DEPARTEMENT DE SEINE ET MARNE

SOUS-PREFECTURE
10 DEC. 2020
SEINE-ET-MARNE

Plan Local d'Urbanisme

ESMANS

ELABORATION	1 ère REVISION
prescrite le : 28 janvier 2004	prescrite le : 27 avril 2015
arrêtée le : 18 juillet 2007	arrêtée le : 22 juillet 2019
approuvée le : 27 février 2008	approuvée le : 21 octobre 2020
modifiée le : 17 juin 2011 28 mars 2013	
révision allégée le : 14 octobre 2015	
modification simplifiée le : 22 juin 2016	

PIECE N° 4

REGLEMENT ZONE UA

agence d'aménagement et d'urbanisme
EU-RÉAL
hôtel entreprises, rue Monchavant 77250 ECUELLES
Tel.: 01.60.70.25.08. Fax.: 01.60.70.29.20

VU pour être annexé à la délibération du :
21 octobre 2020

Mairie d'ESMANS Seine-et-Marne

SOMMAIRE

TITRE I - DISPOSITIONS GENERALES

Article 1 - Champ d'application territorial et juridique du Plan 3

Article 2 - Portée respective du règlement à l'égard d'autres législations relatives à l'occupation des sols 3

Article 3 - Division du territoire en zone 4

Article 4 - Adaptations mineures 6

Article 5 - Reconstruction à l'identique 7

Article 6 - Desserte des véhicules incendie 8

Article 7 - Prescriptions relatives à la police des eaux 8

Article 8 - Rappel de textes 9

TITRE II - DISPOSITIONS APPLICABLES AUX ZONES URBAINES

Chapitre I - Dispositions applicables à la zone UA 12

DEFINITIONS et annexes 122

ANNEXES II : argiles 141

ANNEXE III : zones humides 143

ANNEXE IV : zones à remontées de nappes 145

*

* *

TITRE I

DISPOSITIONS GENERALES

Le présent règlement est établi conformément aux dispositions des articles L.151-8 à L.151-42 et R.151-9 à R.151-50 du code de l'urbanisme.

ARTICLE 1 - CHAMP D'APPLICATION TERRITORIAL ET JURIDIQUE DU PLAN

Le présent règlement s'applique au territoire de la Commune d'ESMANS.

Article L112-4 : Les schémas de cohérence territoriale, les plans locaux d'urbanisme, les plans de sauvegarde et de mise en valeur et les cartes communales sont compatibles avec les dispositions de la présente section. Ces dispositions sont opposables à toute personne publique ou privée pour l'exécution de tous travaux, constructions, aménagements, affouillements ou exhaussements des sols, la création de lotissements et l'ouverture des installations classées pour la protection de l'environnement.

Article L152-1 : L'exécution par toute personne publique ou privée de tous travaux, constructions, aménagements, plantations, affouillements ou exhaussements des sols, et ouverture d'installations classées appartenant aux catégories déterminées dans le plan sont conformes au règlement et à ses documents graphiques.

Ces travaux ou opérations sont, en outre, compatibles, lorsqu'elles existent, avec les orientations d'aménagement et de programmation.

ARTICLE 2 - PORTEE RESPECTIVE DU REGLEMENT A L'EGARD D'AUTRES LEGISLATIONS RELATIVES A L'OCCUPATION DES SOLS

Article L111-1 : Le règlement national d'urbanisme s'applique sur l'ensemble du territoire.

Toutefois :

1° Les dispositions des articles L. 111-3 à L. 111-5 ne sont pas applicables dans les territoires où un plan local d'urbanisme, un document d'urbanisme en tenant lieu ou une carte communale est applicable ;
2° Les dispositions de l'article L. 111-22 ne sont pas applicables dans les territoires où un plan local d'urbanisme ou un document d'urbanisme en tenant lieu est applicable.

Article L111-11

Lorsque, compte tenu de la destination de la construction ou de l'aménagement projeté, des travaux portant sur les réseaux publics de distribution d'eau, d'assainissement ou de distribution d'électricité sont nécessaires pour assurer la desserte du projet, le permis de construire ou d'aménager ne peut être accordé si l'autorité compétente n'est pas en mesure d'indiquer dans quel délai et par quelle collectivité publique ou par quel concessionnaire de service public ces travaux doivent être exécutés.

Lorsqu'un projet fait l'objet d'une déclaration préalable, l'autorité compétente doit s'opposer à sa réalisation lorsque les conditions mentionnées au premier alinéa ne sont pas réunies.

Les deux premiers alinéas s'appliquent aux demandes d'autorisation concernant les terrains aménagés pour permettre l'installation de résidences démontables constituant l'habitat permanent de leurs utilisateurs.

Un décret en Conseil d'Etat définit pour ces projets les conditions dans lesquelles le demandeur s'engage, dans le dossier de demande d'autorisation, sur le respect des conditions

d'hygiène et de sécurité ainsi que les conditions de satisfaction des besoins en eau, assainissement et électricité des habitants, le cas échéant, fixées par le plan local d'urbanisme.

Article R111-1 (version en vigueur au 1er avril 2017) – Le règlement national d'urbanisme est applicable aux constructions et aménagements faisant l'objet d'un permis de construire, d'un permis d'aménager ou d'une déclaration préalable ainsi qu'aux autres utilisations du sol régies par le présent code.

Toutefois les dispositions des articles R. 111-3, R. 111-5 à R. 111-19 et R. 111-28 à R. 111-30 ne sont pas applicables dans les territoires dotés d'un plan local d'urbanisme ou d'un document d'urbanisme en tenant lieu.

Les termes utilisés par le règlement national d'urbanisme peuvent être définis par un lexique national d'urbanisme, pris par arrêté du ministre chargé de l'urbanisme.

ARTICLE 3 - DIVISION DU TERRITOIRE EN ZONES

1 - Le territoire couvert par le présent P.L.U. est divisé en zones urbaines (dites zones U) et en zones à urbaniser, en zones naturelles ou non équipées (AU, A et N) dont les délimitations sont reportées au document graphique constituant les pièces n° 3 du dossier.

Ce document graphique fait en outre apparaître s'il en existe :

- les espaces boisés à conserver ou à créer, classés en application de l'article L.113-1 du code de l'urbanisme ;
- les emplacements réservés pour la réalisation d'équipements et d'ouvrages publics pour lesquels s'appliquent les dispositions de l'article L151-41 du code de l'urbanisme.

2 - Les documents annexes (pièce n° 5) font en outre apparaître notamment, en tant que de besoin :

Article L151-43 : Les plans locaux d'urbanisme comportent en annexe les servitudes d'utilité publique affectant l'utilisation du sol et figurant sur une liste dressée par décret en Conseil d'Etat.

Article L152-7 : Après l'expiration d'un délai d'un an à compter, soit de l'approbation du plan local d'urbanisme soit, s'il s'agit d'une servitude d'utilité publique nouvelle définie à l'article L. 151-43, de son institution, seules les servitudes annexées au plan peuvent être opposées aux demandes d'autorisation d'occupation du sol.

Dans le cas où le plan a été approuvé ou la servitude, instituée avant la publication du décret établissant ou complétant la liste mentionnée à l'article L. 151-43, le délai d'un an court à compter de cette publication.

Art. R. 151-51 – Les annexes au plan local d'urbanisme comprennent, s'il y a lieu, outre les servitudes d'utilité publique affectant l'utilisation du sol appartenant aux catégories figurant sur la liste annexée au présent livre mentionnées à l'article L. 151-43, les éléments énumérés aux articles R. 151-52 et R. 151-53.

Art. R. 151-52 – Figurent en annexe au plan local d'urbanisme, s'il y a lieu, les éléments suivants, prévus par le présent code :

1o Les périmètres délimités par une délibération du conseil municipal ou de l'organe délibérant de l'établissement public de coopération intercommunale compétent dans lesquels l'article L. 111-16 ne s'applique pas ;

2o Le plan d'exposition au bruit des aérodromes, établi en application de l'article L. 112-6 ;

3o Les périmètres d'intervention délimités en application de l'article L. 113-16 pour la protection et la mise en valeur des espaces agricoles et naturels périurbains ;

4o Le périmètre des zones délimitées en application de l'article L. 115-3 à l'intérieur desquelles certaines divisions foncières sont soumises à déclaration préalable ;

5o Les schémas d'aménagement de plage prévus à l'article L. 121-28 ;
6o L'arrêté du préfet coordonnateur de massif prévu au 1o de l'article L. 122-12 ;

7o Les périmètres à l'intérieur desquels s'applique le droit de préemption urbain défini par les articles L. 211-1 et suivants, ainsi que les périmètres provisoires ou définitifs des zones d'aménagement différé ;

8o Les zones d'aménagement concerté ;
9o Les secteurs sauvegardés, délimités en application des articles L. 313-1 et suivants ;

10o Le périmètre des secteurs dans lesquels un programme d'aménagement d'ensemble a été approuvé en application de l'article L. 332-9 dans sa rédaction antérieure au 31 décembre 2010 ;

11o Le périmètre des secteurs relatifs au taux de la taxe d'aménagement, en application de l'article L. 331-14 et L. 331-15 ;

12o Le périmètre des secteurs affectés par un seuil minimal de densité, en application de l'article L. 331-36 ;

13o Les périmètres fixés par les conventions de projet urbain partenarial mentionnées à l'article L. 332-11-3 ;

14o Les périmètres à l'intérieur desquels l'autorité compétente peut surseoir à statuer sur les demandes d'autorisation en application de l'article L. 424-1.

Art. R. 151-53 – Figurent également en annexe au plan local d'urbanisme, s'il y a lieu, les éléments suivants :

1o Les périmètres de développement prioritaires délimités en application de l'article L. 712-2 du code de l'énergie ;

2o Les périmètres d'interdiction ou de réglementation des plantations et semis d'essences forestières délimités en application de l'article L. 126-1 du code rural et de la pêche maritime ;

3o Les périmètres miniers définis en application des livres Ier et II du code minier ;

4o Les périmètres de zones spéciales de recherche et d'exploitation de carrières et des zones d'exploitation et d'aménagement coordonné de carrières, délimités en application des articles L. 321-1, L. 333-1 et L. 334-1 du code minier ;

5o Le périmètre des secteurs situés au voisinage des infrastructures de transports terrestres, dans lesquels des prescriptions d'isolement acoustique ont été édictées en application de l'article L. 571-10 du code de l'environnement, les prescriptions d'isolement acoustique édictées et la référence des arrêtés préfectoraux correspondants et l'indication des lieux où ils peuvent être consultés ;

6o Le plan des zones à risque d'exposition au plomb ;
7o Les bois ou forêts relevant du régime forestier ;

8o Les zones délimitées en application de l'article L. 2224-10 du code général des collectivités territoriales et les schémas des réseaux d'eau et d'assainissement et des systèmes d'élimination des déchets, existants ou en cours de réalisation, en précisant les emplacements retenus pour le

captage, le traitement et le stockage des eaux destinées à la consommation, les stations d'épuration des eaux usées et le stockage et le traitement des déchets ;

9o Les dispositions d'un projet de plan de prévention des risques naturels prévisibles rendues opposables en application de l'article L. 562-2 du code de l'environnement ;

10o Les secteurs d'information sur les sols en application de l'article L. 125-6 du code de l'environnement.

3 - Les zones urbaines ou équipées auxquelles s'appliquent les dispositions du titre II du règlement sont :

- la zone UA référée au plan par l'indice UA
- la zone UB référée au plan par l'indice UB
- la zone UE référée au plan par l'indice UE
- la zone UX référée au plan par l'indice UX

4 - Les zones naturelles, ou non équipées, auxquelles s'appliquent les dispositions du titre III sont :

- la zone 1 AU référée au plan par l'indice 1 AU
- la zone 1 AUx référée au plan par l'indice 1 AUx
- la zone 2 AU référée au plan par l'indice 2 AU
- la zone A référée au plan par l'indice A
- la zone N référée au plan par l'indice N

ARTICLE 4 - ADAPTATIONS MINEURES

En l'absence de règle spécifique prescrite dans le règlement de chaque zone, lorsqu'une construction existante n'est pas conforme aux dispositions applicables dans la zone où elle se situe, l'autorisation d'exécuter des travaux ne peut être accordée que s'il s'agit de travaux qui, ou bien doivent rendre l'immeuble davantage conforme aux dispositions réglementaires méconnues ou bien sont étrangers à ces dispositions (Conseil d'Etat N° 79530, 27 mai 1988).

Article L111-16

Nonobstant les règles relatives à l'aspect extérieur des constructions des plans locaux d'urbanisme, des plans d'occupation des sols, des plans d'aménagement de zone et des règlements des lotissements, le permis de construire ou d'aménager ou la décision prise sur une déclaration préalable ne peut s'opposer à l'utilisation de matériaux renouvelables ou de matériaux ou procédés de construction permettant d'éviter l'émission de gaz à effet de serre, à l'installation de dispositifs favorisant la retenue des eaux pluviales ou la production d'énergie renouvelable correspondant aux besoins de la consommation domestique des occupants de l'immeuble ou de la partie d'immeuble concernés. Le permis de construire ou d'aménager ou la décision prise sur une déclaration préalable peut néanmoins comporter des prescriptions destinées à assurer la bonne intégration architecturale du projet dans le bâti existant et dans le milieu environnant.

La liste des dispositifs, procédés de construction et matériaux concernés est fixée par décret (ci-dessous).

Article R111-23

Pour l'application de l'article L. 111-16, les dispositifs, matériaux ou procédés sont :

1° Les bois, végétaux et matériaux bio-sourcés utilisés en façade ou en toiture ;
2° Les systèmes de production d'énergie à partir de sources renouvelables, lorsqu'ils correspondent aux besoins de la consommation domestique des occupants de l'immeuble ou de la

partie d'immeuble concernée. Un arrêté du ministre chargé de l'urbanisme précise les critères d'appréciation des besoins de consommation précités ;
3° Les équipements de récupération des eaux de pluie, lorsqu'ils correspondent aux besoins de la consommation domestique des occupants de l'immeuble ou de la partie d'immeuble concernée ;
4° Les pompes à chaleur ;
5° Les brise-soleils.

Article L152-3 : Les règles et servitudes définies par un plan local d'urbanisme :

1° Peuvent faire l'objet d'adaptations mineures rendues nécessaires par la nature du sol, la configuration des parcelles ou le caractère des constructions avoisinantes ;
2° Ne peuvent faire l'objet d'aucune autre dérogation que celles prévues par les dispositions de la présente sous-section.

Article L152-4 : L'autorité compétente pour délivrer le permis de construire peut, par décision motivée, accorder des dérogations à une ou plusieurs règles du plan local d'urbanisme pour permettre :

1° La reconstruction de bâtiments détruits ou endommagés à la suite d'une catastrophe naturelle survenue depuis moins d'un an, lorsque les prescriptions imposées aux constructeurs en vue d'assurer la sécurité des biens et des personnes sont contraires à ces règles ;
2° La restauration ou la reconstruction d'immeubles protégés au titre de la législation sur les monuments historiques, lorsque les contraintes architecturales propres à ces immeubles sont contraires à ces règles ;
3° Des travaux nécessaires à l'accessibilité des personnes handicapées à un logement existant.

L'autorité compétente recueille l'accord de l'autorité administrative compétente de l'Etat et du maire ou du président de l'établissement public de coopération intercommunale compètent en matière de plan local d'urbanisme, lorsqu'ils ne sont pas ceux qui délivrent le permis de construire.

Article L152-5 : L'autorité compétente pour délivrer le permis de construire ou le permis d'aménager et prendre la décision sur une déclaration préalable peut, par décision motivée, dans des limites fixées par un décret en Conseil d'Etat, déroger aux règles des plans locaux d'urbanisme relatives à l'emprise au sol, à la hauteur, à l'implantation et à l'aspect extérieur des constructions afin d'autoriser :

1° La mise en œuvre d'une isolation en saillie des façades des constructions existantes ;
2° La mise en œuvre d'une isolation par surélévation des toitures des constructions existantes ;
3° La mise en œuvre de dispositifs de protection contre le rayonnement solaire en saillie des façades.

La décision motivée peut comporter des prescriptions destinées à assurer la bonne intégration architecturale du projet dans le bâti existant et dans le milieu environnant.

ARTICLE 5 – RECONSTRUCTION A L'IDENTIQUE

Article L111-15 : Lorsqu'un bâtiment régulièrement édifié vient à être détruit ou démoli, sa reconstruction à l'identique est autorisée dans un délai de dix ans nonobstant toute disposition d'urbanisme contraire, sauf si la carte communale, le plan local d'urbanisme ou le plan de prévention des risques naturels prévisibles en dispose autrement.

Article L111-23 : La restauration d'un bâtiment dont il reste l'essentiel des murs porteurs peut être autorisée, sauf dispositions contraires des documents d'urbanisme et sous réserve des dispositions de l'article L.111-11, lorsque son intérêt architectural ou patrimonial en justifie le maintien et sous réserve de respecter les principales caractéristiques de ce bâtiment.

ARTICLE 6 - DESSERTE DES VEHICULES INCENDIE

La desserte des bâtiments à usage d'habitation doit répondre au minimum aux prescriptions de l'article 4 de l'arrêté du 31 janvier 1986, pris en application du code de la construction et de l'habitation - 2 è partie - Livre 1er - Titre II - Chapitre 1, fixant les règles de construction des bâtiments d'habitation. Les bâtiments à usage industriel ou de bureau doivent être desservis dans ces mêmes conditions.

Les établissements recevant du public doivent disposer de voiries déterminées par le règlement de sécurité contre les risques d'incendie et de panique dans les établissements recevant du public, en fonction de leur hauteur et de leur catégorie (arrêté du 25 juin 1980 modifié).

Lorsqu'une voirie de desserte comportant des appareils hydrauliques ne permet pas le croisement de deux véhicules de fort tonnage, il est nécessaire de créer une aire de stationnement de 32 m2 (4 x 8), en surlargeur des chemins de circulation, pour permettre l'utilisation de l'appareil par les engins pompes des Services de Sécurité. Cette aire de stationnement devra être située à proximité immédiate de l'appareil hydraulique.

Afin de permettre la mise en œuvre des moyens mécanisés de lutte contre l'incendie, les bâtiments d'habitation des 1ère et 2ème familles définis par l'arrêté interministériel du 31 janvier 1986 devront être desservis par une voie possédant les caractéristiques minimales suivantes :

- largeur de la voie : 3 mètres ;
- hauteur libre de passage : 3,50 mètres ;
- rayon intérieur : 11 mètres ;
- pente inférieure à 15%
- stabilité de la bande de roulement permettant le passage des véhicules : 150 kN.

Si cette voie est en cul-de-sac (distance entre l'entrée du logement la plus éloignée et la voie accessible aux engins d'incendie ≥ 60 mètres), une aire de retournement devra être aménagée selon l'une des solutions suivantes :
- raquette de 9 mètres de rayon minimum ;
- « T », possédant les caractéristiques suivantes :

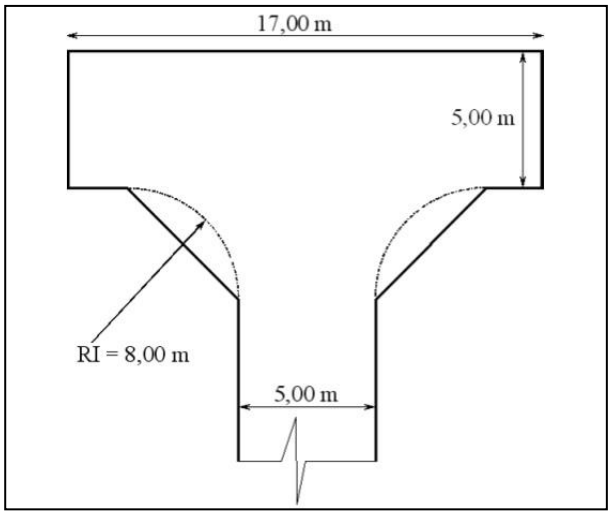

Article 2 : L'aire de stationnement des engins de lutte contre l'incendie devra répondre aux caractéristiques minimales suivantes :

- largeur minimale : 5 mètres ;
- longueur minimale : 10 mètres ;
- pente inférieure à 10%
- stabilité de la bande de roulement permettant le passage des véhicules : 150 kN.

Article 3 : L'arrêté préfectoral S.D.I. 76/60 du 15 novembre 1976 déterminant les conditions auxquelles devront répondre les voies d'accès des bâtiments d'habitation des 1ère et 2ème familles est abrogé.

ARTICLE 7 - PRESCRIPTIONS RELATIVES À LA POLICE DES EAUX

Les aménagements devront faire l'objet des procédures prévues par la loi n° 2006-1772 du 30 décembre 2006 sur l'eau et les milieux aquatiques, et le décret n°2008-283 du 25 mars 2008 - art. 2.

En particulier :

- Les rejets d'eaux usées dans la rivière sont interdits ;

- Les rejets d'eaux pluviales sont soumis, soit à déclaration, soit à autorisation, conformément au décret n°2008-283 du 25 mars 2008, relatif aux procédures et à la nomenclature des opérations soumises à autorisation ou à déclaration en application de l'article 10 de la loi n° 2006-1772 du 30 décembre 2006. L'installation des ouvrages de rejet sur le domaine Public fluvial devra faire l'objet d'une demande d'autorisation auprès de Voies Navigables de France.

- Tous les réservoirs enterrés devront être soit à double paroi en acier, soit placés dans une fosse, tels que prescrits dans l'arrêté du 22 juin 1998, relatif aux réservoirs enterrés de liquides inflammables et de leurs équipements annexes.

ARTICLE 8 - RAPPEL DE TEXTES

1 - L'édification des clôtures est soumise à déclaration (article R 421-12 d du Code de l'Urbanisme) à l'exception de celles nécessaires à l'activité agricole ou forestière (article R 421-2 g du CU).

2 - Les travaux, installations et aménagements affectant l'utilisation du sol mentionnés aux articles R 421-19 à R 421-22 du Code de l'Urbanisme sont soumis à permis d'aménager.

3 - Les coupes et abattages d'arbres sont soumis à autorisation dans les espaces boisés, classés au P.L.U. au titre de l'article L.113-1 du Code de l'Urbanisme.

4 - Les défrichements sont soumis à autorisation au titre du Code Forestier dans les espaces boisés non classés. Dans les espaces boisés classés, toute demande de défrichement est rejetée de plein droit.

5 - Les démolitions sont soumises à permis de démolir, en application de l'article L. 421-3 et R421-27 du Code de l'Urbanisme.

6 - Le stationnement des caravanes isolées est réglementé par les articles R.111-47 à R 111-50, du Code de l'Urbanisme.

7 - L'ouverture des terrains aménagés de camping et de caravanage est réglementée par les articles R.111-32 à 35 du Code de l'Urbanisme ; ceux affectés à l'implantation d'habitations légères de loisirs dans le cadre des articles R.111-37 à 40 du Code de l'Urbanisme.

8 - Article R 151-21 du code de l'urbanisme : « Dans le cas d'un lotissement ou dans celui de la construction, sur une unité foncière ou sur plusieurs unités foncières contiguës, de plusieurs bâtiments dont le terrain d'assiette doit faire l'objet d'une division en propriété ou en jouissance, l'ensemble du projet est apprécié au regard de la totalité des règles édictées par le plan local d'urbanisme, sauf si le règlement de ce plan s'y oppose. »

• Lorsqu'une propriété est constituée d'une seule parcelle cadastrale, celle-ci représente « l'unité foncière ». Dans le cas de plusieurs parcelles cadastrales contiguës, même acquises par différents actes indépendants à plusieurs années d'intervalle, leur globalité constitue une « unité foncière ». En cas de cession de l'une d'entre elles, il y aura « division » devant faire l'objet, dans certains cas, d'une nécessaire autorisation administrative, alors même qu'il n'y aurait aucune nécessité de division cadastrale. Confer articles L442-1 et R442-1 du code de l'urbanisme.

9 - Tous travaux ayant pour effet de détruire un élément paysager identifié par un P.L.U en application des articles L151-19 et L151-23 du code de l'urbanisme et non soumis à un régime d'autorisation doivent faire l'objet d'une autorisation préalable.

Les mares et plans d'eau existants à la date d'approbation du présent P.L.U sont protégés au titre du présent règlement, quelle que soit leur localisation (en zone urbaine ou en zone naturelle). Le remblaiement des mares et plans d'eau identifiés sur les documents graphiques (pièces n° 3) est donc interdit.

10 - Les constructions concernées par les dispositions de l'arrêté préfectoral de classement des infrastructures terrestres au regard du bruit peuvent être soumises à des normes relatives à l'isolement acoustique des bâtiments d'habitation et d'enseignement contre les bruits de l'espace extérieur (arrêté n° 99 DAI 1 CV n° 102 du 19 mai 1999, joint en annexe).

*

* *

TITRE II

DISPOSITIONS APPLICABLES AUX ZONES URBAINES

Art. R. 151-18. – Les zones urbaines sont dites « zones U ». Peuvent être classés en zone urbaine, les secteurs déjà urbanisés et les secteurs où les équipements publics existants ou en cours de réalisation ont une capacité suffisante pour desservir les constructions à implanter.

Le présent titre s'applique aux zones urbaines du P.L.U. qui sont les suivantes :

- Zone UA : centre historique du village
- Zone UB : quartiers d'extension à vocation dominante d'habitat pavillonnaire
- Zone UE : zone d'équipements collectifs
- Zone UX : sites d'activités artisanales, commerciales et de bureaux.

*

* *

TITRE II

CHAPITRE I

DISPOSITIONS APPLICABLES A LA ZONE UA

CARACTERES ET VOCATION DE LA ZONE

Il s'agit du centre aggloméré existant du village, affecté essentiellement à l'habitat, aux services et activités, qui en sont le complément normal, notamment sur le plan commercial. Il présente une densité relativement forte et les constructions nouvelles sont, en général, édifiées au ras de l'alignement, par exemple le long de la Grande Rue et de la rue de Cannes.

Compte tenu du caractère rural dominant du bourg, les exploitations agricoles qui existent déjà pourront se développer normalement.

Cette zone comporte cinq secteurs :

- un secteur UAa, correspondant aux implantations les plus denses du village ;
- un secteur UAb, correspondant principalement à des fonds de parcelles bâties, de densité plus faible ;
- un secteur UAc, assorti de règles spécifiques d'implantation et correspondant à une propriété de faible densité ;
- un secteur UAd, assorti de règles spécifiques d'implantation et de superficie minimale des terrains, qui identifie un secteur densifiable rue Brette.
- un secteur UAj, de fonds de jardins, où seules les annexes sont autorisées.

SECTION I

ARTICLE UA.1 - INTERDICTION ET LIMITATION DE CERTAINS USAGES ET AFFECTATIONS DES SOLS, CONSTRUCTIONS ET ACTIVITES

Sont autorisés sans condition, au motif qu'ils ne sont ni interdits ni soumis à condition :

- Pour la destination « commerce et activités de service » :

  Artisanat et commerce de détail.
  Restauration.
  Activités de services où s'effectue l'accueil d'une clientèle.
  Hébergement hôtelier et touristique.

- Pour la destination « équipements d'intérêt collectif et services publics » :

  Locaux et bureaux accueillant du public des administrations publiques et assimilés.
  Locaux techniques et industriels des administrations publiques et assimilés.
  Etablissements d'enseignement, de santé et d'action sociale.

- Pour la destination « autres activités des secteurs secondaire ou tertiaire » : bureaux.

*

* *

Les demandes de défrichement (c'est-à-dire de déboisement) sont irrecevables dans les espaces boisés classés au titre de l'article L113-1 du code de l'urbanisme.

1.1 - Sont interdits : les modes d'occupation et d'utilisation du sol suivants :

- Pour la destination exploitation agricole et forestière : exploitation agricole, exploitation forestière.
- Pour la destination « habitation » : hébergement.
- Pour la destination « commerce et activités de service » : commerce de gros, cinémas.
- Pour la destination « équipements d'intérêt collectif et services publics » : salles d'art et de spectacles, équipements sportifs, autres équipements recevant du public.
- Pour la destination « autres activités des secteurs secondaire ou tertiaire » : industrie, entrepôts, centre congrès et d'exposition.

La construction de bâtiments à usage agricole qui seraient liés à un nouveau siège d'exploitation.

Les dépôts et stockages à l'air libre de ferrailles, gravats, épaves de véhicules.
L'ouverture des terrains aménagés de camping et de caravanes.
L'ouverture et l'exploitation de carrières et sablières.

Le stationnement des caravanes isolées au sens des articles R.111-37 à R 111-40, du Code de l'Urbanisme, ainsi que les groupes de caravanes.

Les éoliennes, qu'elles soient ou non de type hélicoïdal ou posées sur toiture.
La création d'activités constituant des installations classées.

- La démolition d'un élément bâti du paysage repéré au plan au titre des articles L151-19 et L151-23 du code de l'urbanisme, ainsi que les travaux ou modifications susceptibles de nuire à sa qualité.

- Les mares identifiées au plan de zonage en tant qu'éléments naturels à préserver ne peuvent en aucun cas être détruites (par comblement, remblaiement, drainage...). Toute modification de leur alimentation en eau est interdite.

1.2 - Sont soumis à conditions :

- Le permis de construire peut être refusé ou n'être accordé que sous réserve de l'observation de prescriptions spéciales si les constructions sont de nature, par leur localisation, à compromettre la conservation ou la mise en valeur d'un site ou de vestiges archéologiques.

- Le projet peut être refusé si, par sa situation ou son importance, il impose soit la réalisation par la commune d'équipements publics nouveaux hors de proportion avec ses ressources actuelles, soit un surcroît important des dépenses de fonctionnement des services publics.

- La présence d'un risque d'inondation lié aux remontées de nappes interdit la réalisation de sous-sols, sauf réalisation sous forme de cuvelage étanche.

- Pour les constructions et aménagements à implanter dans les secteurs exposés à un aléa des argiles (voir carte en annexe III), sont applicables les recommandations reportées en annexe II.

- La zone UA comporte aussi des secteurs humides de classe 3 (voir annexes IV du règlement) : avant tout projet, il conviendra de vérifier le caractère non humide de ces sites. Les projets concernant ces secteurs pourront être soumis aux procédures au titre de la loi sur l'Eau, afin de définir des mesures de protection appropriées en cas de zones humides avérées.

1.2.1 Les occupations et utilisations du sol suivantes ne sont admises que si elles respectent les conditions définies, le cas échéant selon les dispositions des orientations d'aménagement et de programmation :

- Dans le cas d'un lotissement ou dans celui de la construction, sur un même terrain, de plusieurs bâtiments dont le terrain d'assiette doit faire l'objet d'une division en propriété ou en jouissance, les règles édictées par le plan local d'urbanisme sont appréciées au regard de chaque parcelle issue de la division, en application des dispositions de l'article R151-21 du code de l'urbanisme, dernier alinéa.

- En application des dispositions de l'article L151-14 du code de l'urbanisme, aucun logement ne pourra présenter une superficie inférieure à 30 m2 de surface de plancher.

- La reconstruction à l'identique d'un bâtiment, en application de l'article L.111-15 du code de l'urbanisme, à condition qu'il n'y ait pas changement de destination ou d'affectation.

- Les constructions édifiées à la suite d'une démolition et visibles du domaine public doivent en outre être d'un volume équivalent à celui des constructions démolies et leur aspect architectural en harmonie avec le bâtiment d'origine ou avec celui des immeubles avoisinants.

• Dans l'ensemble de la zone, hors secteur UAj :

- La création d'activités ne constituant pas des installations classées, à condition que celles-ci ne présentent pas de nuisances incompatibles avec le caractère résidentiel de la zone, ni d'incidence sur les besoins en voirie et réseaux.

- L'aménagement et l'extension mesurée des installations classées ou non, à condition que les travaux soient de nature à diminuer les nuisances et à améliorer l'aspect extérieur des constructions et installations, en concordance avec le voisinage.

- La démolition d'un bâtiment ou d'un mur de clôture existant à la date d'approbation du présent P.L.U pourra être subordonnée à la reconstruction d'un bâtiment ou d'un mur de clôture de qualité architecturale équivalente, suivant les modalités fixées à l'article UA.4.2 ci-après.

• Dans le secteur UAj :

Seules les annexes et les piscines sont autorisées, avec 100 m2 maximum d'emprise au sol globale, surface définie par propriété existante à la date d'approbation du présent P.L.U.

ARTICLE UA.1.2 - MIXITE FONCTIONNELLE ET SOCIALE.

UA.2.1 - Mixité des destinations ou sous-destinations au sein d'une construction ou d'une unité foncière.

Il n'est pas fixé de règle.

UA.2.2 - Majorations de volume constructible.

Il n'est pas fixé de règle.

UA.2.3 - Règles différenciées entre le rez-de-chaussée et les étages supérieurs des constructions.

Il n'est pas fixé de règle.

UA.2.4 - Quartiers dans lesquels doit être préservée ou développée la diversité commerciale.

Il n'est pas fixé de règle.

UA.2.5 - Majorations de volume constructible (habitations).

Il n'est pas fixé de règle.

SECTION II - CARACTERISTIQUES URBAINE, ARCHITECTURALE, ENVIRONNEMENTALE ET PAYSAGERE

ARTICLE UA.3 - VOLUMETRIE ET IMPLANTATION DES CONSTRUCTIONS

UA.3.1 - Emprise au sol.[1]

Dans le cas d'un lotissement ou dans celui de la construction, sur une unité foncière ou sur plusieurs unités foncières contiguës, de plusieurs bâtiments dont le terrain d'assiette doit faire l'objet d'une division en propriété ou en jouissance, les règles édictées par le plan local d'urbanisme sont appréciées au regard de chaque parcelle issue de la division.

L'emprise au sol des constructions de toute nature ne peut excéder 70 % en secteur UA a, et 50 % en secteurs UA b, UA c et UA d.

• Dans l'ensemble de la zone, il n'est pas fixé de règle pour :

- les équipements d'intérêt collectif et services publics ;
- la reconstruction de bâtiments détruits en tout ou partie à la suite d'un sinistre ;
- la reconstruction de bâtiments ayant fait l'objet d'un permis de démolir ;
- les aménagements des constructions existantes (avec ou sans changement de destination) ;
- les extensions des constructions à usage commercial existantes à l'approbation du P.L.U ;
- les extensions des autres constructions existantes à l'approbation du P.L.U, dans la limite d'une emprise au sol globale de 70 %.

Ces extensions s'effectueront dans le même prolongement que les constructions existantes, sur la parcelle ou sur une parcelle contiguë.

UA.3.2 - Hauteur maximale des constructions

• La hauteur d'une construction mesure la dimension verticale, prise depuis le point le plus bas du terrain naturel d'assiette de cette construction, jusqu'à son niveau le plus élevé, les ouvrages techniques et cheminées étant exclus.

• La hauteur totale des constructions nouvelles ne doit pas excéder 11 mètres. La hauteur des constructions nouvelles d'habitations ne doit pas excéder 3 niveaux, soit R + 1 + Comble, avec ou sans sous-sol.

Sauf adaptation spécifique, le niveau bas des rez-de-chaussée-sera supérieur de 0,15 m par rapport au point le plus haut de l'alignement de la rue au droit de la construction, sans excéder 0,60 m par rapport au terrain naturel.

• Il n'est pas fixé de règle pour :

- les équipements d'intérêt collectif et services publics ;
- la reconstruction, dans la limite de la hauteur initiale et dans les conditions fixées à l'article UA.1.2, de bâtiments détruits en tout ou partie à la suite d'un sinistre ou d'une démolition régulièrement autorisée ;

[1] Art. R 420-1. - L'emprise au sol au sens du présent livre est la projection verticale du volume de la construction, tous débords et surplombs inclus. Toutefois, les ornements tels que les éléments de modénature et les marquises sont exclus, ainsi que les débords de toiture lorsqu'ils ne sont pas soutenus par des poteaux ou des encorbellements.

- les aménagements (avec ou sans changement de destination) et extensions, dans la limite de la hauteur initiale, des constructions existantes sur la parcelle

UA.3.3 - Implantation des constructions par rapport aux voies et emprises publiques

Dans le cas d'un lotissement ou dans celui de la construction, sur une unité foncière ou sur plusieurs unités foncières contiguës, de plusieurs bâtiments dont le terrain d'assiette doit faire l'objet d'une division en propriété ou en jouissance, les règles édictées par le plan local d'urbanisme sont appréciées au regard de chaque parcelle issue de la division.

• Dans le secteur UA b et dans le secteur UA d :

Les constructions doivent être implantées dans une bande de 30 mètres définie soit par rapport à l'alignement actuel des voies de desserte, existantes à la date d'approbation du présent P.L.U. , soit par rapport à l'alignement des voies nouvelles.

Dans le secteur UA c :

Les constructions doivent être implantées dans une bande de 30 mètres définie par rapport à l'alignement actuel des voies de desserte, existantes à la date d'approbation du présent P.L.U.

• <u>Dans l'ensemble de la zone :</u>

• Les constructions doivent s'implanter soit au ras de l'alignement actuel ou futur des voies, soit en respectant une marge de reculement au moins égale à 5 mètres. Elle est réduite à 3 mètres en secteur UAd. Cette marge pourra être portée à 7 mètres au droit des portes de garages.

Dans la Grande Rue, la rue de Montereau, la rue Brette, la rue de Montmachoux et la rue de Cannes, les façades principales seront implantées parallèlement à l'alignement.

A l'intersection de deux voies et afin de ménager une bonne visibilité, les constructions et clôtures respecteront un pan coupé de caractéristiques adaptées à la configuration du carrefour.

Les équipements d'intérêt collectif et services publics s'implanteront soit à l'alignement, soit en retrait d'au moins 1 m par rapport à l'alignement et avec une orientation différente.

• Il n'est pas fixé de règle pour :

- la reconstruction, suivant l'implantation initiale ou sur un nouvel alignement et dans les conditions fixées à l'article UA.1.2, de bâtiments détruits en tout ou partie à la suite d'un sinistre ou d'une démolition régulièrement autorisée ;
- la construction d'annexes à usage de loisirs telles que les piscines et aires de jeux ;
- les aménagements (avec ou sans changement de destination) et extensions en prolongement des constructions existantes ou sur un nouvel alignement.

UA.3.4 - Implantation des constructions par rapport aux limites séparatives de propriétés

Dans le cas d'un lotissement ou dans celui de la construction, sur une unité foncière ou sur plusieurs unités foncières contiguës, de plusieurs bâtiments dont le terrain d'assiette doit faire l'objet d'une division en propriété ou en jouissance, les règles édictées par le plan local d'urbanisme sont appréciées au regard de chaque parcelle issue de la division.

• A moins qu'elle ne soit édifiée en limite séparative, toute construction devra respecter par rapport à ladite limite une distance au moins égale à la moitié de sa hauteur totale, avec un minimum de 8 mètres en cas de façade comportant une ou plusieurs baies en vue directe et de 3 mètres dans le cas contraire, ou si toutefois ces baies présentent une superficie totale inférieure à 1 m2 par façade, chacune ne pouvant excéder 0,5 m2.

Dans le secteur UA d, la distance de 8 mètres est réduite à 4 mètres en cas de façade comportant une ou plusieurs baies en vue directe.

Seules les façades aveugles sont admises en limite séparative.

Les équipements d'intérêt collectif et services publics pourront s'implanter soit en limite séparative, soit en retrait d'au moins un mètre par rapport à ladite limite.

Les annexes non affectées à l'habitat ou à l'activité seront implantées au-delà de la façade arrière de la construction principale, implantation appréciée par rapport à l'alignement de la voie de desserte de la propriété, et soit en limite séparative, soit à un mètre cinquante minimum des limites séparatives.

Pour les terrains situés à l'angle de deux voies, cette règle sera respectée pour l'une au moins des façades arrières.

• Il n'est pas fixé de règle pour :

- la reconstruction, suivant l'implantation initiale ou sur un nouvel alignement et dans les conditions fixées à l'article UA.1.2, de bâtiments détruits en tout ou partie à la suite d'un sinistre ou d'une démolition régulièrement autorisée ;
- les aménagements (avec ou sans changement de destination) et extensions en prolongement des constructions existantes sur la parcelle ou sur une parcelle contiguë.

UA.3.5 - Implantation des constructions par rapport aux autres constructions sur une même propriété

Dans le cas d'un lotissement ou dans celui de la construction, sur une unité foncière ou sur plusieurs unités foncières contiguës, de plusieurs bâtiments dont le terrain d'assiette doit faire l'objet d'une division en propriété ou en jouissance, les règles édictées par le plan local d'urbanisme sont appréciées au regard de chaque parcelle issue de la division.

Une distance au moins égale à 8 mètres est imposée entre deux bâtiments non contigus dont l'un au moins comporte une ou plusieurs baies en vue directe. Cette distance est ramenée à 3 mètres dans le cas contraire ou si ces baies présentent une superficie totale inférieure à 1 m2 par façade, chacune ne pouvant excéder 0,5 m2.

Il n'est pas fixé de distance minimale entre une construction principale et une annexe.

Dans le secteur UA d, la distance de 8 mètres est réduite à 4 mètres en cas de façade comportant une ou plusieurs baies en vue directe.

ARTICLE UA.4 - QUALITE URBAINE, ARCHITECTURALE, ENVIRONNEMENTALE ET PAYSAGERE

UA.4.1 - Règles volumétriques pour insertion dans le contexte, en lien avec les bâtiments contigus

Dans les secteurs déjà partiellement bâtis, présentant une unité d'aspect l'autorisation de construire à une hauteur supérieure à la hauteur moyenne des constructions avoisinantes peut être refusée ou subordonnée à des prescriptions particulières.

UA.4.2 - Caractéristiques architecturales des façades et toitures des constructions ainsi que des clôtures

Les dénominations de matériaux, autorisés, recommandés ou interdits dans le présent article doivent être entendues comme désignant le matériau lui-même ou tout autre matériau présentant le même aspect.

Les constructions en bardage ou ossature bois sont autorisées, à condition que les éléments constructifs soient de dimension modeste et que les chaînages d'angle soient ajustés sans débord.

Les constructions doivent présenter un aspect compatible avec le caractère ou l'intérêt des lieux avoisinants, des sites et des paysages.

Toitures

Les combles et toitures doivent présenter une simplicité de volume et une unité de conception.

Les constructions doivent comporter une toiture à pentes. Celle-ci sera composée d'un ou plusieurs éléments à un ou plusieurs versants dont la pente sera supérieure à 35°, et ne comportant aucun débord sur les pignons.

Les toitures seront recouvertes par de la petite tuile plate (65 /80 au mètre carré).

Les annexes accolées ou non pourront être couvertes par une toiture de pente inférieure à 35° et présenteront une hauteur inférieure à 3,5 mètres en cas de toiture à une pente.

Toutefois les toitures à la Mansart sont autorisées, avec des pentes de versants différentes et des matériaux de couvertures différents de la tuile.

Parements extérieurs

Les différents murs d'un bâtiment ou d'un ensemble de bâtiments, aveugles ou non, visibles ou non d'une voie publique, doivent présenter un aspect et une couleur en harmonie avec les constructions avoisinantes. Le nuancier du CAUE est joint à cet effet au présent règlement.

L'emploi à nu sans enduit de matériaux destinés à être recouverts (carreaux de plâtre, brique creuse, parpaing etc.) est interdit. Les volets seront sans écharpe.

Les imitations telles que faux bois, fausses briques ou fausses pierres sont interdites.

Les couleurs des matériaux de parement et des peintures extérieures doivent s'harmoniser entre elles et ne pas porter atteinte au caractère ou à l'intérêt des lieux avoisinants.

Les annexes aux habitations, non affectées à l'habitat ou aux activités, seront réalisées de préférence en maçonnerie et présenteront une qualité d'aspect compatible avec les caractéristiques de l'environnement construit.

Clôtures

Tant en bordure des voies qu'entre les propriétés, les clôtures devront être conçues de manière à s'harmoniser avec la ou les constructions existantes sur la propriété ou dans le voisinage immédiat.

Elles devront constituer des ensembles homogènes composés de préférence de haies vives doublées ou non de grillage, de maçonnerie pleine, de grillages, barreaudages, lisses horizontales, murets surmontés ou non de grillage.

Les piliers intermédiaires devront être de proportions discrètes.

L'emploi de plaques de béton est prohibé, de même que les claustras sous forme de panneaux de bois.

La hauteur totale de la clôture n'excèdera pas 2 mètres. Les hauteurs seront mesurées côté rue mais éléments de portail non compris.

Les clôtures sur rue telles que : cannisses synthétiques ou naturelles, toiles, grillage nu, tubulaire, panneaux de béton entre potelets, et d'une manière générale, toutes clôtures "décoratives" sont interdites. Les grilles en fer forgé sont admises à condition que le dessin de la grille soit situé dans le même plan que la clôture.

En cas de terrain en pente, des décalages de niveau seront effectués à intervalles réguliers, de manière à respecter les hauteurs maximales définies ci-dessus en tout point de la clôture.

Les éléments de maçonnerie seront posés horizontalement.

Les murs de clôture en maçonnerie pleine, implantés à l'alignement des voies et existants à la date d'approbation du présent P.L.U, doivent être conservés et, le cas échéant, reconstruits sur l'alignement actuel ou futur. Seuls sont autorisés les percements de baies (portails ou autres), pour l'accès ou la vue sur la parcelle, ainsi que l'édification de constructions sur le même alignement et l'arasement partiel, par exemple pour constituer un mur-bahut surmonté d'une grille.

Les clôtures édifiées à l'alignement respecteront les dispositions d'implantation prévues à l'article UA.3.3.

Dispositions diverses

L'aménagement de bâtiments existants à usage industriel, artisanal ou commercial sera subordonné au respect des dispositions du présent article.

Les citernes non enterrées de combustibles seront implantées de manière à n'être pas visibles de la voie publique.

Chacune des dispositions du présent article pourra ne pas être imposée en cas d'extension à une construction existante, réalisée dans le même style architectural, ou s'il s'agit d'un projet utilisant des techniques bioclimatiques, ainsi que les énergies renouvelables (maisons passives, à énergie positive, etc.).

Les ouvrages techniques de production d'énergie, tels que panneaux solaires et climatisation, ne présenteront pas de saillies en toiture ou en façade. Les échangeurs thermiques seront implantés de manière à ne pas être visibles depuis la voie publique.

Pour les vérandas, verrières ou baies vitrées, ainsi que les piscines couvertes, les dispositions relatives aux pentes de toitures et aux parements extérieurs pourront ne pas être imposées.

UA.4.3 - Performances énergétiques et environnementales.

Les constructions devront prendre en compte tout ou partie des objectifs du développement durable et de la préservation de l'environnement suivants, tout en s'inscrivant en harmonie avec le paysage urbain existant :

- utiliser les matériaux renouvelables, récupérables et recyclables ; intégrer des dispositifs de récupération de l'eau de pluie,
- prévoir une isolation thermique qui limite les déperditions l'hiver et les apports de chaleur l'été, pour réduire les consommations d'énergie,
- utiliser des énergies renouvelables, solaires (utilisation passive et active de l'énergie solaire), géothermie, etc. et des énergies recyclées,

- orienter les bâtiments pour favoriser la récupération des apports solaires et valoriser la lumière naturelle, afin de limiter les dépenses énergétiques.

UA.4.4 - Prise en compte des risques d'inondation et de submersion.

La hauteur du niveau bas des rez-de-chaussée respectera les dispositions de l'article 3.2. ci-avant.

Les sous-sols sont autorisés sous réserve, en cas de nécessité constatée par le pétitionnaire, de la réalisation d'un cuvelage étanche.

ARTICLE UA.5 - TRAITEMENT ENVIRONNEMENTAL ET PAYSAGER DES ESPACES NON BATIS ET ABORDS DES CONSTRUCTIONS

UA.5.1 - Coefficient de biotope.

Il n'est pas fixé de règle.

UA.5.2 - Espaces libres et plantations, aires de jeux et de loisir.

- Espaces boisés classés

Les espaces boisés classés figurant au plan sont soumis aux dispositions de l'article L.113-1 du code de l'urbanisme. Les plantations d'alignement repérées au plan de zonage doivent être préservées.

- Plantations

Les espaces libres non bâtis et non occupés par des aires de stationnement doivent être plantés.

Les aires de stationnement doivent être plantées à raison d'un arbre de haute tige pour quatre places de stationnement.

Les plantations seront choisies parmi les essences locales recommandées en annexe au présent règlement. L'utilisation des espèces invasives mentionnées dans cette annexe est exclue.

Les plantations dont la hauteur dépasse deux mètres ne sont autorisées qu'à une distance minimale de deux mètres de la limite séparative ; une distance minimale de 0,5 mètre devant être respectée dans le cas contraire.

Pour toute propriété, construite ou issue d'une division parcellaire après la date d'approbation du présent P.L.U, une surface au moins égale à 30 % de la superficie du terrain sera maintenue non imperméabilisée, libre de construction comme de circulation. Les parkings filtrants sont toutefois compris dans cette superficie à hauteur de 50%. Cette règle ne s'applique pas aux extensions, dans la limite globale de 40 m2 d'emprise au sol par propriété existante à la date d'approbation du P.L.U.

UA.5.3 - Emplacements réservés aux espaces verts (ou) nécessaires aux continuités écologiques.

Il n'est pas fixé de règle.

UA.5.4 - Espaces et secteurs contribuant aux continuités écologiques.

Il n'est pas fixé de règle.

UA.5.5 - Eléments de paysage et travaux précédés d'une déclaration préalable, délivrance d'un permis de démolir

Toute intervention sur les éléments de la trame paysagère identifiés sur les documents graphiques doit faire l'objet d'une déclaration préalable et ces éléments doivent être conservés ou remplacés.

UA.5.6 - Terrains et espaces inconstructibles en zone urbaine.

Il n'est pas fixé de règle.

UA.5.7 - Installations nécessaires à la gestion des eaux pluviales et du ruissellement.

Les mares, noues et fossés ainsi que le ru d'Esmans, seront conservés et entretenus, au regard de leur rôle régulateur sur le plan hydrologique. La création de mares, noues et fossés est recommandée.

UA.5.8 - Caractéristiques des clôtures pour continuités écologiques ou l'écoulement des eaux.

Il n'est pas fixé de règle.

ARTICLE UA.6 - STATIONNEMENT

1 - Principes

Le stationnement des véhicules de toute nature correspondant aux besoins des constructions et installations nouvelles, doit être assuré au-dehors de la voie publique.

Il devra être réalisé, à l'occasion de toute construction ou installation nouvelle, des aires de stationnement sur le terrain propre à l'opération et selon les normes fixées au § 2 ci-après du présent article.

Cette obligation s'applique en cas de changement de destination, ainsi qu'en cas de construction ou d'aménagement de logements multiples (plusieurs logements dans un même bâtiment, avec ou sans parties communes) ou d'individuels accolés.

Cette obligation n'est pas applicable aux aménagements ou aux extensions modérées de la surface de plancher des constructions existantes, si leur affectation reste inchangée et si le nombre de logements n'est pas augmenté.

Le constructeur peut toutefois : être autorisé à réaliser sur un autre terrain situé dans un rayon maximum de 300 mètres, les surfaces de stationnement qui lui font défaut, à condition que soit apportée la preuve de leur réalisation effective, en application de l'article L151-33 du code de l'urbanisme.[2]

Chaque emplacement dans une aire collective, doit présenter une accessibilité satisfaisante et doit répondre aux caractéristiques minimales suivantes :

- longueur : 5 mètres
- largeur : 2,5 mètres

[2] *Lorsque le règlement impose la réalisation d'aires de stationnement pour les véhicules motorisés, celles-ci peuvent être réalisées sur le terrain d'assiette ou dans son environnement immédiat.*

Lorsque le bénéficiaire du permis ou de la décision de non-opposition à une déclaration préalable ne peut pas satisfaire aux obligations résultant du premier alinéa, il peut être tenu quitte de ces obligations en justifiant, pour les places qu'il ne peut réaliser lui-même, soit de l'obtention d'une concession à long terme dans un parc public de stationnement existant ou en cours de réalisation et situé à proximité de l'opération, soit de l'acquisition ou de la concession de places dans un parc privé de stationnement répondant aux mêmes conditions.

Lorsqu'une aire de stationnement a été prise en compte dans le cadre d'une concession à long terme ou d'un parc privé de stationnement, au titre des obligations prévues aux articles L. 151-30 et L. 151-32, elle ne peut plus être prise en compte, en tout ou en partie, à l'occasion d'une nouvelle autorisation.

- dégagement : 6 x 2,5 mètres soit une surface moyenne de 27,5 mètres carrés par emplacement, dégagements compris.

En cas de garage en sous-sol, la pente d'accès sera conçue pour que la cote de nivellement à l'alignement futur de la propriété soit supérieure de 0,15 m à celle de l'axe de la voie de desserte. La pente, dans les cinq premiers mètres à compter de l'alignement, ne devra pas excéder 5 %.

2 - Nombre d'emplacements

La norme applicable aux constructions ou établissements non prévus ci-dessous est celle à laquelle ces établissements sont le plus directement assimilables. Les constructions nouvelles à usage d'activités prévoiront des dispositifs de recharge des véhicules électriques, vélos compris.

Nonobstant les dispositions qui suivent, les constructions de nature et d'importance exceptionnelles pourront faire l'objet de normes différentes, pour autant que le nombre de places permette le stationnement des véhicules hors de la voie publique, et notamment dans le cadre des dispositions de l'article L151-35 du code de l'urbanisme. [3]

Trois places d'hébergement d'un établissement d'hébergement pour personnes âgées dépendantes ou d'une résidence universitaire équivalent à un logement. Lorsque le quotient résultant de l'application du précédent alinéa donne un reste, celui-ci n'est pas pris en compte.

- Selon la réglementation (arrêté du 1er août 2006), 2% du nombre de places d'un parking, arrondis à l'unité supérieure, doivent être réservées aux personnes à mobilité réduite. Au-delà de 500 places, le nombre d'emplacements ne peut être inférieur à 10 et est fixé par un arrêté municipal.

Un stationnement sécurisé des vélos sera réalisé aux abords des équipements collectifs, commerciaux, d'activités et autres lieux de travail.

En outre le stationnement des véhicules hybrides et électriques respectera les dispositions des articles R111-14-2 et R111-14-3 du Code de la Construction et de l'Habitation.

Lotissements, opérations de constructions groupées :

Il sera créé une place de stationnement banalisée par lot ou parcelle privative, en stationnement longitudinal sur voirie ou en aires de stationnement, en un ou plusieurs sites.

Construction à usage d'habitation individuelle :

Il sera créé, dans la limite de 2,22 places de stationnement en moyenne par logement, au moins :
- deux places de stationnement par logement d'une superficie inférieure ou égale à 120 mètres carrés de Surface de plancher ;
- au-delà de 120 m2 de surface de plancher, une place supplémentaire pourra être imposée, par tranche supplémentaire de 20 m2.

---

[3] *Il ne peut, nonobstant toute disposition du plan local d'urbanisme, être exigé pour les constructions destinées à l'habitation mentionnées aux 1° à 3° de l'article L. 151-34 la réalisation de plus d'une aire de stationnement par logement.*
Toutefois, lorsque les logements mentionnées aux 1° à 3° de l'article L. 151-34 sont situés à moins de cinq cents mètres d'une gare ou d'une station de transport public guidé ou de transport collectif en site propre et que la qualité de la desserte le permet, il ne peut, nonobstant toute disposition du plan local d'urbanisme, être exigé la réalisation de plus de 0,5 aire de stationnement par logement.
L'obligation de réaliser des aires de stationnement n'est pas applicable aux travaux de transformation ou d'amélioration de bâtiments affectés à des logements locatifs financés avec un prêt aidé par l'Etat, y compris dans le cas où ces travaux s'accompagnent de la création de surface de plancher, dans la limite d'un plafond fixé par décret en Conseil d'Etat. (…)

La place de stationnement à l'air libre doit être distincte de l'accès à la place couverte, hormis dans le cas où la construction est édifiée à la fois à l'alignement et d'une limite séparative latérale à l'autre.

Ces dispositions ne sont pas applicables aux constructions à usage locatif bénéficiant d'aides de l'État, en application de l'article L151-35 du code de l'urbanisme.

Constructions à usage d'habitat collectif :

Pour chaque logement collectif de deux pièces ou plus, il sera réalisé au moins 2 places de stationnement minimum, de préférence en sous-sol. Si le logement est un studio, le ratio minimum sera d'une place de stationnement par logement.

Ces dispositions ne sont pas applicables aux constructions à usage locatif bénéficiant d'aides de l'État, en application de l'article L151-35 du code de l'urbanisme.

Pour les bâtiments à usage principal d'habitation collective, l'espace destiné au stationne-ment sécurisé des vélos doit avoir une surface minimale de 0,75 m2 par logement de 2 pièces ou moins, de 1,5 m2 par logement de 3 pièces et plus, avec une surface minimale totale de 3 m2.

- Constructions à usage de bureaux :

Il sera créé au moins une place de stationnement par tranche entamée de 55 m2 de surface de plancher.

Toutefois, il pourra ne pas être exigé de places de stationnement si la surface de plancher affectée à usage de bureau n'excède pas 55 m2 dans une même construction.

Pour les bâtiments neufs à usage principal de bureau, l'espace destiné au stationnement sécurisé des vélos doit avoir une surface minimale de 1,5 m2 pour 100 m2 de surface de plancher.

Pour les bâtiments existants à usage principal de bureau comprenant un parc de stationnement d'accès réservé aux salariés d'une capacité de stationnement supérieure ou égale à 20 places, un espace destiné au stationnement sécurisé des vélos d'une surface minimale de 1,5 m2 pour 100 m2 de surface de plancher doit être aménagé.

- Construction à usage d'activités artisanales :

Il sera créé au moins une place de stationnement par tranche entamée de 50 m2 de surface de plancher.

En outre, il devra être aménagé une surface suffisante pour le stationnement et l'évolution des camions et véhicules utilitaires divers.

Pour les activités de plus de 500 m2 de surface de plancher, ainsi que pour les industries, il sera réalisé a minima une place de stationnement sécurisé des vélos pour 10 employés, et pour les véhicules électriques. Le stationnement des visiteurs sera également prévu.

- Construction à usage commercial :

Il sera créé au moins 2,5 places de stationnement par tranche entamée de 100 mètres carrés de surface de l'établissement.

Toutefois, il pourra ne pas être exigé de places de stationnement si la surface de plancher affectée à usage commercial est inférieure à 40 m2 dans une même construction.

Cette norme sera adaptée en fonction de la nature du commerce et des besoins en stationnement qu'il est susceptible d'entraîner.

Pour les commerces de plus de 500 m² de surface de plancher, il sera réalisé a minima une place de stationnement sécurisé des vélos pour 10 employés, et pour les véhicules électriques. Le stationnement des visiteurs sera également prévu.

Hôtels, restaurants :

Il doit être aménagé au moins une place de stationnement pour : 10 m2 de salle de restaurant ; une chambre d'hôtel.

Dans le cas d'établissements d'enseignement :

Il sera créé au moins :

- pour les établissements du premier degré une place de stationnement par classe ;
- pour les établissements du second degré et les maternelles, le nombre est porté à deux par classe.

Ces établissements doivent en outre comporter une aire de stationnement pour les véhicules à deux roues et pour les véhicules électriques.

Pour les équipements scolaires, il sera réalisé a minima une place de stationnement sécurisé des vélos pour 8 à 12 élèves (écoles primaires, collèges, lycées, universités et autres).

SECTION III - EQUIPEMENT ET RESEAUX

ARTICLE UA.7 - DESSERTE PAR LES VOIES PUBLIQUES OU PRIVEES

Le projet peut être refusé sur des terrains qui ne seraient pas desservis par des voies publiques ou privées dans des conditions répondant à son importance ou à la destination des constructions ou des aménagements envisagés, et notamment si les caractéristiques de ces voies rendent difficile la circulation ou l'utilisation des engins de lutte contre l'incendie.

Il peut également être refusé ou n'être accepté que sous réserve de prescriptions spéciales si les accès présentent un risque pour la sécurité des usagers des voies publiques ou pour celle des personnes utilisant ces accès. Cette sécurité doit être appréciée compte tenu, notamment, de la position des accès, de leur configuration ainsi que de la nature et de l'intensité du trafic.

Le permis ou la décision prise sur la déclaration préalable peut imposer la réalisation de voies privées ou de tous autres aménagements particuliers nécessaires au respect des conditions de sécurité mentionnées à l'alinéa ci-dessus.

Toute opération doit prendre le minimum d'accès sur les voies publiques. En particulier, lorsque le terrain est desservi par plusieurs voies, les constructions peuvent n'être autorisées que sous réserve que l'accès soit établi sur la voie où la gêne pour la circulation sera la moindre.

- Pour être constructible, un terrain doit avoir un accès à une voie publique ou privée ouverte à la circulation automobile et en état de viabilité.

Un chemin rural non viabilisé ne peut être considéré comme voie de desserte pour qu'un terrain soit constructible.

Cet accès devra présenter une largeur de façade directe sur rue, jusqu'au droit de la construction à édifier, au moins égale à 6 mètres.

Une servitude de passage (ou un "passage commun") ne peut constituer l'accès d'un terrain pour qu'il soit constructible, ni entrer dans le calcul de la largeur de façade sur rue définie ci-dessus.

En cas de réalisation d'une voie privée, celle-ci devra présenter une largeur d'emprise au moins égale à 6 mètres, et respecter les prescriptions des catalogues de structures de chaussées, en fonction de son usage.

Les accès doivent être adaptés à l'opération et aménagés de façon à apporter la moindre gêne à la circulation publique.

Les accès ne doivent pas entraîner de modification dans le niveau initial de la chaussée, ni des trottoirs, sauf accord du gestionnaire de la voirie.

Les créations et modifications de voies (hors agglomération comme en agglomération) se raccordant sur la voirie départementale sont soumises à l'accord préalable du gestionnaire de voirie.

Concernant la collecte des déchets, sont applicables les dispositions réglementaires de la collectivité compétente.

ARTICLE UA.8 - DESSERTE PAR LES RESEAUX

1 - Alimentation en eau potable

Toute construction ou installation nouvelle qui, par sa destination, implique une utilisation d'eau potable doit être alimentée par branchement à un réseau collectif de distribution sous pression présentant des caractéristiques suffisantes.

2 - Assainissement

Seules les eaux usées peuvent être rejetées dans le réseau collectif.

a) Eaux usées - Le branchement à un réseau collectif d'assainissement de caractéristiques appropriées est obligatoire pour toute construction ou installation engendrant des eaux usées.

Toutefois, en l'absence d'un tel réseau ou en cas d'impossibilité technique grave de s'y raccorder, toutes les eaux usées devront être dirigées par des canalisations souterraines sur des dispositifs autonomes de traitement et d'évacuation conformes à la réglementation sanitaire et aux éventuelles contraintes particulières qui pourraient être imposées par les services compétents en fonction de la nature du sol ou du sous-sol.

Ces dispositifs devront être conçus de manière à pouvoir être mis hors circuit lorsque la construction sera directement raccordée au réseau quand il sera réalisé.

Toute évacuation des eaux ménagères ou des effluents non traités dans les fossés, cours d'eau et égouts pluviaux est interdite.

Le rejet dans le réseau collectif des eaux résiduaires industrielles, s'il est autorisé, pourra être soumis à des conditions particulières et notamment à un pré-traitement.

Sources et puits : Tout élément existant de captage et de canalisation de source est protégé au titre de l'article L151-19 du code de l'urbanisme.

b) Eaux pluviales - Les aménagements réalisés sur un terrain ne doivent pas faire obstacle au libre écoulement des eaux pluviales (articles 640 et 641 du code civil). Le rejet de ces eaux en rivière doit faire l'objet de l'autorisation des services compétents.

Si la disposition des bâtiments le permet, les eaux de ruissellement et de toiture seront recueillies et infiltrées sur la propriété. Dans le cas contraire et s'il existe un réseau public apte à recueillir les eaux pluviales, les aménagements sur le terrain devront garantir leur évacuation dans ledit réseau, ou sinon dans les caniveaux de la chaussée.

Dans tous les cas, les rejets seront limités à celui constaté avant l'aménagement. L'infiltration de l'eau de pluie doit être faite au plus près de l'endroit où elle tombe lorsque cela est techniquement possible. Des techniques alternatives peuvent être employées, telles que des noues ou des puits filtrants, visant à limiter les volumes d'eaux de ruissellement collectés.

Les projets neufs ou de renouvellement urbain du domaine public ou privé doivent étudier et mettre en œuvre des techniques permettant d'approcher un rejet nul d'eau pluviale dans les réseaux du moins pour les pluies courantes (période de retour de quelques jours à quelques mois).

- 3 - Desserte téléphonique, numérique et électrique

Le raccordement des constructions aux réseaux téléphonique, numérique et électrique devra être en souterrain jusqu'à la limite du domaine public en un point à déterminer en accord avec les services gestionnaires.

Dans les opérations d'ensemble, la desserte des réseaux intérieurs doit être enterrée.

L'autorité compétente pourra exiger des compteurs d'eau et d'électricité séparés, à raison d'un compteur par réseau et par logement.

*

* *

DEFINITIONS ET ANNEXES

1 - ALIGNEMENT

L'alignement est la limite commune d'un fond privé et du domaine public d'une voie de circulation. On peut dire aussi qu'il délimite l'emprise du domaine public.

Il est soit conservé en l'état actuel, soit déplacé en vertu d'un plan d'alignement approuvé (général ou partiel selon qu'il concerne la totalité d'une voie ou seulement une section). L'alignement qui doit être respecté à l'occasion de toute opération de constructions, réparation, clôture peut être porté à la connaissance du propriétaire concerné par un arrêté d'alignement délivré par l'autorité compétente.

S'agissant d'une desserte privée, l'alignement sera conventionnellement la limite effective actuelle de l'emprise de cette desserte, en application de son statut juridique propre, par rapport aux propriétés riveraines.

Les P.L.U. peuvent prévoir de nouvelles limites du domaine public des voies sous la forme d'emplacements réservés. Ils peuvent aussi supprimer des alignements approuvés devenus inadaptés ou inopportuns en ne les faisant pas figurer au "tableau des servitudes" (annexe 5D) du P.L.U., ce qui, en application de l'article L.152-7 du Code de l'Urbanisme, leur enlève, à l'issue d'un délai d'un an à compter de l'approbation du P.L.U., toute valeur d'opposabilité.

2 - ANNEXE

Une annexe est une construction secondaire, de dimension réduites et inférieures à la construction principale, qui apporte un complément aux fonctionnalités de la construction principale. Elle doit être implantée selon un éloignement restreint entre les deux constructions afin de marquer un lien d'usage. Elle peut être accolée ou non à la construction principale avec qui elle entretient un lien fonctionnel, sans disposer d'accès direct depuis la construction principale. Il est précisé que l'annexe est nécessairement située sur la même unité foncière que la construction principale à laquelle elle est liée fonctionnellement.

3 - BATIMENT

Un bâtiment est une construction couverte et close réalisé en élévation et peut comprendre un sous-sol.

Ne peuvent pas être considéré comme relevant de la définition du bâtiment les constructions qui ne sont pas non closes en raison :

- soit en l'absence totale ou partielle de façades closes
- soit de l'absence clôture

4 - COEFFICIENT D'OCCUPATION DU SOL

Définition abrogée par la loi n° 2014-366 du 24 mars 2014 pour l'accès au logement et un urbanisme rénové (loi ALUR).

5 - CONSTRUCTION

Une construction est un ouvrage fixe et pérenne, comportant ou non des fondations et générant un espace utilisable par l'Homme en sous-sol ou en surface.

La notion de construction recouvre notamment les constructions en surplomb (sur pilotis, cabanes dans les arbres), et les constructions non comprises dans la définition du bâtiment, telles

que les pergolas, hangars, abris de stationnement, piscines, les sous-sols non compris dans un bâtiment).

Les installations techniques de petite dimension (chaufferie, éoliennes, poste de transformation..), et les murs de clôture n'ont pas vocation à créer un espace utilisable par l'Homme.

Cette définition ne remet pas en cause le régime de l'installation des constructions précaires et démontables, et notamment ceux relatifs aux habitations légères de loisirs, et aux résidences mobiles de loisirs.

6 - CONSTRUCTION EXISTANTE

Une construction est considérée comme existante si elle est reconnue comme légalement construite et si la majorité des fondations ou des éléments hors fondations déterminant la résistance et la rigidité de l'ouvrage remplissent leurs fonctions. Une ruine ne peut pas être considérée comme une construction existante.

7 - EMPLACEMENTS RESERVES

Ces emplacements figurent sous une légende spécifique aux documents graphiques de zonage du P.L.U. et font l'objet de la pièce 5.A du document. Les conséquences juridiques vis à vis des propriétaires concernés font l'objet de l'article suivant du code de l'urbanisme.

Article L151-41du code de l'urbanisme :

Le règlement peut délimiter des terrains sur lesquels sont institués :

1° Des emplacements réservés aux voies et ouvrages publics dont il précise la localisation et les caractéristiques ;

2° Des emplacements réservés aux installations d'intérêt général à créer ou à modifier ;

3° Des emplacements réservés aux espaces verts à créer ou à modifier ou aux espaces nécessaires aux continuités écologiques ;

4° Dans les zones urbaines et à urbaniser, des emplacements réservés en vue de la réalisation, dans le respect des objectifs de mixité sociale, de programmes de logements qu'il définit ;

5° Dans les zones urbaines et à urbaniser, des servitudes interdisant, sous réserve d'une justification particulière, pour une durée au plus de cinq ans dans l'attente de l'approbation par la commune d'un projet d'aménagement global, les constructions ou installations d'une superficie supérieure à un seuil défini par le règlement. Ces servitudes ne peuvent avoir pour effet d'interdire les travaux ayant pour objet l'adaptation, le changement de destination, la réfection ou l'extension limitée des constructions existantes.

Art. L. 230-1. - Les droits de délaissement prévus par les articles L. 152-2, L. 311-2 ou L. 424-1, s'exercent dans les conditions prévues par le présent titre.

La mise en demeure de procéder à l'acquisition d'un terrain bâti ou non est adressée par le propriétaire à la mairie de la commune où se situe le bien. Elle mentionne les fermiers, locataires, ceux qui ont des droits d'emphytéose, d'habitation ou d'usage et ceux qui peuvent réclamer des servitudes.

Les autres intéressés sont mis en demeure de faire valoir leurs droits par publicité collective à l'initiative de la collectivité ou du service public qui fait l'objet de la mise en demeure. Ils sont tenus de se faire connaître à ces derniers, dans le délai de deux mois, à défaut de quoi ils perdent tout droit à indemnité.

Art. L. 230-2. - Au cas où le terrain viendrait à faire l'objet d'une transmission pour cause de décès, les ayant droit du propriétaire décédé peuvent, sur justification que l'immeuble en cause représente au moins la moitié de l'actif successoral et sous réserve de présenter la demande d'acquisition dans le délai de six mois à compter de l'ouverture de la succession, si celle-ci n'a pas été formulée par le propriétaire décédé, exiger qu'il soit sursis, à concurrence du montant de son prix, au recouvrement des droits de mutation afférents à la succession tant que ce prix n'aura pas été payé.

Art. L. 230-3. - La collectivité ou le service public qui fait l'objet de la mise en demeure doit se prononcer dans le délai d'un an à compter de la réception en mairie de la demande du propriétaire.

En cas d'accord amiable, le prix d'acquisition doit être payé au plus tard deux ans à compter de la réception en mairie de cette demande.

A défaut d'accord amiable à l'expiration du délai d'un an mentionné au premier alinéa, le juge de l'expropriation, saisi soit par le propriétaire, soit par la collectivité ou le service public qui a fait l'objet de la mise en demeure, prononce le transfert de propriété et fixe le prix de l'immeuble. Ce prix, y compris l'indemnité de réemploi, est fixé et payé comme en matière d'expropriation, sans qu'il soit tenu compte des dispositions qui ont argumenté le droit de délaissement.

La date de référence prévue à l'article L. 322-2 du code de l'expropriation pour cause d'utilité publique est celle à laquelle est devenu opposable aux tiers le plus récent des actes rendant public le plan local d'urbanisme ou l'approuvant, le révisant ou le modifiant et délimitant la zone dans laquelle est situé le terrain. En l'absence de plan d'occupation des sols rendu public ou de plan local d'urbanisme, la date de référence est, pour le cas mentionné à l'article L. 424-1, celle d'un an avant l'ouverture de l'enquête préalable à la déclaration d'utilité publique, pour les cas mentionnés aux articles L. 102-13 et L. 424-1, celle de la publication de l'acte ayant pris le projet en considération et, pour les cas mentionnés à l'article L. 311-2, un an avant la création de la zone d'aménagement concerté.

Le juge de l'expropriation fixe également, s'il y a lieu, les indemnités auxquelles peuvent prétendre les personnes mentionnées à l'article L. 230-2.

Le propriétaire peut requérir l'emprise totale de son terrain dans les cas prévus aux articles L. 242-1 à L. 242-5 du code de l'expropriation pour cause d'utilité publique.

L'acquisition d'un terrain situé en emplacement réservé peut, avec l'accord de la personne publique au bénéfice de laquelle la réserve est inscrite au plan, être réalisée par une autre personne publique ou le titulaire d'une concession d'aménagement, la destination de l'emplacement réservé restant inchangée. les cas prévus aux articles L. 13-10 et L. 13-11 du code de l'expropriation pour cause d'utilité publique.

Art. L. 230-4. - Dans le cas des terrains réservés en application de l'article L. 152-2, les limitations au droit de construire et la réserve ne sont plus opposables si le juge de l'expropriation n'a pas été saisi trois mois après l'expiration du délai d'un an mentionné à l'article L. 230-3. Cette disposition ne fait pas obstacle à la saisine du juge de l'expropriation au-delà de ces trois mois dans les conditions prévues au troisième alinéa de l'article L. 230-3.

Art. L. 230-5. - L'acte ou la décision portant transfert de propriété éteint par lui-même et à sa date tous droits réels ou personnels existants sur les immeubles cédés même en l'absence de déclaration d'utilité publique antérieure. Les droits des créanciers inscrits sont reportés sur le prix dans les conditions prévues à l'article L. 222-3 du code de l'expropriation pour cause d'utilité publique.

Art. L. 230-6. - Les dispositions de l'article L. 221-2 sont applicables aux biens acquis par une collectivité ou un service public en application du présent titre."

8 - EMPRISE AU SOL

« Art. R 420-1. - L'emprise au sol au sens du présent livre est la projection verticale du volume de la construction, tous débords et surplombs inclus. Toutefois, les ornements tels que les éléments de modénature et les marquises sont exclus, ainsi que les débords de toiture lorsqu'ils ne sont pas soutenus par des poteaux ou des encorbellements. »

On notera que les installations techniques qui font partie intégrante des constructions et participent de leur volume général, tels que les ascenseurs extérieurs, sont donc à comptabiliser dans leur emprise.

9 - ESPACES BOISES CLASSES

NOTA : Au titre de la servitude AC1 (de protection des monuments historiques), les propriétaires concernés par le périmètre de protection ont obligation de solliciter l'autorisation préfectorale préalablement à tous travaux de construction nouvelle, de transformation et modification de nature à en affecter l'aspect (ravalement, gros entretien, peinture, aménagement des toits et façades, etc.), de toute démolition et de tout déboisement.

Article L.113-1 du Code de l'Urbanisme :

Les plans locaux d'urbanisme peuvent classer comme espaces boisés, les bois, forêts, parcs à conserver, à protéger ou à créer, qu'ils relèvent ou non du régime forestier, enclos ou non, attenant ou non à des habitations. Ce classement peut s'appliquer également à des arbres isolés, des haies ou réseaux de haies ou des plantations d'alignements.

Article L.113-2 du Code de l'Urbanisme :

Le classement interdit tout changement d'affectation ou tout mode d'occupation du sol de nature à compromettre la conservation, la protection ou la création des boisements. Nonobstant toutes dispositions contraires, il entraîne le rejet de plein droit de la demande d'autorisation de défrichement prévue au chapitre Ier du titre IV du livre III du code forestier.

Il est fait exception à ces interdictions pour l'exploitation des produits minéraux importants pour l'économie nationale ou régionale, et dont les gisements ont fait l'objet d'une reconnaissance par un plan d'occupation des sols rendu public ou approuvé avant le 10 juillet 1973 ou par le document d'urbanisme en tenant lieu approuvé avant la même date. Dans ce cas, l'autorisation ne peut être accordée que si le pétitionnaire s'engage préalablement à réaménager le site exploité et si les conséquences de l'exploitation, au vu de l'étude d'impact, ne sont pas dommageables pour l'environnement. Un décret en conseil d'Etat détermine les conditions d'application du présent alinéa.

10 - EXTENSION

L'extension consiste en un agrandissement de la construction existante présentant des dimensions inférieures à celle-ci. L'extension peut être horizontale ou verticale (par surélévation, excavation ou agrandissement), et doit présenter un lien physique (piscine ou terrasse prolongeant le bâtiment principal) et fonctionnel (porte de communication) avec la construction existante.

L'élément essentiel caractérisant l'extension est sa contiguïté (constructions accolées l'une avec l'autre) avec la construction principale existante. L'extension doit également constituer un ensemble architectural avec la construction principale existante.

11 - FACADE

Les façades d'un bâtiment ou d'une construction correspondent à l'ensemble de ses parois extérieures hors toiture. Elles intègrent tous les éléments structurels, tels que les baies, les bardages, les ouvertures, l'isolation extérieure et les éléments de modénature.

12 - HAUTEUR

La hauteur totale d'une construction, d'une façade, ou d'une installation correspond à la différence de niveau entre son point le plus haut et son point le plus bas situé à sa verticale. Elle s'apprécie par rapport au niveau du terrain existant avant les travaux, à la date de dépôt de la demande. Le point le plus haut à prendre en compte comme référence correspond au faîtage de la construction, ou au sommet de l'acrotère, dans le cas de toitures-terrasses ou de terrasses en attique. Les installations techniques sont exclues du calcul de la hauteur.

13 - LIMITES SEPARATIVES

Limites autres que l'alignement d'une voie et séparant une unité foncière de sa voisine. Elles peuvent être distinguées en deux types : les limites latérales et les limites de fond de terrain.

14 – LOCAL ACCESSOIRE

Le local accessoire fait soit partie intégrante d'une construction principale, soit il en constitue une annexe, soit une extension. Il est indissociable du fonctionnement de la construction principale. Ils peuvent recouvrir des constructions de nature très variée et être affectés à des usages divers : garage d'une habitation ou d'un bureau, atelier de réparation, entrepôt d'un commerce, remise, logement pour le personnel, lieu de vie du gardien d'un bâtiment industriel, local de stockage pour un commerce, laverie d'une résidence étudiante…
De plus, conformément à l'article R 151-29 du code de l'urbanisme, les locaux accessoires sont réputés avoir la même destination et sous-destination que le bâtiment principal auquel ils se rattachent.

15 - VOIES ET EMPRISES PUBLIQUES

La voie publique s'entend comme l'espace ouvert à la circulation publique, qui comprend la partie de la chaussée ouverte à la circulation des véhicules motorisés, les itinéraires cyclables, l'emprise réservée au passage des piétons, et les fossés et le talus la bordant.

L'emprise publique correspond aux espaces extérieurs ouverts au public qui ne répondent pas à la notion de voie ni d'équipement public.

16 - VOIES PRIVEES

Voie ouverte à la circulation desservant, à partir d'une voie publique, une ou plusieurs propriétés dont elle fait juridiquement partie, généralement sous forme de copropriété.

17 - LOGEMENTS COLLECTIFS

Article R*111-18 du CCH : Les bâtiments d'habitation collectifs et leurs abords doivent être construits et aménagés de façon à être accessibles aux personnes handicapées, quel que soit leur handicap. Au sens de la présente sous-section, est considéré comme un bâtiment d'habitation collectif tout bâtiment dans lequel sont superposés, même partiellement, plus de deux logements distincts. L'obligation d'accessibilité porte notamment sur les circulations communes intérieures et extérieures, une partie des places de stationnement automobile, les logements, les ascenseurs, les locaux collectifs et leurs équipements.

ANNEXE I
ARTICLES DU CODE DE L'URBANISME DEMEURANT APPLICABLES AU TERRITOIRE COUVERT PAR LE P.L.U.

Article L424-1
Modifié par ORDONNANCE n°2015-1174 du 23 septembre 2015 - art. 6

L'autorité compétente se prononce par arrêté sur la demande de permis ou, en cas d'opposition ou de prescriptions, sur la déclaration préalable.

Il peut être sursis à statuer sur toute demande d'autorisation concernant des travaux, constructions ou installations dans les cas prévus aux articles L. 102-13, L. 153-11, L. 311-2 et L. 313-2 du présent code et par l'article L. 331-6 du code de l'environnement.

Il peut également être sursis à statuer :

1° Dès la date d'ouverture de l'enquête préalable à la déclaration d'utilité publique d'une opération, sur les demandes d'autorisation concernant des travaux, constructions ou installations à réaliser sur des terrains devant être compris dans cette opération ;

2° Lorsque des travaux, des constructions ou des installations sont susceptibles de compromettre ou de rendre plus onéreuse l'exécution de travaux publics, dès lors que la mise à l'étude d'un projet de travaux publics a été prise en considération par l'autorité compétente et que les terrains affectés par ce projet ont été délimités ;

3° Lorsque des travaux, constructions ou installations sont susceptibles de compromettre ou de rendre plus onéreuse la réalisation d'une opération d'aménagement, dès lors que le projet d'aménagement a été pris en considération par la commune ou l'établissement public de coopération intercommunale compétent et que les terrains affectés par ce projet ont été délimités.

Le sursis à statuer ne peut être prononcé que si la décision de prise en considération prévue aux 2° et 3° du présent article et à l'article L. 102-13 a été publiée avant le dépôt de la demande d'autorisation. La décision de prise en considération cesse de produire effet si, dans un délai de dix ans à compter de son entrée en vigueur, l'exécution des travaux publics ou la réalisation de l'opération d'aménagement n'a pas été engagée.

Le sursis à statuer doit être motivé et ne peut excéder deux ans. L'autorité compétente ne peut, à l'expiration du délai de validité du sursis ordonné, opposer à une même demande d'autorisation un nouveau sursis fondé sur le même motif que le sursis initial. Si des motifs différents rendent possible l'intervention d'une décision de sursis à statuer par application d'une disposition législative autre que celle qui a servi de fondement au sursis initial, la durée totale des sursis ordonnés ne peut en aucun cas excéder trois ans. A l'expiration du délai de validité du sursis à statuer, une décision doit, sur simple confirmation par l'intéressé de sa demande, être prise par l'autorité compétente chargée de la délivrance de l'autorisation, dans le délai de deux mois suivant cette confirmation. Cette confirmation peut intervenir au plus tard deux mois après l'expiration du délai de validité du sursis à statuer. Une décision définitive doit alors être prise par l'autorité compétente pour la délivrance de l'autorisation, dans un délai de deux mois suivant cette confirmation. A défaut de notification de la décision dans ce dernier délai, l'autorisation est considérée comme accordée dans les termes où elle avait été demandée.

Lorsqu'une décision de sursis à statuer est intervenue, les propriétaires des terrains auxquels a été opposé le refus d'autorisation de construire ou d'utiliser le sol peuvent mettre en demeure la collectivité ou le service public qui a pris l'initiative du projet de procéder à l'acquisition de leur terrain dans les conditions et délai mentionnés aux articles L. 230-1 et suivants.

*

* *

Les textes du règlement national d'urbanisme

Article L111-1

Le règlement national d'urbanisme s'applique sur l'ensemble du territoire.

Toutefois :

1° Les dispositions des articles L. 111-3 à L. 111-5 ne sont pas applicables dans les territoires où un plan local d'urbanisme, un document d'urbanisme en tenant lieu ou une carte communale est applicable ;
2° Les dispositions de l'article L. 111-22 ne sont pas applicables dans les territoires où un plan local d'urbanisme ou un document d'urbanisme en tenant lieu est applicable.

Article R111-1

Le règlement national d'urbanisme est applicable aux constructions et aménagements faisant l'objet d'un permis de construire, d'un permis d'aménager ou d'une déclaration préalable ainsi qu'aux autres utilisations du sol régies par le présent code.

Toutefois les dispositions des articles R. 111-3, R. 111-5 à R. 111-19 et R. 111-28 à R. 111-30 ne sont pas applicables dans les territoires dotés d'un plan local d'urbanisme ou d'un document d'urbanisme en tenant lieu.

Les termes utilisés par le règlement national d'urbanisme peuvent être définis par un lexique national d'urbanisme, pris par arrêté du ministre chargé de l'urbanisme.

Article R111-2

Le projet peut être refusé ou n'être accepté que sous réserve de l'observation de prescriptions spéciales s'il est de nature à porter atteinte à la salubrité ou à la sécurité publique du fait de sa situation, de ses caractéristiques, de son importance ou de son implantation à proximité d'autres installations.

Article R111-4

Le projet peut être refusé ou n'être accepté que sous réserve de l'observation de prescriptions spéciales s'il est de nature, par sa localisation et ses caractéristiques, à compromettre la conservation ou la mise en valeur d'un site ou de vestiges archéologiques.

Article R111-20

Les avis de la commission départementale de préservation des espaces naturels, agricoles et forestiers prévus à l'article L. 111-5 sont réputés favorables s'il ne sont pas intervenus dans un délai d'un mois à compter de sa saisine par le préfet de département.

Article R111-21

La densité de construction est définie par le rapport entre la surface de plancher de cette construction et la surface de terrain sur laquelle elle est ou doit être implantée.

La superficie des terrains cédés gratuitement en application de l'article R. 332-16 est prise en compte pour la définition de la densité de construction.

Article R111-22

La surface de plancher de la construction est égale à la somme des surfaces de plancher de chaque niveau clos et couvert, calculée à partir du nu intérieur des façades après déduction :

1° Des surfaces correspondant à l'épaisseur des murs entourant les embrasures des portes et fenêtres donnant sur l'extérieur ;

2° Des vides et des trémies afférentes aux escaliers et ascenseurs ;

3° Des surfaces de plancher d'une hauteur sous plafond inférieure ou égale à 1,80 mètre ;

4° Des surfaces de plancher aménagées en vue du stationnement des véhicules motorisés ou non, y compris les rampes d'accès et les aires de manœuvres ;

5° Des surfaces de plancher des combles non aménageables pour l'habitation ou pour des activités à caractère professionnel, artisanal, industriel ou commercial ;

6° Des surfaces de plancher des locaux techniques nécessaires au fonctionnement d'un groupe de bâtiments ou d'un immeuble autre qu'une maison individuelle au sens de l'article L. 231-1 du code de la construction et de l'habitation, y compris les locaux de stockage des déchets ;

7° Des surfaces de plancher des caves ou des celliers, annexes à des logements, dès lors que ces locaux sont desservis uniquement par une partie commune ;

8° D'une surface égale à 10 % des surfaces de plancher affectées à l'habitation telles qu'elles résultent le cas échéant de l'application des alinéas précédents, dès lors que les logements sont desservis par des parties communes intérieures.

Article R111-23

Pour l'application de l'article L. 111-16, les dispositifs, matériaux ou procédés sont :

1° Les bois, végétaux et matériaux biosourcés utilisés en façade ou en toiture ;
2° Les systèmes de production d'énergie à partir de sources renouvelables, lorsqu'ils correspondent aux besoins de la consommation domestique des occupants de l'immeuble ou de la partie d'immeuble concernée. Un arrêté du ministre chargé de l'urbanisme précise les critères d'appréciation des besoins de consommation précités ;
3° Les équipements de récupération des eaux de pluie, lorsqu'ils correspondent aux besoins de la consommation domestique des occupants de l'immeuble ou de la partie d'immeuble concernée ;
4° Les pompes à chaleur ;
5° Les brise-soleils.

Article R111-24

La délibération par laquelle, en application du 2° de l'article L. 111-17, la commune ou l'établissement public de coopération intercommunale compétent délimite un périmètre dans lequel les dispositions de l'article L. 111-16 ne s'appliquent pas fait l'objet des procédures d'association du public et de publicité prévues aux articles L. 153-47 et R. 153-20.

L'avis de l'architecte des Bâtiments de France mentionné au 2° de l'article L. 111-17 est réputé favorable s'il n'est pas rendu par écrit dans un délai de deux mois après la transmission du projet de périmètre par le maire ou le président de l'établissement public de coopération intercommunale compétent matière de plan local d'urbanisme.

Article R111-25

Le permis ou la décision prise sur la déclaration préalable peut imposer la réalisation d'installations propres à assurer le stationnement hors des voies publiques des véhicules correspondant aux caractéristiques du projet.

Il ne peut être exigé la réalisation de plus d'une aire de stationnement par logement lors de la construction de logements locatifs financés avec un prêt aidé par l'Etat.

L'obligation de réaliser des aires de stationnement n'est pas applicable aux travaux de transformation ou d'amélioration de bâtiments affectés à des logements locatifs financés avec un prêt aidé par l'Etat, y compris dans le cas où ces travaux s'accompagnent de la création de surface de plancher, dans la limite d'un plafond de 50 % de la surface de plancher existant avant le commencement des travaux.

Article R111-26

Le permis ou la décision prise sur la déclaration préalable doit respecter les préoccupations d'environnement définies aux articles L. 110-1 et L. 110-2 du code de l'environnement. Le projet peut n'être accepté que sous réserve de l'observation de prescriptions spéciales si, par son importance, sa situation ou sa destination, il est de nature à avoir des conséquences dommageables pour l'environnement. Ces prescriptions spéciales tiennent compte, le cas échéant, des mesures mentionnées à l'article R. 181-43 du code de l'environnement.

Article R111-27

Le projet peut être refusé ou n'être accepté que sous réserve de l'observation de prescriptions spéciales si les constructions, par leur situation, leur architecture, leurs dimensions ou l'aspect extérieur des bâtiments ou ouvrages à édifier ou à modifier, sont de nature à porter atteinte au caractère ou à l'intérêt des lieux avoisinants, aux sites, aux paysages naturels ou urbains ainsi qu'à la conservation des perspectives monumentales.

*

* *

PARTICIPATIONS

ARTICLE L332-6

Les bénéficiaires d'autorisations de construire ne peuvent être tenus que des obligations suivantes :

1° Le versement de la taxe d'aménagement prévue par l'article L. 331-1 ou de la participation instituée dans les secteurs d'aménagement définis à l'article L. 332-9 dans sa rédaction antérieure à l'entrée en vigueur de la loi n° 2010-1658 du 29 décembre 2010 de finances rectificative pour 2010 ou dans les périmètres fixés par les conventions visées à l'article L. 332-11-3 ;

2° Le versement des contributions aux dépenses d'équipements publics mentionnées au c du 2° de l'article L. 332-6-1, la participation pour voirie et réseaux ainsi que la participation des riverains des départements du Bas-Rhin, du Haut-Rhin et de la Moselle définies au d du 2° et au 3° du même article L. 332-6-1, dans leur rédaction antérieure à l'entrée en vigueur de la loi n° 2014-1655 du 29 décembre 2014 de finances rectificative pour 2014. Toutefois, les contributions définies au d du 2° et au 3° dudit article L. 332-6-1, dans leur rédaction antérieure à la même loi, ne peuvent porter sur les équipements publics donnant lieu à la participation instituée dans les secteurs d'aménagement définis à l'article L. 332-9, dans sa rédaction antérieure à la loi n° 2010-1658 du 29 décembre 2010 précitée, ou dans les périmètres fixés par les conventions mentionnées à l'article L. 332-11-3 ;

3° La réalisation des équipements propres mentionnées à l'article L. 332-15 ;

4° Le versement pour sous-densité prévu aux articles L. 331-36 et L. 331-38 ; 5° Le versement de la redevance d'archéologie préventive prévue aux articles L. 524-2 à L. 524-13 du code du patrimoine.

ARTICLE L.332-6-1

Les contributions aux dépenses d'équipements publics prévus au 2° de l'article L. 332-6 sont les suivantes :

1° a) Abrogé
b) Abrogé
c) Abrogé
d) Abrogé
e) Abrogé

2° a) Abrogé ;
b) Abrogé
c) La participation spécifique pour la réalisation d'équipements publics exceptionnels prévue à l'article L. 332-8.

ARTICLE L.332-8

Une participation spécifique peut être exigée des bénéficiaires des autorisations de construire qui ont pour objet la réalisation de toute installation à caractère industriel, agricole, commercial ou artisanal qui, par sa nature, sa situation ou son importance, nécessite la réalisation d'équipements publics exceptionnels.

Lorsque la réalisation des équipements publics exceptionnels n'est pas de la compétence de l'autorité qui délivre le permis de construire, celle-ci détermine le montant de la contribution correspondante, après accord de la collectivité publique à laquelle incombent ces équipements ou de son concessionnaire.

Lorsque l'autorisation de construire a pour objet l'implantation des installations de production d'électricité à partir de l'énergie mécanique du vent dont la situation ou l'importance rend nécessaires des moyens de détection militaires supplémentaires, ces moyens constituent un équipement public exceptionnel au sens du premier alinéa. Le montant de la contribution est fixé par convention par l'autorité militaire.

ARTICLE L.332-9

Abrogé.

ARTICLE L. 332-11-1

Abrogé.

ARTICLE L. 332-11-2

Abrogé.

Article L332-11-3

Dans les zones urbaines et les zones à urbaniser délimitées par les plans locaux d'urbanisme ou les documents d'urbanisme en tenant lieu, lorsqu'une ou plusieurs opérations d'aménagement ou de construction nécessitent la réalisation d'équipements autres que les équipements propres mentionnés à l'article L. 332-15, le ou les propriétaires des terrains, le ou les aménageurs et le ou les constructeurs peuvent conclure avec la commune ou l'établissement public compétent en matière de plan local d'urbanisme ou le représentant de l'Etat, dans le cadre des opérations d'intérêt national mentionnées à l'article L. 121-2, une convention **de projet urbain partenarial** prévoyant la prise en charge financière de tout ou partie de ces équipements.

Cette convention ne peut mettre à la charge des propriétaires fonciers, des aménageurs ou des constructeurs que le coût des équipements publics à réaliser pour répondre aux besoins des futurs habitants ou usagers des constructions à édifier dans le périmètre fixé par la convention ou, lorsque la capacité des équipements programmés excède ces besoins, la fraction du coût proportionnelle à ceux-ci.

La convention fixe les délais de paiement. La participation peut être acquittée sous forme de contribution financière ou d'apports de terrains bâtis ou non bâtis.

ARTICLE L. 332-15

L'autorité qui délivre l'autorisation de construire, d'aménager, ou de lotir exige, en tant que de besoin, du bénéficiaire de celle-ci la réalisation et le financement de tous travaux nécessaires à la viabilité et à l'équipement de la construction, du terrain aménagé ou du lotissement, notamment en ce qui concerne la voirie, l'alimentation en eau, gaz et électricité, les réseaux de télécommunication, l'évacuation et le traitement des eaux et matières usées, l'éclairage, les aires de stationnement, les espaces collectifs, les aires de jeux et les espaces plantés.

Toutefois, en ce qui concerne le réseau électrique, le bénéficiaire du permis ou de la décision de non-opposition est redevable de la part de la contribution prévue au troisième alinéa du II de l'article 4 de la loi n° 2000-108 du 10 février 2000 relative à la modernisation et au développement du service public de l'électricité, correspondant au branchement et à la fraction de l'extension du réseau située sur le terrain d'assiette de l'opération, au sens de cette même loi et des textes pris pour son application.

Les obligations imposées par l'alinéa ci-dessus s'étendent au branchement des équipements propres à l'opération sur les équipements publics qui existent au droit du terrain sur lequel ils sont implantés et notamment aux opérations réalisées à cet effet en empruntant des voies privées ou en usant de servitudes.

L'autorisation peut également, avec l'accord du demandeur et dans les conditions définies par l'autorité organisatrice du service public de l'eau ou de l'électricité, prévoir un raccordement aux réseaux d'eau ou d'électricité empruntant, en tout ou partie, des voies ou emprises publiques, sous réserve que ce raccordement n'excède pas cent mètres et que les réseaux correspondants, dimensionnés pour correspondre exclusivement aux besoins du projet, ne soient pas destinés à desservir d'autres constructions existantes ou futures.

En cas de classement ultérieur dans la voirie et les réseaux publics, les travaux exigés au titre des équipements propres n'ouvrant pas droit à l'action en répétition prévue à l'article L. 332-6.

L'autorité qui approuve le plan de remembrement peut imposer les mêmes obligations aux associations foncières urbaines de remembrement autorisées ou constituées d'office.

*

* *

LA TAXE D'AMENAGEMENT

ARTICLE L331-1

En vue de financer les actions et opérations contribuant à la réalisation des objectifs définis à l'article L. 121-1, les communes ou établissements publics de coopération intercommunale, les départements et la région d'Ile-de-France perçoivent une taxe d'aménagement.

La taxe d'aménagement constitue un élément du prix de revient de l'ensemble immobilier au sens de l'article 302 septies B du code général des impôts.

ARTICLE L331-2

La part communale ou intercommunale de la taxe d'aménagement est instituée :

1° De plein droit dans les communes dotées d'un plan local d'urbanisme ou d'un plan d'occupation des sols, sauf renonciation expresse décidée par délibération dans les conditions prévues au huitième alinéa ;

2° Par délibération du conseil municipal dans les autres communes ;

3° De plein droit dans les communautés urbaines, sauf renonciation expresse décidée par délibération dans les conditions prévues au huitième alinéa ;

4° Par délibération de l'organe délibérant dans les autres établissements publics de coopération intercommunale compétents en matière de plan local d'urbanisme en lieu et place des communes qu'ils regroupent et avec leur accord exprimé dans les conditions prévues par le II de l'article L. 5211-5 du code général des collectivités territoriales.

La taxe mentionnée aux 1° à 4° est instituée sur l'ensemble du territoire de la commune ou dans l'ensemble des communes membres de l'établissement public de coopération intercommunale.

Dans les cas mentionnés aux 3° et 4°, une délibération de l'organe délibérant prévoit les conditions de reversement de tout ou partie de la taxe perçue par l'établissement public de coopération intercommunale à ses communes membres compte tenu de la charge des équipements publics relevant de leurs compétences.

Les délibérations par lesquelles le conseil municipal ou l'organe délibérant de l'établissement public de coopération intercommunale institue la taxe, renonce à la percevoir ou la supprime sont valables pour une durée minimale de trois ans à compter de leur entrée en vigueur.

Le produit de la taxe est affecté en section d'investissement du budget des communes ou des établissements publics de coopération intercommunale.

ARTICLE L331-5

Les délibérations prises en application des articles L. 331-1 à L. 331-4 sont adoptées au plus tard le 30 novembre pour entrer en vigueur au 1er janvier de l'année suivante et sont transmises aux services de l'Etat chargés de l'urbanisme dans le département au plus tard le premier jour du deuxième mois qui suit la date à laquelle elles ont été adoptées.

ARTICLE L331-6

Les opérations d'aménagement et les opérations de construction, de reconstruction et d'agrandissement des bâtiments, installations ou aménagements de toute nature soumises à un

régime d'autorisation en vertu du présent code donnent lieu au paiement d'une taxe d'aménagement, sous réserve des dispositions des articles L. 331-7 à L. 331-9.

Les redevables de la taxe sont les personnes bénéficiaires des autorisations mentionnées au premier alinéa du présent article ou, en cas de construction sans autorisation ou en infraction aux obligations résultant de l'autorisation de construire ou d'aménager, les personnes responsables de la construction.

Le fait générateur de la taxe est, selon les cas, la date de délivrance de l'autorisation de construire ou d'aménager, celle de délivrance du permis modificatif, celle de la naissance d'une autorisation tacite de construire ou d'aménager, celle de la décision de non-opposition à une déclaration préalable ou, en cas de construction sans autorisation ou en infraction aux obligations résultant de l'autorisation de construire ou d'aménager, celle du procès-verbal constatant la ou les infractions.

ARTICLE L331-7

Sont exonérés de la part communale ou intercommunale de la taxe :

1° Les constructions et aménagements destinés à être affectés à un service public ou d'utilité publique, dont la liste est fixée par un décret en Conseil d'Etat ;

2° Les constructions de locaux d'habitation et d'hébergement mentionnés aux articles 278 sexies et 296 ter du code général des impôts et, en Guyane et à Mayotte, les constructions de mêmes locaux, dès lors qu'ils sont financés dans les conditions du II de l'article R. 331-1 du code de la construction et de l'habitation ou du b du 2 de l'article R. 372-9 du même code ;

3° Dans les exploitations et coopératives agricoles, les surfaces de plancher des serres de production, celles des locaux destinés à abriter les récoltes, à héberger les animaux, à ranger et à entretenir le matériel agricole, celles des locaux de production et de stockage des produits à usage agricole, celles des locaux de transformation et de conditionnement des produits provenant de l'exploitation et, dans les centres équestres de loisir, les surfaces des bâtiments affectées aux activités équestres ;

4° Les constructions et aménagements réalisés dans les périmètres des opérations d'intérêt national prévues à l'article L. 121-9-1 lorsque le coût des équipements, dont la liste est fixée par décret en Conseil d'Etat, a été mis à la charge des constructeurs ou des aménageurs ;

5° Les constructions et aménagements réalisés dans les zones d'aménagement concerté mentionnées à l'article L. 311-1 lorsque le coût des équipements publics, dont la liste est fixée par un décret en Conseil d'Etat, a été mis à la charge des constructeurs ou des aménageurs. Cette liste peut être complétée par une délibération du conseil municipal ou de l'organe délibérant de l'établissement public de coopération intercommunale valable pour une durée minimale de trois ans ;

6° Les constructions et aménagements réalisés dans les périmètres délimités par une convention de projet urbain partenarial prévue par l'article L. 332-11-3, dans les limites de durée prévues par cette convention, en application de l'article L. 332-11-4 ;

7° Les aménagements prescrits par un plan de prévention des risques naturels prévisibles, un plan de prévention des risques technologiques ou un plan de prévention des risques miniers sur des biens construits ou aménagés conformément aux dispositions du présent code avant l'approbation de ce plan et mis à la charge des propriétaires ou exploitants de ces biens ;

8° La reconstruction à l'identique d'un bâtiment détruit ou démoli depuis moins de dix ans dans les conditions prévues au premier alinéa de l'article L. 111-3, sous réserve des dispositions du 4° de l'article L. 331-30, ainsi que la reconstruction sur d'autres terrains de la même commune ou des communes limitrophes des bâtiments de même nature que les locaux sinistrés dont le terrain

d'implantation a été reconnu comme extrêmement dangereux et classé inconstructible, pourvu que le contribuable justifie que les indemnités versées en réparation des dommages occasionnés à l'immeuble ne comprennent pas le montant de la taxe d'aménagement normalement exigible sur les reconstructions ;

9° Les constructions dont la surface est inférieure ou égale à 5 mètres carrés.

ARTICLE L331-8

Sont exonérés des parts départementale et régionale les constructions et aménagements mentionnés aux 1° à 3° et 7° à 9° de l'article L. 331-7.

ARTICLE L331-9

Par délibération prise dans les conditions prévues au premier alinéa de l'article L. 331-14, les organes délibérants des communes ou des établissements publics de coopération intercommunale, les conseils généraux et le conseil régional de la région d'Ile-de-France peuvent exonérer de la taxe d'aménagement, en tout ou partie, chacune des catégories de construction ou aménagement suivantes :

1° Les locaux d'habitation et d'hébergement mentionnés au 1° de l'article L. 331-12 qui ne bénéficient pas de l'exonération prévue au 2° de l'article L. 331-7 ;

2° Dans la limite de 50 % de leur surface, les surfaces des locaux à usage d'habitation principale qui ne bénéficient pas de l'abattement mentionné au 2° de l'article L. 331-12 et qui sont financés à l'aide du prêt ne portant pas intérêt prévu à l'article L. 31-10-1 du code de la construction et de l'habitation ;

3° Les locaux à usage industriel mentionnés au 3° de l'article L. 331-12 du présent code ;

4° Les commerces de détail d'une surface de vente inférieure à 400 mètres carrés ;

5° Les immeubles classés parmi les monuments historiques ou inscrits à l'inventaire supplémentaire des monuments historiques.

ARTICLE L331-10

L'assiette de la taxe d'aménagement est constituée par :

1° La valeur, déterminée forfaitairement par mètre carré, de la surface de la construction ;
2° La valeur des aménagements et installations, déterminée forfaitairement dans les conditions prévues à l'article L. 331-13.

La surface de la construction mentionnée au 1° s'entend de la somme des surfaces de plancher closes et couvertes, sous une hauteur de plafond supérieure à 1,80 mètre, calculée à partir du nu intérieur des façades du bâtiment, déduction faite des vides et des trémies.

ARTICLE L331-11

La valeur par mètre carré de la surface de la construction est fixée à 660 €. Dans les communes de la région d'Ile-de-France, cette valeur est fixée à 748 €.

Ces valeurs, fixées au 1er janvier 2011, sont révisées au 1er janvier de chaque année par arrêté du ministre chargé de l'urbanisme en fonction du dernier indice du coût de la construction publié par l'Institut national de la statistique et des études économiques. Elles sont arrondies à l'euro inférieur.

ARTICLE L331-12

Un abattement de 50 % est appliqué sur ces valeurs pour :

1° Les locaux d'habitation et d'hébergement ainsi que leurs annexes mentionnés aux articles 278 sexies et 296 ter du code général des impôts et, en Guyane et à Mayotte, les mêmes locaux mentionnés aux mêmes articles 278 sexies et 296 ter ;

2° Les cent premiers mètres carrés des locaux d'habitation et leurs annexes à usage d'habitation principale, cet abattement ne pouvant être cumulé avec l'abattement visé au 1° ;

3° Les locaux à usage industriel ou artisanal et leurs annexes, les entrepôts et hangars non ouverts au public faisant l'objet d'une exploitation commerciale et les parcs de stationnement couverts faisant l'objet d'une exploitation commerciale.

ARTICLE L331-13

La valeur forfaitaire des installations et aménagements est fixée comme suit :

1° Pour les emplacements de tentes, caravanes et résidences mobiles de loisirs, 3 000 € par emplacement ;

2° Pour les emplacements des habitations légères de loisirs, 10 000 € par emplacement ;

3° Pour les piscines, 200 € par mètre carré ;

4° Pour les éoliennes d'une hauteur supérieure à 12 mètres, 3 000 € par éolienne ;

5° Pour les panneaux photovoltaïques au sol, 10 € par mètre carré ;

6° Pour les aires de stationnement non comprises dans la surface visée à l'article L. 331-10, 2 000 € par emplacement, cette valeur pouvant être augmentée jusqu'à 5 000 € par délibération de l'organe délibérant de la collectivité territoriale ou de l'établissement public compétent en matière de plan local d'urbanisme ou de plan d'occupation des sols. La valeur forfaitaire ainsi déterminée sert également d'assiette départementale et à la part versée à la région d'Ile-de-France.

ARTICLE L331-14

Par délibération adoptée avant le 30 novembre, les communes ou établissements publics de coopération intercommunale bénéficiaires de la part communale ou intercommunale de la taxe d'aménagement fixent les taux applicables à compter du 1er janvier de l'année suivante.

Les communes ou établissements publics de coopération intercommunale peuvent fixer des taux différents dans une fourchette comprise entre 1 % et 5 %, selon les aménagements à réaliser, par secteurs de leur territoire définis par un document graphique figurant, à titre d'information, dans une annexe au plan local d'urbanisme ou au plan d'occupation des sols. A défaut de plan local d'urbanisme ou de plan d'occupation des sols, la délibération déterminant les taux et les secteurs ainsi que le plan font l'objet d'un affichage en mairie, conformément aux dispositions des articles L. 2121-24 et L. 2131-1 du code général des collectivités territoriales.

La délibération est valable pour une période d'un an. Elle est reconduite de plein droit pour l'année suivante si une nouvelle délibération n'a pas été adoptée dans le délai prévu au premier alinéa.

En l'absence de toute délibération fixant le taux de la taxe, ce dernier est fixé à 1 % dans les communes ou les établissements publics de coopération intercommunale où la taxe est instituée de plein droit.

ARTICLE L331-15

Le taux de la part communale ou intercommunale de la taxe d'aménagement peut être augmenté jusqu'à 20 % dans certains secteurs par une délibération motivée, si la réalisation de travaux substantiels de voirie ou de réseaux ou la création d'équipements publics généraux est rendue nécessaire en raison de l'importance des constructions nouvelles édifiées dans ces secteurs.

Il ne peut être mis à la charge des aménageurs ou constructeurs que le coût des équipements publics à réaliser pour répondre aux besoins des futurs habitants ou usagers des constructions à édifier dans ces secteurs ou, lorsque la capacité des équipements excède ces besoins, la fraction du coût proportionnelle à ceux-ci.

En cas de vote d'un taux supérieur à 5 % dans un ou plusieurs secteurs, les contributions mentionnées au b du 1°, aux a, b et d du 2° et au 3° de l'article L. 332-6-1 ne sont plus applicables dans ce ou ces secteurs.

ARTICLE R331-7 Décret n°2012-88 du 25 janvier 2012 - art. 1

La surface de plancher de la construction est égale à la somme des surfaces de plancher de chaque niveau clos et couvert, calculée à partir du nu intérieur des façades après déduction :

1° Des surfaces correspondant à l'épaisseur des murs entourant les embrasures des portes et fenêtres donnant sur l'extérieur ;
2° Des vides et des trémies afférentes aux escaliers et ascenseurs ;
3° Des surfaces de plancher sous une hauteur de plafond inférieure ou égale à 1,80 mètre.

*

* *

JORF n°0274 du 25 novembre 2016
texte n° 51

Arrêté du 10 novembre 2016 définissant les destinations et sous-destinations de constructions pouvant être réglementées par le règlement national d'urbanisme et les règlements des plans locaux d'urbanisme ou les documents en tenant lieu

NOR: LHAL1622621A
ELI: https://www.legifrance.gouv.fr/eli/arrete/2016/11/10/LHAL1622621A/jo/texte

Publics concernés : services de l'Etat, collectivités territoriales et leurs groupements, entreprises et particuliers.

Objet : définition des destinations et sous-destinations de constructions pouvant être réglementées par le règlement national d'urbanisme et les règlements des plans locaux d'urbanisme ou les documents en tenant lieu.

Entrée en vigueur : le texte entre en vigueur le lendemain de sa publication au Journal officiel.

Notice : l'arrêté définit les sous-destinations de constructions pouvant être réglementées par les plans locaux d'urbanisme en application des articles R. 151-27, R. 151-28 et R. 151-29 du code de l'urbanisme.
Références : l'arrêté peut être consulté sur le site Légifrance (http://www.legifrance.gouv.fr).

La ministre du logement et de l'habitat durable,
Vu le code de l'urbanisme, notamment ses articles R. 151-2, R. 151-27, R. 151-28 et R. 151-29 ;
Vu l'avis du Conseil national d'évaluation des normes en date du 6 octobre 2016,

Arrête :

Article 1

La destination de construction « exploitation agricole et forestière » prévue au 1° de l'article R. 151-27 du code de l'urbanisme comprend les deux sous-destinations suivantes : exploitation agricole, exploitation forestière.

La sous-destination « exploitation agricole » recouvre les constructions destinées à l'exercice d'une activité agricole ou pastorale. Cette sous-destination recouvre notamment les constructions destinées au logement du matériel, des animaux et des récoltes.

La sous-destination « exploitation forestière » recouvre les constructions et les entrepôts notamment de stockage du bois, des véhicules et des machines permettant l'exploitation forestière.

Article 2

La destination de construction « habitation » prévue au 2° de l'article R. 151-27 du code de l'urbanisme comprend les deux sous-destinations suivantes : logement, hébergement.

La sous-destination « logement » recouvre les constructions destinées au logement principal, secondaire ou occasionnel des ménages à l'exclusion des hébergements couverts par la sous-destination « hébergement ».

La sous-destination « logement » recouvre notamment les maisons individuelles et les immeubles collectifs.

La sous-destination « hébergement » recouvre les constructions destinées à l'hébergement dans des résidences ou foyers avec service. Cette sous-destination recouvre notamment les maisons de retraite, les résidences universitaires, les foyers de travailleurs et les résidences autonomie.

Article 3

La destination de construction « commerce et activité de service » prévue au 3° de l'article R. 151-27 du code de l'urbanisme comprend les six sous-destinations suivantes : artisanat et commerce de détail, restauration, commerce de gros, activités de services où s'effectue l'accueil d'une clientèle, hébergement hôtelier et touristique, cinéma.

La sous-destination « artisanat et commerce de détail » recouvre les constructions commerciales destinées à la présentation et vente de bien directe à une clientèle ainsi que les constructions artisanales destinées principalement à la vente de biens ou services.

La sous-destination « restauration » recouvre les constructions destinées à la restauration ouverte à la vente directe pour une clientèle commerciale.

La sous-destination « commerce de gros » recouvre les constructions destinées à la présentation et la vente de biens pour une clientèle professionnelle.

La sous-destination « activité de service où s'effectue l'accueil d'une clientèle » recouvre les constructions destinées à l'accueil d'une clientèle pour la conclusion directe de contrat de vente de services ou de prestation de services et accessoirement la présentation de biens.

La sous-destination « hébergement hôtelier et touristique » recouvre les constructions destinées à l'hébergement temporaire de courte ou moyenne durée proposant un service commercial.

La sous-destination « cinéma » recouvre toute construction répondant à la définition d'établissement de spectacles cinématographiques mentionnée à l'article L. 212-1 du code du cinéma et de l'image animée accueillant une clientèle commerciale.

Article 4

La destination de construction « équipements d'intérêt collectif et services publics » prévue au 4° de l'article R. 151-27 du code de l'urbanisme comprend les six sous-destinations suivantes : locaux et bureaux accueillant du public des administrations publiques et assimilés, locaux techniques et industriels des administrations publiques et assimilés, établissements d'enseignement, de santé et d'action sociale, salles d'art et de spectacles, équipements sportifs, autres équipements recevant du public.

La sous-destination « locaux et bureaux accueillant du public des administrations publiques et assimilés » recouvre les constructions destinées à assurer une mission de service public. Ces constructions peuvent être fermées au public ou ne prévoir qu'un accueil limité du public. Cette sous-destination comprend notamment les constructions de l'Etat, des collectivités territoriales, de leurs groupements ainsi que les constructions des autres personnes morales investies d'une mission de service public.

La sous-destination « locaux techniques et industriels des administrations publiques et assimilés » recouvre les constructions des équipements collectifs de nature technique ou industrielle. Cette sous-destination comprend notamment les constructions techniques nécessaires au fonctionnement des services publics, les constructions techniques conçues spécialement pour le fonctionnement de réseaux ou de services urbains, les constructions industrielles concourant à la production d'énergie.

La sous-destination « établissements d'enseignement, de santé et d'action sociale » recouvre les équipements d'intérêts collectifs destinés à l'enseignement ainsi que les établissements destinés à la petite enfance, les équipements d'intérêts collectifs hospitaliers, les équipements collectifs accueillant des services sociaux, d'assistance, d'orientation et autres services similaires.

La sous-destination « salles d'art et de spectacles » recouvre les constructions destinées aux activités créatives, artistiques et de spectacle, musées et autres activités culturelles d'intérêt collectif.

La sous-destination « équipements sportifs » recouvre les équipements d'intérêts collectifs destinées à l'exercice d'une activité sportive. Cette sous-destination comprend notamment les stades, les gymnases ainsi que les piscines ouvertes au public.

La sous-destination « autres équipements recevant du public » recouvre les équipements collectifs destinées à accueillir du public afin de satisfaire un besoin collectif ne répondant à aucune autre sous-destination définie au sein de la destination « Equipement d'intérêt collectif et services publics ». Cette sous-destination recouvre notamment les lieux de culte, les salles polyvalentes, les aires d'accueil des gens du voyage.

Article 5

La destination de construction « autres activités des secteurs secondaire ou tertiaire » prévue au 5° de l'article R. 151-27 du code de l'urbanisme comprend les quatre sous-destinations suivantes : industrie, entrepôt, bureau, centre de congrès et d'exposition.

La sous-destination « industrie » recouvre les constructions destinées à l'activité extractive et manufacturière du secteur primaire, les constructions destinées à l'activité industrielle du secteur secondaire ainsi que les constructions artisanales du secteur de la construction ou de l'industrie. Cette sous-destination recouvre notamment les activités de production, de construction ou de réparation susceptibles de générer des nuisances.

La sous-destination « entrepôt » recouvre les constructions destinées au stockage des biens ou à la logistique.

La sous-destination « bureau » recouvre les constructions destinées aux activités de direction et de gestion des entreprises des secteurs primaires, secondaires et tertiaires.

La sous-destination « centre de congrès et d'exposition » recouvre les constructions destinées à l'événementiel polyvalent, l'organisation de salons et forums à titre payant.

Article 6

Le directeur de l'habitat, de l'urbanisme et des paysages est chargé de l'exécution du présent arrêté, qui sera publié au Journal officiel de la République française.

Fait le 10 novembre 2016.

Pour la ministre et par délégation :

Le directeur de l'habitat, de l'urbanisme et des paysages,

L. Girometti

Pour information NORMES MINIMALES HLM			
type	**Nb pièces**	**surface mini. neuf**	**surface mini. rénovation**
T 1	1	30 m²	27 m²
T 2	2	46m²	41m²
T 3	3	60m²	54m²
T 4	4	73m²	66m²
T 5	5	88m²	79m²
T 6	6	99m²	89m²
T 7	7	114m²	103m²

ANNEXE 2 : ARGILES

• Comment construire sur un sol sensible au retrait-gonflement (source : http://www.argiles.fr/contexte.asp#construire)

Les dispositions préventives généralement prescrites pour construire sur un sol argileux sujet au phénomène de retrait-gonflement obéissent aux quelques principes suivants, sachant que leur mise en application peut se faire selon plusieurs techniques différentes dont le choix reste de la responsabilité du constructeur.

Dans les communes dotées d'un Plan de Prévention des Risques naturels (PPR) qui prend en compte spécifiquement le phénomène de retrait-gonflement des argiles, les mesures à respecter dans chacune des zones réglementées sont celles qui sont définies par le règlement du PPR.

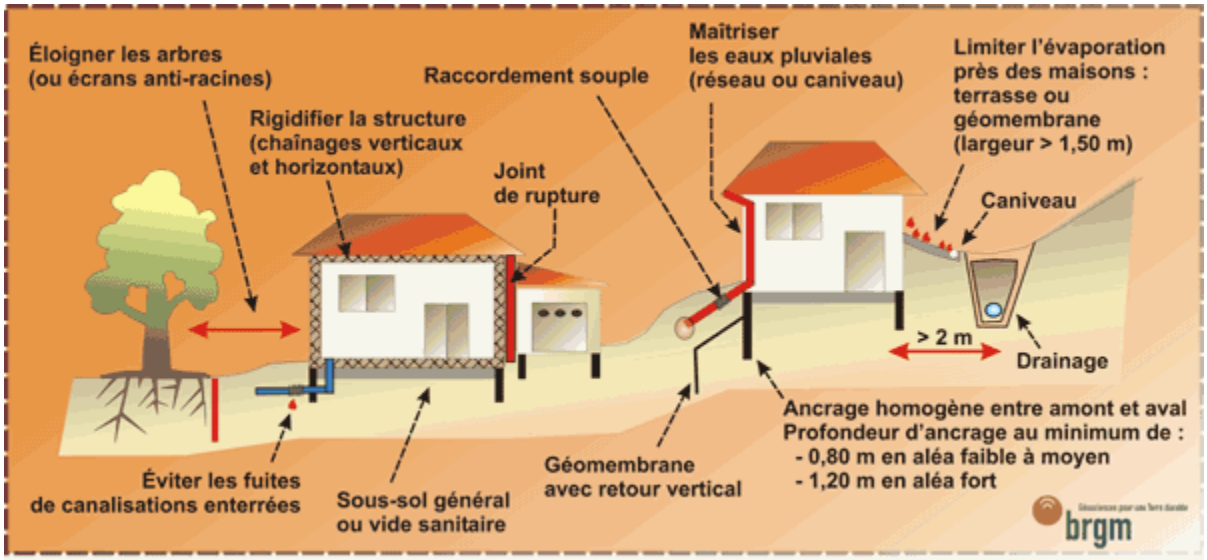

Les fondations sur semelle doivent être suffisamment profondes pour s'affranchir de la zone superficielle où le sol est sensible à l'évaporation. A titre indicatif, on considère que cette profondeur d'ancrage, qui doit être au moins égale à celle imposée par la mise hors gel, doit atteindre au minimum 0,80 m en zone d'aléa faible à moyen et 1,20 m en zone d'aléa fort. Une construction sur vide sanitaire ou avec sous-sol généralisé est préférable à un simple dallage sur terre-plein. Un radier généralisé, conçu et réalisé dans les règles de l'art, peut aussi constituer une bonne alternative à un approfondissement des fondations.

Les fondations doivent être ancrées de manière homogène sur tout le pourtour du bâtiment (ceci vaut notamment pour les terrains en pente (où l'ancrage aval doit être au moins aussi important que l'ancrage amont) ou à sous-sol hétérogène. En particulier, les sous-sols partiels qui induisent des hétérogénéités d'ancrage sont à éviter à tout prix.

La structure du bâtiment doit être suffisamment rigide pour résister à des mouvements différentiels, d'où l'importance des chaînages horizontaux (haut et bas) et verticaux.

Deux éléments de construction accolés, fondés de manière différente ou exerçant des charges variables, doivent être désolidarisés et munis de joints de rupture sur toute leur hauteur pour permettre des mouvements différentiels.

Tout élément de nature à provoquer des variations saisonnières d'humidité du terrain (arbre, drain, pompage ou au contraire infiltration localisée d'eaux pluviales ou d'eaux usées) doit être le plus éloigné possible de la construction. On considère en particulier que l'influence d'un arbre s'étend jusqu'à une distance égale à au moins sa hauteur à maturité.

Sous la construction, le sol est à l'équilibre hydrique alors que tout autour il est soumis à évaporation saisonnière, ce qui tend à induire des différences de teneur en eau au droit des fondations. Pour l'éviter, il convient d'entourer la construction d'un dispositif, le plus large possible, sous forme de trottoir périphérique ou de géomembrane enterrée, qui protège sa périphérie immédiate de l'évaporation.

En cas de source de chaleur en sous-sol (chaudière notamment), les échanges thermiques à travers les parois doivent être limités par une isolation adaptée pour éviter d'aggraver la dessiccation du terrain en périphérie. Il peut être préférable de positionner cette source de chaleur le long des murs intérieurs.

Les canalisations enterrées d'eau doivent pouvoir subir des mouvements différentiels sans risque de rompre, ce qui suppose notamment des raccords souples au niveau des points durs.

- **Carte des aléas :**

*

* *

ANNEXE 3

CARTE DES ZONES HUMIDES POTENTIELLES AU NIVEAU COMMUNAL. Source : DRIEE

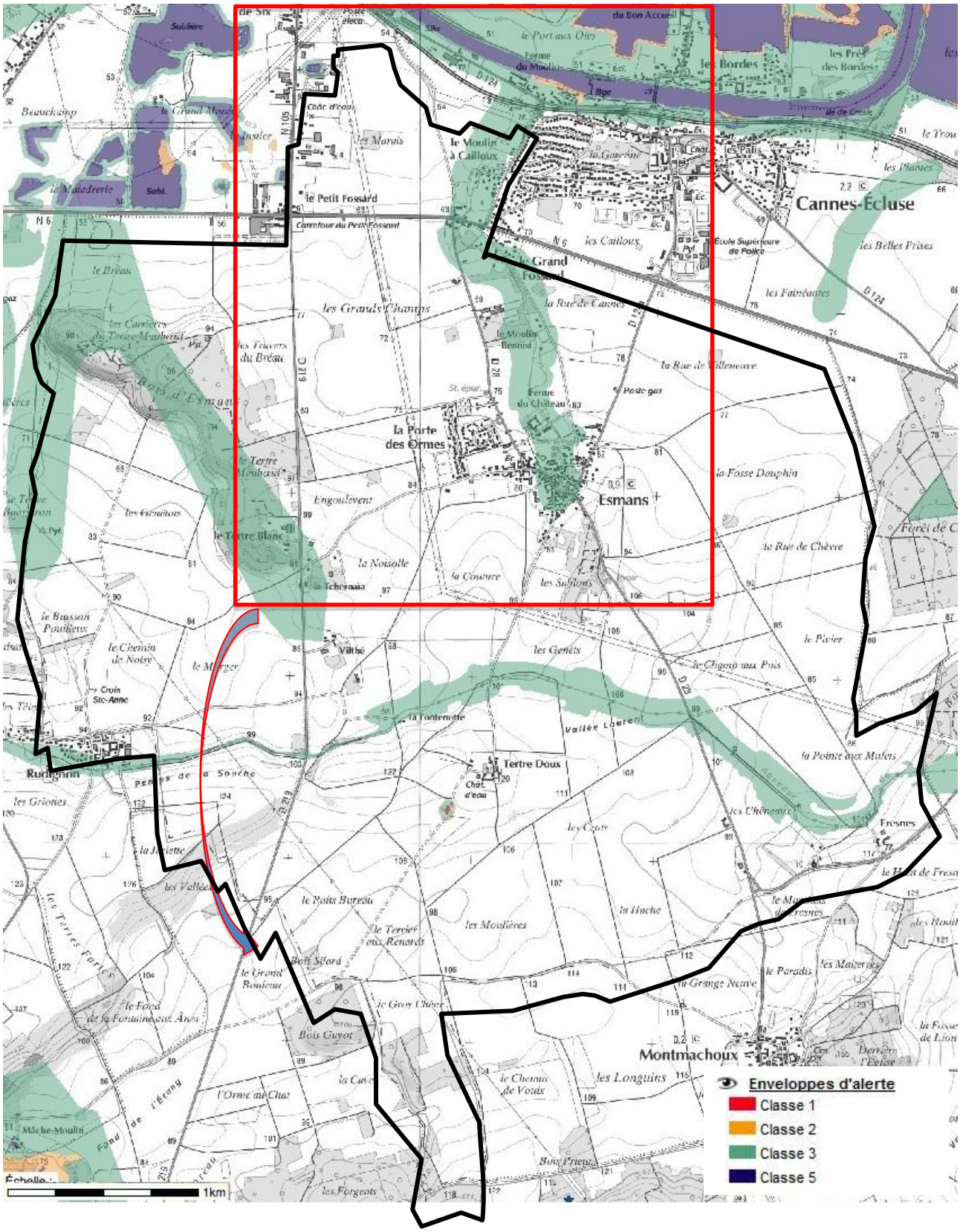

- Loupe en page suivante.

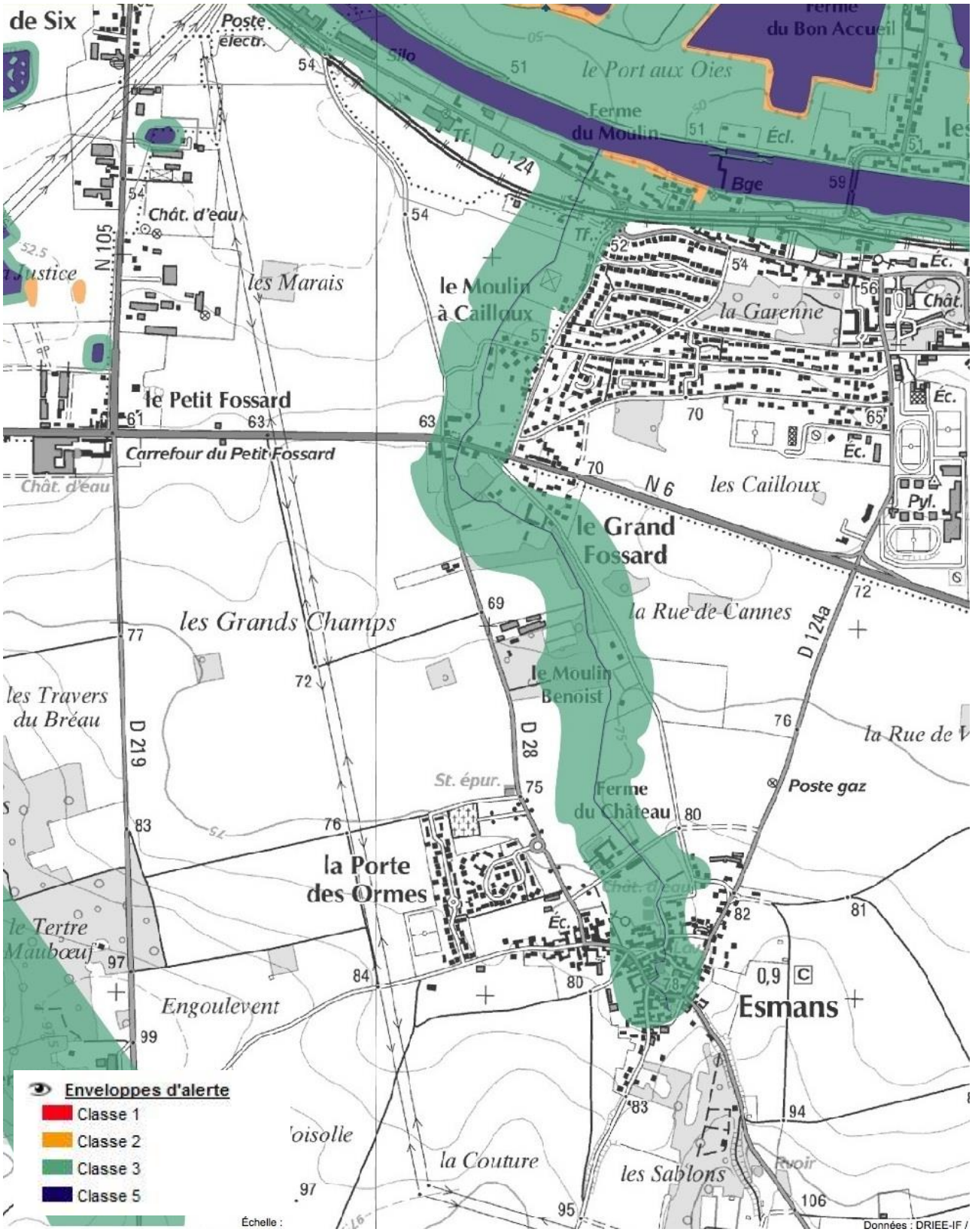
de Six
Poste électr.
Silo
le Port aux Oies
Ferme du Bon Accueil
Ferme du Moulin
Écl.
Bge
D 124
Tf.
Chât. d'eau
N 105
les Marais
le Moulin à Cailloux
la Garenne
Écl.
Chât.
le Petit Fossard
Carrefour du Petit Fossard
Chât. d'eau
N 6
les Cailloux
Écl.
Pyl.
le Grand Fossard
la Rue de Cannes
D 124a
les Grands Champs
le Moulin Benoist
les Travers du Bréau
D 219
D 28
la Rue de
St. épur.
Ferme du Château
Poste gaz
la Porte des Ormes
Écl.
le Tertre Maubœuf
Engoulevent
0,9
Esmans
Enveloppes d'alerte
Classe 1
Classe 2
Classe 3
Classe 5
oisolle
la Couture
les Sablons
Ruoir
Échelle :
Données : DRIEE-IF /

*

* *

ANNEXE V

CARTE DES ZONES A RISQUE DE REMONTEES DE NAPPES. Source : BRGM

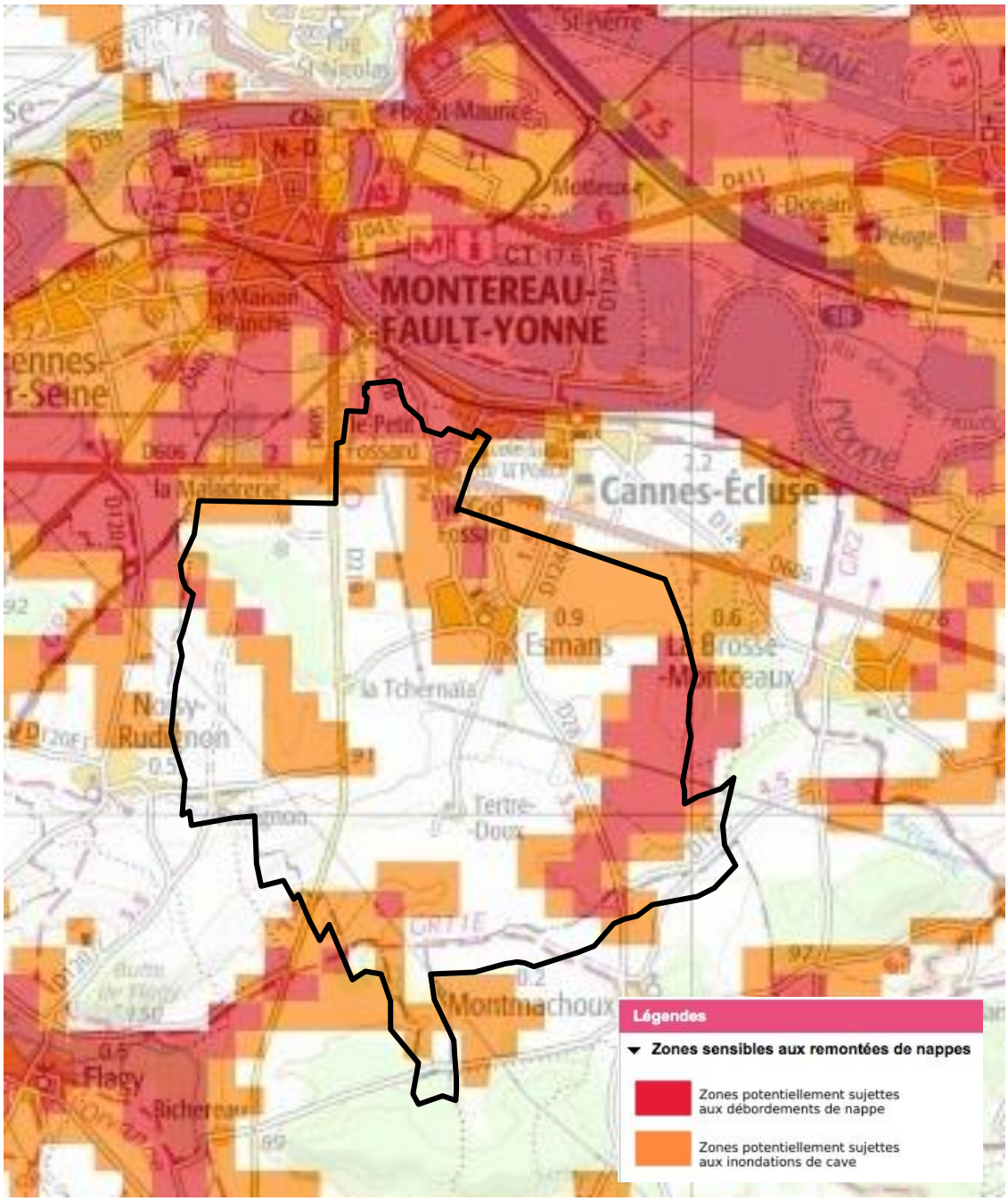

*

* *