

DEPARTEMENT DE SEINE ET MARNE

Plan Local d'Urbanisme

ESMANS

ELABORATION	1 ère REVISION
prescrite le : 28 janvier 2004	prescrite le : 27 avril 2015
arrêtée le : 18 juillet 2007	arrêtée le : 22 juillet 2019
approuvée le : 27 février 2008	approuvée le : 26 février 2020
modifiée le : 17 juin 2011 28 mars 2013	modifiée les :
révision allégée le : 14 octobre 2015	révision allégée le :
modification simplifiée le : 22 juin 2016	mise à jour le :

PIECE N° 4

REGLEMENT

VU pour être annexé à la délibération du :
26 février 2020

agence d'aménagement et d'urbanisme



hôtel entreprises, rue Mondrevant 77250 ECUJELLES
Tel.: 01.60.70.25.08. Fax.: 01.60.70.29.20

SOMMAIRE

TITRE I - DISPOSITIONS GENERALES

Article 1	- Champ d'application territorial et juridique du Plan.....	3
Article 2	- Portée respective du règlement à l'égard d'autres législations relatives à l'occupation des sols.....	3
Article 3	- Division du territoire en zone.....	4
Article 4	- Adaptations mineures	6
Article 5	- Reconstruction à l'identique.....	7
Article 6	- Desserte des véhicules incendie.....	8
Article 7	- Prescriptions relatives à la police des eaux	9
Article 8	- Rappel de textes	10

TITRE II - DISPOSITIONS APPLICABLES AUX ZONES URBAINES

Chapitre I	- Dispositions applicables à la zone UA	13
Chapitre II	- Dispositions applicables à la zone UB	29
Chapitre V	- Dispositions applicables à la zone UE	45
Chapitre VI	- Dispositions applicables à la zone UX	53

TITRE III - DISPOSITIONS APPLICABLES AUX ZONES A URBANISER, AGRICOLES ET NATURELLES

Chapitre I	- Dispositions applicables à la zone 1 AU	67
Chapitre II	- Dispositions applicables à la zone 1 AUx	79
Chapitre III	- Dispositions applicables à la zone 2 AU	93
Chapitre IV	- Dispositions applicables à la zone 2 AUx	97
Chapitre V	- Dispositions applicables à la zone A.....	101
Chapitre VI	- Dispositions applicables à la zone N.....	114
DEFINITIONS et annexes	126
ANNEXES II : argiles		145
ANNEXE III : zones humides.....		147
ANNEXE IV : zones à remontées de nappes		149

*

* *

TITRE I

DISPOSITIONS GENERALES

Le présent règlement est établi conformément aux dispositions des articles L.151-8 à L.151-42 et R.151-9 à R.151-50 du code de l'urbanisme.

ARTICLE 1 - CHAMP D'APPLICATION TERRITORIAL ET JURIDIQUE DU PLAN

Le présent règlement s'applique au territoire de la Commune d'ESMANS.

Article L112-4 : Les schémas de cohérence territoriale, les plans locaux d'urbanisme, les plans de sauvegarde et de mise en valeur et les cartes communales sont compatibles avec les dispositions de la présente section. Ces dispositions sont opposables à toute personne publique ou privée pour l'exécution de tous travaux, constructions, aménagements, affouillements ou exhaussements des sols, la création de lotissements et l'ouverture des installations classées pour la protection de l'environnement.

Article L152-1 : L'exécution par toute personne publique ou privée de tous travaux, constructions, aménagements, plantations, affouillements ou exhaussements des sols, et ouverture d'installations classées appartenant aux catégories déterminées dans le plan sont conformes au règlement et à ses documents graphiques.

Ces travaux ou opérations sont, en outre, compatibles, lorsqu'elles existent, avec les orientations d'aménagement et de programmation.

ARTICLE 2 - PORTEE RESPECTIVE DU REGLEMENT A L'EGARD D'AUTRES LEGISLATIONS RELATIVES A L'OCCUPATION DES SOLS

Article L111-1 : Le règlement national d'urbanisme s'applique sur l'ensemble du territoire.

Toutefois :

1° Les dispositions des articles L. 111-3 à L. 111-5 ne sont pas applicables dans les territoires où un plan local d'urbanisme, un document d'urbanisme en tenant lieu ou une carte communale est applicable ;

2° Les dispositions de l'article L. 111-22 ne sont pas applicables dans les territoires où un plan local d'urbanisme ou un document d'urbanisme en tenant lieu est applicable.

Article L111-11

Lorsque, compte tenu de la destination de la construction ou de l'aménagement projeté, des travaux portant sur les réseaux publics de distribution d'eau, d'assainissement ou de distribution d'électricité sont nécessaires pour assurer la desserte du projet, le permis de construire ou d'aménager ne peut être accordé si l'autorité compétente n'est pas en mesure d'indiquer dans quel délai et par quelle collectivité publique ou par quel concessionnaire de service public ces travaux doivent être exécutés.

Lorsqu'un projet fait l'objet d'une déclaration préalable, l'autorité compétente doit s'opposer à sa réalisation lorsque les conditions mentionnées au premier alinéa ne sont pas réunies.

Les deux premiers alinéas s'appliquent aux demandes d'autorisation concernant les terrains aménagés pour permettre l'installation de résidences démontables constituant l'habitat permanent de leurs utilisateurs.

Un décret en Conseil d'Etat définit pour ces projets les conditions dans lesquelles le demandeur s'engage, dans le dossier de demande d'autorisation, sur le respect des conditions

d'hygiène et de sécurité ainsi que les conditions de satisfaction des besoins en eau, assainissement et électricité des habitants, le cas échéant, fixées par le plan local d'urbanisme.

Article R111-1 (version en vigueur au 1^{er} avril 2017) – Le règlement national d'urbanisme est applicable aux constructions et aménagements faisant l'objet d'un permis de construire, d'un permis d'aménager ou d'une déclaration préalable ainsi qu'aux autres utilisations du sol régies par le présent code.

Toutefois les dispositions des articles R. 111-3, R. 111-5 à R. 111-19 et R. 111-28 à R. 111-30 ne sont pas applicables dans les territoires dotés d'un plan local d'urbanisme ou d'un document d'urbanisme en tenant lieu.

Les termes utilisés par le règlement national d'urbanisme peuvent être définis par un lexique national d'urbanisme, pris par arrêté du ministre chargé de l'urbanisme.

ARTICLE 3 - DIVISION DU TERRITOIRE EN ZONES

1 - Le territoire couvert par le présent P.L.U. est divisé en zones urbaines (dites zones U) et en zones à urbaniser, en zones naturelles ou non équipées (AU, A et N) dont les délimitations sont reportées au document graphique constituant les pièces n° 3 du dossier.

Ce document graphique fait en outre apparaître s'il en existe :

- les espaces boisés à conserver ou à créer, classés en application de l'article L.113-1 du code de l'urbanisme ;
- les emplacements réservés pour la réalisation d'équipements et d'ouvrages publics pour lesquels s'appliquent les dispositions de l'article L151-41 du code de l'urbanisme.

2 - Les documents annexes (pièce n° 5) font en outre apparaître notamment, en tant que de besoin :

Article L151-43 : Les plans locaux d'urbanisme comportent en annexe les servitudes d'utilité publique affectant l'utilisation du sol et figurant sur une liste dressée par décret en Conseil d'Etat.

Article L152-7 : Après l'expiration d'un délai d'un an à compter, soit de l'approbation du plan local d'urbanisme soit, s'il s'agit d'une servitude d'utilité publique nouvelle définie à l'article L. 151-43, de son institution, seules les servitudes annexées au plan peuvent être opposées aux demandes d'autorisation d'occupation du sol.

Dans le cas où le plan a été approuvé ou la servitude, instituée avant la publication du décret établissant ou complétant la liste mentionnée à l'article L. 151-43, le délai d'un an court à compter de cette publication.

Art. R. 151-51 – Les annexes au plan local d'urbanisme comprennent, s'il y a lieu, outre les servitudes d'utilité publique affectant l'utilisation du sol appartenant aux catégories figurant sur la liste annexée au présent livre mentionnées à l'article L. 151-43, les éléments énumérés aux articles R. 151-52 et R. 151-53.

Art. R. 151-52 – Figurent en annexe au plan local d'urbanisme, s'il y a lieu, les éléments suivants, prévus par le présent code :

1o Les périmètres délimités par une délibération du conseil municipal ou de l'organe délibérant de l'établissement public de coopération intercommunale compétent dans lesquels l'article L. 111-16 ne s'applique pas ;

2o Le plan d'exposition au bruit des aérodromes, établi en application de l'article L. 112-6 ;

- 3o Les périmètres d'intervention délimités en application de l'article L. 113-16 pour la protection et la mise en valeur des espaces agricoles et naturels périurbains ;
- 4o Le périmètre des zones délimitées en application de l'article L. 115-3 à l'intérieur desquelles certaines divisions foncières sont soumises à déclaration préalable ;
- 5o Les schémas d'aménagement de plage prévus à l'article L. 121-28 ;
- 6o L'arrêté du préfet coordonnateur de massif prévu au 1o de l'article L. 122-12 ;
- 7o Les périmètres à l'intérieur desquels s'applique le droit de préemption urbain défini par les articles L. 211-1 et suivants, ainsi que les périmètres provisoires ou définitifs des zones d'aménagement différé ;
- 8o Les zones d'aménagement concerté ;
- 9o Les secteurs sauvegardés, délimités en application des articles L. 313-1 et suivants ;
- 10o Le périmètre des secteurs dans lesquels un programme d'aménagement d'ensemble a été approuvé en application de l'article L. 332-9 dans sa rédaction antérieure au 31 décembre 2010 ;
- 11o Le périmètre des secteurs relatifs au taux de la taxe d'aménagement, en application de l'article L. 331-14 et L. 331-15 ;
- 12o Le périmètre des secteurs affectés par un seuil minimal de densité, en application de l'article L. 331-36 ;
- 13o Les périmètres fixés par les conventions de projet urbain partenarial mentionnées à l'article L. 332-11-3 ;
- 14o Les périmètres à l'intérieur desquels l'autorité compétente peut surseoir à statuer sur les demandes d'autorisation en application de l'article L. 424-1.

Art. R. 151-53 – Figurent également en annexe au plan local d'urbanisme, s'il y a lieu, les éléments suivants :

- 1o Les périmètres de développement prioritaires délimités en application de l'article L. 712-2 du code de l'énergie ;
- 2o Les périmètres d'interdiction ou de réglementation des plantations et semis d'essences forestières délimités en application de l'article L. 126-1 du code rural et de la pêche maritime ;
- 3o Les périmètres miniers définis en application des livres Ier et II du code minier ;
- 4o Les périmètres de zones spéciales de recherche et d'exploitation de carrières et des zones d'exploitation et d'aménagement coordonné de carrières, délimités en application des articles L. 321-1, L. 333-1 et L. 334-1 du code minier ;
- 5o Le périmètre des secteurs situés au voisinage des infrastructures de transports terrestres, dans lesquels des prescriptions d'isolement acoustique ont été édictées en application de l'article L. 571-10 du code de l'environnement, les prescriptions d'isolement acoustique édictées et la référence des arrêtés préfectoraux correspondants et l'indication des lieux où ils peuvent être consultés ;
- 6o Le plan des zones à risque d'exposition au plomb ;
- 7o Les bois ou forêts relevant du régime forestier ;
- 8o Les zones délimitées en application de l'article L. 2224-10 du code général des collectivités territoriales et les schémas des réseaux d'eau et d'assainissement et des systèmes d'élimination

des déchets, existants ou en cours de réalisation, en précisant les emplacements retenus pour le captage, le traitement et le stockage des eaux destinées à la consommation, les stations d'épuration des eaux usées et le stockage et le traitement des déchets ;

9o Les dispositions d'un projet de plan de prévention des risques naturels prévisibles rendues opposables en application de l'article L. 562-2 du code de l'environnement ;

10o Les secteurs d'information sur les sols en application de l'article L. 125-6 du code de l'environnement.

3 - Les zones urbaines ou équipées auxquelles s'appliquent les dispositions du titre II du règlement sont :

- la zone UA référée au plan par l'indice UA
- la zone UB référée au plan par l'indice UB
- la zone UE référée au plan par l'indice UE
- la zone UX référée au plan par l'indice UX

4 - Les zones naturelles, ou non équipées, auxquelles s'appliquent les dispositions du titre III sont :

- la zone 1 AU référée au plan par l'indice 1 AU
- la zone 1 AUx référée au plan par l'indice 1 AUx
- la zone 2 AU référée au plan par l'indice 2 AU
- la zone 2 AUx référée au plan par l'indice 2 AUx
- la zone A référée au plan par l'indice A
- la zone N référée au plan par l'indice N

ARTICLE 4 - ADAPTATIONS MINEURES

En l'absence de règle spécifique prescrite dans le règlement de chaque zone, lorsqu'une construction existante n'est pas conforme aux dispositions applicables dans la zone où elle se situe, l'autorisation d'exécuter des travaux ne peut être accordée que s'il s'agit de travaux qui, ou bien doivent rendre l'immeuble davantage conforme aux dispositions réglementaires méconnues ou bien sont étrangers à ces dispositions (Conseil d'Etat N° 79530, 27 mai 1988).

Article L111-16

Nonobstant les règles relatives à l'aspect extérieur des constructions des plans locaux d'urbanisme, des plans d'occupation des sols, des plans d'aménagement de zone et des règlements des lotissements, le permis de construire ou d'aménager ou la décision prise sur une déclaration préalable ne peut s'opposer à l'utilisation de matériaux renouvelables ou de matériaux ou procédés de construction permettant d'éviter l'émission de gaz à effet de serre, à l'installation de dispositifs favorisant la retenue des eaux pluviales ou la production d'énergie renouvelable correspondant aux besoins de la consommation domestique des occupants de l'immeuble ou de la partie d'immeuble concernés. Le permis de construire ou d'aménager ou la décision prise sur une déclaration préalable peut néanmoins comporter des prescriptions destinées à assurer la bonne intégration architecturale du projet dans le bâti existant et dans le milieu environnant.

La liste des dispositifs, procédés de construction et matériaux concernés est fixée par décret (ci-dessous).

Article R111-23

Pour l'application de l'article L. 111-16, les dispositifs, matériaux ou procédés sont :

- 1° Les bois, végétaux et matériaux bio-sourcés utilisés en façade ou en toiture ;

- 2° Les systèmes de production d'énergie à partir de sources renouvelables, lorsqu'ils correspondent aux besoins de la consommation domestique des occupants de l'immeuble ou de la partie d'immeuble concernée. Un arrêté du ministre chargé de l'urbanisme précise les critères d'appréciation des besoins de consommation précités ;
- 3° Les équipements de récupération des eaux de pluie, lorsqu'ils correspondent aux besoins de la consommation domestique des occupants de l'immeuble ou de la partie d'immeuble concernée ;
- 4° Les pompes à chaleur ;
- 5° Les brise-soleils.

Article L152-3 : Les règles et servitudes définies par un plan local d'urbanisme :

- 1° Peuvent faire l'objet d'adaptations mineures rendues nécessaires par la nature du sol, la configuration des parcelles ou le caractère des constructions avoisinantes ;
- 2° Ne peuvent faire l'objet d'aucune autre dérogation que celles prévues par les dispositions de la présente sous-section.

Article L152-4 : L'autorité compétente pour délivrer le permis de construire peut, par décision motivée, accorder des dérogations à une ou plusieurs règles du plan local d'urbanisme pour permettre :

- 1° La reconstruction de bâtiments détruits ou endommagés à la suite d'une catastrophe naturelle survenue depuis moins d'un an, lorsque les prescriptions imposées aux constructeurs en vue d'assurer la sécurité des biens et des personnes sont contraires à ces règles ;
- 2° La restauration ou la reconstruction d'immeubles protégés au titre de la législation sur les monuments historiques, lorsque les contraintes architecturales propres à ces immeubles sont contraires à ces règles ;
- 3° Des travaux nécessaires à l'accessibilité des personnes handicapées à un logement existant.

L'autorité compétente recueille l'accord de l'autorité administrative compétente de l'Etat et du maire ou du président de l'établissement public de coopération intercommunale compétent en matière de plan local d'urbanisme, lorsqu'ils ne sont pas ceux qui délivrent le permis de construire.

Article L152-5 : L'autorité compétente pour délivrer le permis de construire ou le permis d'aménager et prendre la décision sur une déclaration préalable peut, par décision motivée, dans des limites fixées par un décret en Conseil d'Etat, déroger aux règles des plans locaux d'urbanisme relatives à l'emprise au sol, à la hauteur, à l'implantation et à l'aspect extérieur des constructions afin d'autoriser :

- 1° La mise en œuvre d'une isolation en saillie des façades des constructions existantes ;
- 2° La mise en œuvre d'une isolation par surélévation des toitures des constructions existantes ;
- 3° La mise en œuvre de dispositifs de protection contre le rayonnement solaire en saillie des façades.

La décision motivée peut comporter des prescriptions destinées à assurer la bonne intégration architecturale du projet dans le bâti existant et dans le milieu environnant.

ARTICLE 5 – RECONSTRUCTION A L'IDENTIQUE

Article L111-15 : Lorsqu'un bâtiment régulièrement édifié vient à être détruit ou démoli, sa reconstruction à l'identique est autorisée dans un délai de dix ans nonobstant toute disposition d'urbanisme contraire, sauf si la carte communale, le plan local d'urbanisme ou le plan de prévention des risques naturels prévisibles en dispose autrement.

Article L111-23 : La restauration d'un bâtiment dont il reste l'essentiel des murs porteurs peut être autorisée, sauf dispositions contraires des documents d'urbanisme et sous réserve des dispositions de l'article L.111-11, lorsque son intérêt architectural ou patrimonial en justifie le maintien et sous réserve de respecter les principales caractéristiques de ce bâtiment.

ARTICLE 6 - DESSERTE DES VEHICULES INCENDIE

La desserte des bâtiments à usage d'habitation doit répondre au minimum aux prescriptions de l'article 4 de l'arrêté du 31 janvier 1986, pris en application du code de la construction et de l'habitation - 2 è partie - Livre 1er - Titre II - Chapitre 1, fixant les règles de construction des bâtiments d'habitation. Les bâtiments à usage industriel ou de bureau doivent être desservis dans ces mêmes conditions.

Les établissements recevant du public doivent disposer de voiries déterminées par le règlement de sécurité contre les risques d'incendie et de panique dans les établissements recevant du public, en fonction de leur hauteur et de leur catégorie (arrêté du 25 juin 1980 modifié).

Lorsqu'une voirie de desserte comportant des appareils hydrauliques ne permet pas le croisement de deux véhicules de fort tonnage, il est nécessaire de créer une aire de stationnement de 32 m² (4 x 8), en surlargeur des chemins de circulation, pour permettre l'utilisation de l'appareil par les engins pompes des Services de Sécurité. Cette aire de stationnement devra être située à proximité immédiate de l'appareil hydraulique.

Afin de permettre la mise en œuvre des moyens mécanisés de lutte contre l'incendie, les bâtiments d'habitation des 1ère et 2ème familles définis par l'arrêté interministériel du 31 janvier 1986 devront être desservis par une voie possédant les caractéristiques minimales suivantes :

- largeur de la voie : 3 mètres ;
- hauteur libre de passage : 3,50 mètres ;
- rayon intérieur : 11 mètres ;
- pente inférieure à 15%
- stabilité de la bande de roulement permettant le passage des véhicules : 150 kN.

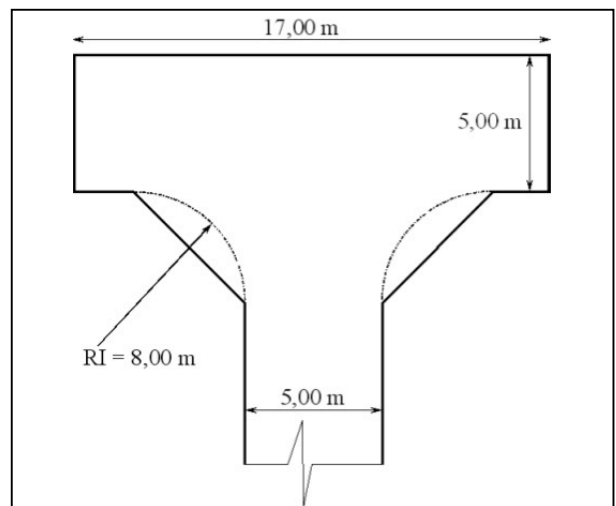
Si cette voie est en cul-de-sac (distance entre l'entrée du logement la plus éloignée et la voie accessible aux engins d'incendie \geq 60 mètres), une aire de retournement devra être aménagée selon l'une des solutions suivantes :

- raquette de 9 mètres de rayon minimum ;
- « T », possédant les caractéristiques suivantes :

Article 2 : L'aire de stationnement des engins de lutte contre l'incendie devra répondre aux caractéristiques minimales suivantes :

- largeur minimale : 5 mètres ;
- longueur minimale : 10 mètres ;
- pente inférieure à 10%
- stabilité de la bande de roulement permettant le passage des véhicules : 150 kN.

Article 3 : L'arrêté préfectoral S.D.I. 76/60 du 15 novembre 1976 déterminant les conditions auxquelles devront répondre les voies d'accès des bâtiments d'habitation des 1ère et 2ème familles est abrogé.



ARTICLE 7 - PRESCRIPTIONS RELATIVES À LA POLICE DES EAUX

Les aménagements devront faire l'objet des procédures prévues par la loi n° 2006-1772 du 30 décembre 2006 sur l'eau et les milieux aquatiques, et le décret n°2008-283 du 25 mars 2008 - art. 2.

En particulier :

- Les rejets d'eaux usées dans la rivière sont interdits ;
- Les rejets d'eaux pluviales sont soumis, soit à déclaration, soit à autorisation, conformément au décret n°2008-283 du 25 mars 2008, relatif aux procédures et à la nomenclature des opérations soumises à autorisation ou à déclaration en application de l'article 10 de la loi n° 2006-1772 du 30 décembre 2006. L'installation des ouvrages de rejet sur le domaine Public fluvial devra faire l'objet d'une demande d'autorisation auprès de Voies Navigables de France.
- Tous les réservoirs enterrés devront être soit à double paroi en acier, soit placés dans une fosse, tels que prescrits dans l'arrêté du 22 juin 1998, relatif aux réservoirs enterrés de liquides inflammables et de leurs équipements annexes.

ARTICLE 8 - RAPPEL DE TEXTES

- 1 - L'édification des clôtures est soumise à déclaration (article R 421-12 d du Code de l'Urbanisme) à l'exception de celles nécessaires à l'activité agricole ou forestière (article R 421-2 g du CU).
- 2 - Les travaux, installations et aménagements affectant l'utilisation du sol mentionnés aux articles R 421-19 à R 421-22 du Code de l'Urbanisme sont soumis à permis d'aménager.
- 3 - Les coupes et abattages d'arbres sont soumis à autorisation dans les espaces boisés, classés au P.L.U. au titre de l'article L.113-1 du Code de l'Urbanisme.
- 4 - Les défrichements sont soumis à autorisation au titre du Code Forestier dans les espaces boisés non classés. Dans les espaces boisés classés, toute demande de défrichement est rejetée de plein droit.
- 5 - Les démolitions sont soumises à permis de démolir, en application de l'article L. 421-3 et R421-27 du Code de l'Urbanisme.
- 6 - Le stationnement des caravanes isolées est réglementé par les articles R.111-47 à R 111-50, du Code de l'Urbanisme.
- 7 - L'ouverture des terrains aménagés de camping et de caravanage est réglementée par les articles R.111-32 à 35 du Code de l'Urbanisme ; ceux affectés à l'implantation d'habitations légères de loisirs dans le cadre des articles R.111-37 à 40 du Code de l'Urbanisme.

8 - Article R 151-21 du code de l'urbanisme : « Dans le cas d'un lotissement ou dans celui de la construction, sur une unité foncière ou sur plusieurs unités foncières contiguës, de plusieurs bâtiments dont le terrain d'assiette doit faire l'objet d'une division en propriété ou en jouissance, l'ensemble du projet est apprécié au regard de la totalité des règles édictées par le plan local d'urbanisme, sauf si le règlement de ce plan s'y oppose. »

- Lorsqu'une propriété est constituée d'une seule parcelle cadastrale, celle-ci représente « l'unité foncière ». Dans le cas de plusieurs parcelles cadastrales contiguës, même acquises par différents actes indépendants à plusieurs années d'intervalle, leur globalité constitue une « unité foncière ». En cas de cession de l'une d'entre elles, il y aura « division » devant faire l'objet, dans

certain cas, d'une nécessaire autorisation administrative, alors même qu'il n'y aurait aucune nécessité de division cadastrale. Confer articles L442-1 et R442-1 du code de l'urbanisme.

9 - Tous travaux ayant pour effet de détruire un élément paysager identifié par un P.L.U en application des articles L151-19 et L151-23 du code de l'urbanisme et non soumis à un régime d'autorisation doivent faire l'objet d'une autorisation préalable.

Les mares et plans d'eau existants à la date d'approbation du présent P.L.U sont protégés au titre du présent règlement, quelle que soit leur localisation (en zone urbaine ou en zone naturelle). Le remblaiement des mares et plans d'eau identifiés sur les documents graphiques (pièces n° 3) est donc interdit.

10 - Les constructions concernées par les dispositions de l'arrêté préfectoral de classement des infrastructures terrestres au regard du bruit peuvent être soumises à des normes relatives à l'isolement acoustique des bâtiments d'habitation et d'enseignement contre les bruits de l'espace extérieur (arrêté n° 99 DAI 1 CV n° 102 du 19 mai 1999, joint en annexe).

*

* *

TITRE II

DISPOSITIONS APPLICABLES AUX ZONES URBAINES

Art. R. 151-18. – Les zones urbaines sont dites « zones U ». Peuvent être classés en zone urbaine, les secteurs déjà urbanisés et les secteurs où les équipements publics existants ou en cours de réalisation ont une capacité suffisante pour desservir les constructions à implanter.

Le présent titre s'applique aux zones urbaines du P.L.U. qui sont les suivantes :

- Zone UA : centre historique du village
- Zone UB : quartiers d'extension à vocation dominante d'habitat pavillonnaire
- Zone UE : zone d'équipements collectifs
- Zone UX : sites d'activités artisanales, commerciales et de bureaux.

*

*

*

TITRE II

CHAPITRE I

DISPOSITIONS APPLICABLES A LA ZONE UA

CARACTERES ET VOCATION DE LA ZONE

Il s'agit du centre aggloméré existant du village, affecté essentiellement à l'habitat, aux services et activités, qui en sont le complément normal, notamment sur le plan commercial. Il présente une densité relativement forte et les constructions nouvelles sont, en général, édifiées au ras de l'alignement, par exemple le long de la Grande Rue et de la rue de Cannes.

Compte tenu du caractère rural dominant du bourg, les exploitations agricoles qui existent déjà pourront se développer normalement.

Cette zone comporte cinq secteurs :

- un secteur UAa, correspondant aux implantations les plus denses du village ;
- un secteur UAb, correspondant principalement à des fonds de parcelles bâties, de densité plus faible ;
- un secteur UAc, assorti de règles spécifiques d'implantation et correspondant à une propriété de faible densité ;
- un secteur UAd, assorti de règles spécifiques d'implantation et de superficie minimale des terrains, qui identifie un secteur densifiable rue Brette.
- un secteur UAj, de fonds de jardins, où seules les annexes sont autorisées.

SECTION I

ARTICLE UA.1 - INTERDICTION ET LIMITATION DE CERTAINS USAGES ET AFFECTATIONS DES SOLS, CONSTRUCTIONS ET ACTIVITES

Sont autorisés sans condition, au motif qu'ils ne sont ni interdits ni soumis à condition :

- Pour la destination « commerce et activités de service » :

Artisanat et commerce de détail.

Restauration.

Activités de services où s'effectue l'accueil d'une clientèle.

Hébergement hôtelier et touristique.

- Pour la destination « équipements d'intérêt collectif et services publics » :

Locaux et bureaux accueillant du public des administrations publiques et assimilés.

Locaux techniques et industriels des administrations publiques et assimilés.

Etablissements d'enseignement, de santé et d'action sociale.

- Pour la destination « autres activités des secteurs secondaire ou tertiaire » : bureaux.

*

*

*

Les demandes de défrichement (c'est-à-dire de déboisement) sont irrecevables dans les espaces boisés classés au titre de l'article L113-1 du code de l'urbanisme.

1.1 - Sont interdits : les modes d'occupation et d'utilisation du sol suivants :

- Pour la destination exploitation agricole et forestière : exploitation agricole, exploitation forestière.
- Pour la destination « habitation » : hébergement.
- Pour la destination « commerce et activités de service » : commerce de gros, cinémas.
- Pour la destination « équipements d'intérêt collectif et services publics » : salles d'art et de spectacles, équipements sportifs, autres équipements recevant du public.
- Pour la destination « autres activités des secteurs secondaire ou tertiaire » : industrie, entrepôts, centre congrès et d'exposition.

La construction de bâtiments à usage agricole qui seraient liés à un nouveau siège d'exploitation.

Les dépôts et stockages à l'air libre de ferrailles, gravats, épaves de véhicules.
L'ouverture des terrains aménagés de camping et de caravanes.
L'ouverture et l'exploitation de carrières et sablières.

Le stationnement des caravanes isolées au sens des articles R.111-37 à R 111-40, du Code de l'Urbanisme, ainsi que les groupes de caravanes.

Les éoliennes, qu'elles soient ou non de type hélicoïdal ou posées sur toiture.
La création d'activités constituant des installations classées.

- La démolition d'un élément bâti du paysage repéré au plan au titre des articles L151-19 et L151-23 du code de l'urbanisme, ainsi que les travaux ou modifications susceptibles de nuire à sa qualité.
- Les mares identifiées au plan de zonage en tant qu'éléments naturels à préserver ne peuvent en aucun cas être détruites (par comblement, remblaiement, drainage...). Toute modification de leur alimentation en eau est interdite.

1.2 - Sont soumis à conditions :

- Le permis de construire peut être refusé ou n'être accordé que sous réserve de l'observation de prescriptions spéciales si les constructions sont de nature, par leur localisation, à compromettre la conservation ou la mise en valeur d'un site ou de vestiges archéologiques.

- Le projet peut être refusé si, par sa situation ou son importance, il impose soit la réalisation par la commune d'équipements publics nouveaux hors de proportion avec ses ressources actuelles, soit un surcroît important des dépenses de fonctionnement des services publics.

- La présence d'un risque d'inondation lié aux remontées de nappes interdit la réalisation de sous-sols, sauf réalisation sous forme de cuvelage étanche.
- Pour les constructions et aménagements à implanter dans les secteurs exposés à un aléa des argiles (voir carte en annexe III), sont applicables les recommandations reportées en annexe II.
- La zone UA comporte aussi des secteurs humides de classe 3 (voir annexes IV du règlement) : avant tout projet, il conviendra de vérifier le caractère non humide de ces sites. Les projets concernant ces secteurs pourront être soumis aux procédures au titre de la loi sur l'Eau, afin de définir des mesures de protection appropriées en cas de zones humides avérées.

1.2.1 Les occupations et utilisations du sol suivantes ne sont admises que si elles respectent les conditions définies, le cas échéant selon les dispositions des orientations d'aménagement et de programmation :

- Dans le cas d'un lotissement ou dans celui de la construction, sur un même terrain, de plusieurs bâtiments dont le terrain d'assiette doit faire l'objet d'une division en propriété ou en jouissance, les règles édictées par le plan local d'urbanisme sont appréciées au regard de chaque parcelle issue de la division, en application des dispositions de l'article R151-21 du code de l'urbanisme, dernier alinéa.

- En application des dispositions de l'article L151-14 du code de l'urbanisme, aucun logement ne pourra présenter une superficie inférieure à 30 m² de surface de plancher.

- La reconstruction à l'identique d'un bâtiment, en application de l'article L.111-15 du code de l'urbanisme, à condition qu'il n'y ait pas changement de destination ou d'affectation.

- Les constructions édifiées à la suite d'une démolition et visibles du domaine public doivent en outre être d'un volume équivalent à celui des constructions démolies et leur aspect architectural en harmonie avec le bâtiment d'origine ou avec celui des immeubles avoisinants.

• Dans l'ensemble de la zone, hors secteur UAj :

- La création d'activités ne constituant pas des installations classées, à condition que celles-ci ne présentent pas de nuisances incompatibles avec le caractère résidentiel de la zone, ni d'incidence sur les besoins en voirie et réseaux.

- L'aménagement et l'extension mesurée des installations classées ou non, à condition que les travaux soient de nature à diminuer les nuisances et à améliorer l'aspect extérieur des constructions et installations, en concordance avec le voisinage.

- La démolition d'un bâtiment ou d'un mur de clôture existant à la date d'approbation du présent P.L.U. pourra être subordonnée à la reconstruction d'un bâtiment ou d'un mur de clôture de qualité architecturale équivalente, suivant les modalités fixées à l'article UA.4.2 ci-après.

• Dans le secteur UAj :

Seules les annexes et les piscines sont autorisées, avec 100 m² maximum d'emprise au sol globale, surface définie par propriété existante à la date d'approbation du présent P.L.U.

ARTICLE UA.1.2 - MIXITE FONCTIONNELLE ET SOCIALE.

UA.2.1 - Mixité des destinations ou sous-destinations au sein d'une construction ou d'une unité foncière.

Il n'est pas fixé de règle.

UA.2.2 - Majorations de volume constructible.

Il n'est pas fixé de règle.

UA.2.3 - Règles différenciées entre le rez-de-chaussée et les étages supérieurs des constructions.

Il n'est pas fixé de règle.

UA.2.4 - Quartiers dans lesquels doit être préservée ou développée la diversité commerciale.

Il n'est pas fixé de règle.

UA.2.5 - Majorations de volume constructible (habitations).

Il n'est pas fixé de règle.

SECTION II - CARACTERISTIQUES URBAINE, ARCHITECTURALE, ENVIRONNEMENTALE ET PAYSAGERE

ARTICLE UA.3 - VOLUMETRIE ET IMPLANTATION DES CONSTRUCTIONS

UA.3.1 - Emprise au sol.¹

Dans le cas d'un lotissement ou dans celui de la construction, sur une unité foncière ou sur plusieurs unités foncières contiguës, de plusieurs bâtiments dont le terrain d'assiette doit faire l'objet d'une division en propriété ou en jouissance, les règles édictées par le plan local d'urbanisme sont appréciées au regard de chaque parcelle issue de la division.

L'emprise au sol des constructions de toute nature ne peut excéder 70 % en secteur UA a, et 50 % en secteurs UA b, UA c et UA d.

- Dans l'ensemble de la zone, il n'est pas fixé de règle pour :
 - les équipements collectifs d'infrastructure ou de superstructure ;
 - la reconstruction de bâtiments détruits en tout ou partie à la suite d'un sinistre ;
 - la reconstruction de bâtiments ayant fait l'objet d'un permis de démolir ;
 - les aménagements des constructions existantes (avec ou sans changement de destination) ;
 - les extensions des constructions à usage commercial existantes à l'approbation du P.L.U ;
 - les extensions des autres constructions existantes à l'approbation du P.L.U, dans la limite d'une emprise au sol globale de 70 %.

Ces extensions s'effectueront dans le même prolongement que les constructions existantes, sur la parcelle ou sur une parcelle contiguë.

UA.3.2 - Hauteur maximale des constructions

- La hauteur d'une construction mesure la dimension verticale, prise depuis le point le plus bas du terrain naturel d'assiette de cette construction, jusqu'à son niveau le plus élevé, les ouvrages techniques et cheminées étant exclus.
- La hauteur totale des constructions nouvelles ne doit pas excéder 11 mètres. La hauteur des constructions nouvelles d'habitations ne doit pas excéder 3 niveaux, soit R + 1 + Comble, avec ou sans sous-sol.

Sauf adaptation spécifique, le niveau bas des rez-de-chaussée sera supérieur de 0,15 m par rapport au point le plus haut de l'alignement de la rue au droit de la construction, sans excéder 0,60 m par rapport au terrain naturel.

- Il n'est pas fixé de règle pour :
 - les équipements collectifs d'infrastructure ou de superstructure ;
 - la reconstruction, dans la limite de la hauteur initiale et dans les conditions fixées à l'article UA.1.2, de bâtiments détruits en tout ou partie à la suite d'un sinistre ou d'une démolition régulièrement autorisée ;

¹ Art. R 420-1. - L'emprise au sol au sens du présent livre est la projection verticale du volume de la construction, tous débords et surplombs inclus. Toutefois, les ornements tels que les éléments de modénature et les marquises sont exclus, ainsi que les débords de toiture lorsqu'ils ne sont pas soutenus par des poteaux ou des encorbellements.

- les aménagements (avec ou sans changement de destination) et extensions, dans la limite de la hauteur initiale, des constructions existantes sur la parcelle

UA.3.3 - Implantation des constructions par rapport aux voies et emprises publiques

Dans le cas d'un lotissement ou dans celui de la construction, sur une unité foncière ou sur plusieurs unités foncières contiguës, de plusieurs bâtiments dont le terrain d'assiette doit faire l'objet d'une division en propriété ou en jouissance, les règles édictées par le plan local d'urbanisme sont appréciées au regard de chaque parcelle issue de la division.

- Dans le secteur UA b et dans le secteur UA d :

Les constructions doivent être implantées dans une bande de 30 mètres définie soit par rapport à l'alignement actuel des voies de desserte, existantes à la date d'approbation du présent P.L.U. , soit par rapport à l'alignement des voies nouvelles.

Dans le secteur UA c :

Les constructions doivent être implantées dans une bande de 30 mètres définie par rapport à l'alignement actuel des voies de desserte, existantes à la date d'approbation du présent P.L.U.

- Dans l'ensemble de la zone :
- Les constructions doivent s'implanter soit au ras de l'alignement actuel ou futur des voies, soit en respectant une marge de reculement au moins égale à 5 mètres. Elle est réduite à 3 mètres en secteur UAd. Cette marge pourra être portée à 7 mètres au droit des portes de garages.

Dans la Grande Rue, la rue de Montereau, la rue Brette, la rue de Montmachoux et la rue de Cannes, les façades principales seront implantées parallèlement à l'alignement.

A l'intersection de deux voies et afin de ménager une bonne visibilité, les constructions et clôtures respecteront un pan coupé de caractéristiques adaptées à la configuration du carrefour.

Les équipements collectifs d'infrastructure ou de superstructure s'implanteront soit à l'alignement, soit en retrait d'au moins 1 m par rapport à l'alignement et avec une orientation différente.

- Il n'est pas fixé de règle pour :
 - la reconstruction, suivant l'implantation initiale ou sur un nouvel alignement et dans les conditions fixées à l'article UA.1.2, de bâtiments détruits en tout ou partie à la suite d'un sinistre ou d'une démolition régulièrement autorisée ;
 - la construction d'annexes à usage de loisirs telles que les piscines et aires de jeux ;
 - les aménagements (avec ou sans changement de destination) et extensions en prolongement des constructions existantes ou sur un nouvel alignement.

UA.3.4 - Implantation des constructions par rapport aux limites séparatives de propriétés

Dans le cas d'un lotissement ou dans celui de la construction, sur une unité foncière ou sur plusieurs unités foncières contiguës, de plusieurs bâtiments dont le terrain d'assiette doit faire l'objet d'une division en propriété ou en jouissance, les règles édictées par le plan local d'urbanisme sont appréciées au regard de chaque parcelle issue de la division.

- A moins qu'elle ne soit édiflée en limite séparative, toute construction devra respecter par rapport à ladite limite une distance au moins égale à la moitié de sa hauteur totale, avec un minimum de 8 mètres en cas de façade comportant une ou plusieurs baies en vue directe et de 3 mètres dans le cas contraire, ou si toutefois ces baies présentent une superficie totale inférieure à 1 m² par façade, chacune ne pouvant excéder 0,5 m².

Dans le secteur UA d, la distance de 8 mètres est réduite à 4 mètres en cas de façade comportant une ou plusieurs baies en vue directe.

Seules les façades aveugles sont admises en limite séparative.

Les équipements collectifs d'infrastructure ou de superstructure pourront s'implanter soit en limite séparative, soit en retrait d'au moins un mètre par rapport à ladite limite.

Les annexes non affectées à l'habitat ou à l'activité seront implantées au-delà de la façade arrière de la construction principale, implantation appréciée par rapport à l'alignement de la voie de desserte de la propriété, et soit en limite séparative, soit à un mètre cinquante minimum des limites séparatives.

Pour les terrains situés à l'angle de deux voies, cette règle sera respectée pour l'une au moins des façades arrières.

- Il n'est pas fixé de règle pour :
 - la reconstruction, suivant l'implantation initiale ou sur un nouvel alignement et dans les conditions fixées à l'article UA.1.2, de bâtiments détruits en tout ou partie à la suite d'un sinistre ou d'une démolition régulièrement autorisée ;
 - les aménagements (avec ou sans changement de destination) et extensions en prolongement des constructions existantes sur la parcelle ou sur une parcelle contiguë.

UA.3.5 - Implantation des constructions par rapport aux autres constructions sur une même propriété

Dans le cas d'un lotissement ou dans celui de la construction, sur une unité foncière ou sur plusieurs unités foncières contiguës, de plusieurs bâtiments dont le terrain d'assiette doit faire l'objet d'une division en propriété ou en jouissance, les règles édictées par le plan local d'urbanisme sont appréciées au regard de chaque parcelle issue de la division.

Une distance au moins égale à 8 mètres est imposée entre deux bâtiments non contigus dont l'un au moins comporte une ou plusieurs baies en vue directe. Cette distance est ramenée à 3 mètres dans le cas contraire ou si ces baies présentent une superficie totale inférieure à 1 m² par façade, chacune ne pouvant excéder 0,5 m².

Il n'est pas fixé de distance minimale entre une construction principale et une annexe.

Dans le secteur UA d, la distance de 8 mètres est réduite à 4 mètres en cas de façade comportant une ou plusieurs baies en vue directe.

ARTICLE UA.4 - QUALITE URBAINE, ARCHITECTURALE, ENVIRONNEMENTALE ET PAYSAGERE

UA.4.1 - Règles volumétriques pour insertion dans le contexte, en lien avec les bâtiments contigus

Dans les secteurs déjà partiellement bâtis, présentant une unité d'aspect l'autorisation de construire à une hauteur supérieure à la hauteur moyenne des constructions avoisinantes peut être refusée ou subordonnée à des prescriptions particulières.

UA.4.2 - Caractéristiques architecturales des façades et toitures des constructions ainsi que des clôtures

Les dénominations de matériaux, autorisés, recommandés ou interdits dans le présent article doivent être entendues comme désignant le matériau lui-même ou tout autre matériau présentant le même aspect.

Les constructions en bardage ou ossature bois sont autorisées, à condition que les éléments constructifs soient de dimension modeste et que les chaînages d'angle soient ajustés sans débord.

Les constructions doivent présenter un aspect compatible avec le caractère ou l'intérêt des lieux avoisinants, des sites et des paysages.

Toitures

Les combles et toitures doivent présenter une simplicité de volume et une unité de conception.

Les constructions doivent comporter une toiture à pentes. Celle-ci sera composée d'un ou plusieurs éléments à un ou plusieurs versants dont la pente sera supérieure à 35°, et ne comportant aucun débord sur les pignons.

Les toitures seront recouvertes par de la petite tuile plate (65 /80 au mètre carré).

Les annexes accolées ou non pourront être couvertes par une toiture de pente inférieure à 35° et présenteront une hauteur inférieure à 3,5 mètres en cas de toiture à une pente.

Toutefois les toitures à la Mansart sont autorisées, avec des pentes de versants différentes et des matériaux de couvertures différents de la tuile.

Parements extérieurs

Les différents murs d'un bâtiment ou d'un ensemble de bâtiments, aveugles ou non, visibles ou non d'une voie publique, doivent présenter un aspect et une couleur en harmonie avec les constructions avoisinantes. Le nuancier du CAUE est joint à cet effet au présent règlement.

L'emploi à nu sans enduit de matériaux destinés à être recouverts (carreaux de plâtre, brique creuse, parpaing etc.) est interdit. Les volets seront sans écharpe.

Les imitations telles que faux bois, fausses briques ou fausses pierres sont interdites.

Les couleurs des matériaux de parement et des peintures extérieures doivent s'harmoniser entre elles et ne pas porter atteinte au caractère ou à l'intérêt des lieux avoisinants.

Les annexes aux habitations, non affectées à l'habitat ou aux activités, seront réalisées de préférence en maçonnerie et présenteront une qualité d'aspect compatible avec les caractéristiques de l'environnement construit.

Clôtures

Tant en bordure des voies qu'entre les propriétés, les clôtures devront être conçues de manière à s'harmoniser avec la ou les constructions existantes sur la propriété ou dans le voisinage immédiat.

Elles devront constituer des ensembles homogènes composés de préférence de haies vives doublées ou non de grillage, de maçonnerie pleine, de grillages, barreaudages, lisses horizontales, murets surmontés ou non de grillage.

Les piliers intermédiaires devront être de proportions discrètes.

L'emploi de plaques de béton est prohibé, de même que les claustras sous forme de panneaux de bois.

La hauteur totale de la clôture n'excèdera pas 2 mètres. Les hauteurs seront mesurées côté rue mais éléments de portail non compris.

Les clôtures sur rue telles que : cannisses synthétiques ou naturelles, toiles, grillage nu, tubulaire, panneaux de béton entre potelets, et d'une manière générale, toutes clôtures "décoratives" sont interdites. Les grilles en fer forgé sont admises à condition que le dessin de la grille soit situé dans le même plan que la clôture.

En cas de terrain en pente, des décalages de niveau seront effectués à intervalles réguliers, de manière à respecter les hauteurs maximales définies ci-dessus en tout point de la clôture.

Les éléments de maçonnerie seront posés horizontalement.

Les murs de clôture en maçonnerie pleine, implantés à l'alignement des voies et existants à la date d'approbation du présent P.L.U, doivent être conservés et, le cas échéant, reconstruits sur l'alignement actuel ou futur. Seuls sont autorisés les percements de baies (portails ou autres), pour l'accès ou la vue sur la parcelle, ainsi que l'édification de constructions sur le même alignement et l'arasement partiel, par exemple pour constituer un mur-bahut surmonté d'une grille.

Les clôtures édifiées à l'alignement respecteront les dispositions d'implantation prévues à l'article UA.3.3.

Dispositions diverses

L'aménagement de bâtiments existants à usage industriel, artisanal ou commercial sera subordonné au respect des dispositions du présent article.

Les citernes non enterrées de combustibles seront implantées de manière à n'être pas visibles de la voie publique.

Chacune des dispositions du présent article pourra ne pas être imposée en cas d'extension à une construction existante, réalisée dans le même style architectural, ou s'il s'agit d'un projet utilisant des techniques bioclimatiques, ainsi que les énergies renouvelables (maisons passives, à énergie positive, etc.).

Les ouvrages techniques de production d'énergie, tels que panneaux solaires et climatisation, ne présenteront pas de saillies en toiture ou en façade. Les échangeurs thermiques seront implantés de manière à ne pas être visibles depuis la voie publique.

Pour les vérandas, verrières ou baies vitrées, ainsi que les piscines couvertes, les dispositions relatives aux pentes de toitures et aux parements extérieurs pourront ne pas être imposées.

UA.4.3 - Performances énergétiques et environnementales.

Les constructions devront prendre en compte tout ou partie des objectifs du développement durable et de la préservation de l'environnement suivants, tout en s'inscrivant en harmonie avec le paysage urbain existant :

- utiliser les matériaux renouvelables, récupérables et recyclables ; intégrer des dispositifs de récupération de l'eau de pluie,
- prévoir une isolation thermique qui limite les déperditions l'hiver et les apports de chaleur l'été, pour réduire les consommations d'énergie,

- utiliser des énergies renouvelables, solaires (utilisation passive et active de l'énergie solaire), géothermie, etc. et des énergies recyclées,
- orienter les bâtiments pour favoriser la récupération des apports solaires et valoriser la lumière naturelle, afin de limiter les dépenses énergétiques.

UA.4.4 - Prise en compte des risques d'inondation et de submersion.

La hauteur du niveau bas des rez-de-chaussée respectera les dispositions de l'article 3.2. ci-avant.

Les sous-sols sont autorisés sous réserve, en cas de nécessité constatée par le pétitionnaire, de la réalisation d'un cuvelage étanche.

ARTICLE UA.5 - TRAITEMENT ENVIRONNEMENTAL ET PAYSAGER DES ESPACES NON BATIS ET ABORDS DES CONSTRUCTIONS

UA.5.1 - Coefficient de biotope.

Il n'est pas fixé de règle.

UA.5.2 - Espaces libres et plantations, aires de jeux et de loisir.

- Espaces boisés classés

Les espaces boisés classés figurant au plan sont soumis aux dispositions de l'article L.113-1 du code de l'urbanisme. Les plantations d'alignement repérées au plan de zonage doivent être préservées.

- Plantations

Les espaces libres non bâtis et non occupés par des aires de stationnement doivent être plantés.

Les aires de stationnement doivent être plantées à raison d'un arbre de haute tige pour quatre places de stationnement.

Les plantations seront choisies parmi les essences locales recommandées en annexe au présent règlement. L'utilisation des espèces invasives mentionnées dans cette annexe est exclue.

Les plantations dont la hauteur dépasse deux mètres ne sont autorisées qu'à une distance minimale de deux mètres de la limite séparative ; une distance minimale de 0,5 mètre devant être respectée dans le cas contraire.

Pour toute propriété, construite ou issue d'une division parcellaire après la date d'approbation du présent P.L.U, une surface au moins égale à 30 % de la superficie du terrain sera maintenue non imperméabilisée, libre de construction comme de circulation. Les parkings filtrants sont toutefois compris dans cette superficie à hauteur de 50%. Cette règle ne s'applique pas aux extensions, dans la limite globale de 40 m² d'emprise au sol par propriété existante à la date d'approbation du P.L.U.

UA.5.3 - Emplacements réservés aux espaces verts (ou) nécessaires aux continuités écologiques.

Il n'est pas fixé de règle.

UA.5.4 - Espaces et secteurs contribuant aux continuités écologiques.

Il n'est pas fixé de règle.

UA.5.5 - Eléments de paysage et travaux précédés d'une déclaration préalable, délivrance d'un permis de démolir

Toute intervention sur les éléments de la trame paysagère identifiés sur les documents graphiques doit faire l'objet d'une déclaration préalable et ces éléments doivent être conservés ou remplacés.

UA.5.6 - Terrains et espaces inconstructibles en zone urbaine.

Il n'est pas fixé de règle.

UA.5.7 - Installations nécessaires à la gestion des eaux pluviales et du ruissellement.

Les mares, noues et fossés ainsi que le ru d'Esmans, seront conservés et entretenus, au regard de leur rôle régulateur sur le plan hydrologique. La création de mares, noues et fossés est recommandée.

UA.5.8 - Caractéristiques des clôtures pour continuités écologiques ou l'écoulement des eaux.

Il n'est pas fixé de règle.

ARTICLE UA.6 - STATIONNEMENT

1 - Principes

Le stationnement des véhicules de toute nature correspondant aux besoins des constructions et installations nouvelles, doit être assuré au-dehors de la voie publique.

Il devra être réalisé, à l'occasion de toute construction ou installation nouvelle, des aires de stationnement sur le terrain propre à l'opération et selon les normes fixées au § 2 ci-après du présent article.

Cette obligation s'applique en cas de changement de destination, ainsi qu'en cas de construction ou d'aménagement de logements multiples (plusieurs logements dans un même bâtiment, avec ou sans parties communes) ou d'individuels accolés.

Cette obligation n'est pas applicable aux aménagements ou aux extensions modérées de la surface de plancher des constructions existantes, si leur affectation reste inchangée et si le nombre de logements n'est pas augmenté.

Le constructeur peut toutefois : être autorisé à réaliser sur un autre terrain situé dans un rayon maximum de 300 mètres, les surfaces de stationnement qui lui font défaut, à condition que soit apportée la preuve de leur réalisation effective, en application de l'article L151-33 du code de l'urbanisme.²

Chaque emplacement dans une aire collective, doit présenter une accessibilité satisfaisante et doit répondre aux caractéristiques minimales suivantes :

² *Lorsque le règlement impose la réalisation d'aires de stationnement pour les véhicules motorisés, celles-ci peuvent être réalisées sur le terrain d'assiette ou dans son environnement immédiat.*

Lorsque le bénéficiaire du permis ou de la décision de non-opposition à une déclaration préalable ne peut pas satisfaire aux obligations résultant du premier alinéa, il peut être tenu quitte de ces obligations en justifiant, pour les places qu'il ne peut réaliser lui-même, soit de l'obtention d'une concession à long terme dans un parc public de stationnement existant ou en cours de réalisation et situé à proximité de l'opération, soit de l'acquisition ou de la concession de places dans un parc privé de stationnement répondant aux mêmes conditions.

Lorsqu'une aire de stationnement a été prise en compte dans le cadre d'une concession à long terme ou d'un parc privé de stationnement, au titre des obligations prévues aux articles L. 151-30 et L. 151-32, elle ne peut plus être prise en compte, en tout ou en partie, à l'occasion d'une nouvelle autorisation.

- longueur : 5 mètres
- largeur : 2,5 mètres
- dégagement : 6 x 2,5 mètres soit une surface moyenne de 27,5 mètres carrés par emplacement, dégagements compris.

En cas de garage en sous-sol, la pente d'accès sera conçue pour que la cote de nivellement à l'alignement futur de la propriété soit supérieure de 0,15 m à celle de l'axe de la voie de desserte. La pente, dans les cinq premiers mètres à compter de l'alignement, ne devra pas excéder 5 %.

2 - Nombre d'emplacements

La norme applicable aux constructions ou établissements non prévus ci-dessous est celle à laquelle ces établissements sont le plus directement assimilables. Les constructions nouvelles à usage d'activités prévoiront des dispositifs de recharge des véhicules électriques, vélos compris.

Nonobstant les dispositions qui suivent, les constructions de nature et d'importance exceptionnelles pourront faire l'objet de normes différentes, pour autant que le nombre de places permette le stationnement des véhicules hors de la voie publique, et notamment dans le cadre des dispositions de l'article L151-35 du code de l'urbanisme.³

Trois places d'hébergement d'un établissement d'hébergement pour personnes âgées dépendantes ou d'une résidence universitaire équivalent à un logement. Lorsque le quotient résultant de l'application du précédent alinéa donne un reste, celui-ci n'est pas pris en compte.

- Selon la réglementation (arrêté du 1er août 2006), 2% du nombre de places d'un parking, arrondis à l'unité supérieure, doivent être réservées aux personnes à mobilité réduite. Au-delà de 500 places, le nombre d'emplacements ne peut être inférieur à 10 et est fixé par un arrêté municipal.

Un stationnement sécurisé des vélos sera réalisé aux abords des équipements collectifs, commerciaux, d'activités et autres lieux de travail.

En outre le stationnement des véhicules hybrides et électriques respectera les dispositions des articles R111-14-2 et R111-14-3 du Code de la Construction et de l'Habitation.

Lotissements, opérations de constructions groupées :

Il sera créé une place de stationnement banalisée par lot ou parcelle privative, en stationnement longitudinal sur voirie ou en aires de stationnement, en un ou plusieurs sites.

Construction à usage d'habitation individuelle :

Il sera créé au moins :

- deux places de stationnement par logement d'une superficie inférieure ou égale à 120 mètres carrés de Surface de plancher ;

³ *Il ne peut, nonobstant toute disposition du plan local d'urbanisme, être exigé pour les constructions destinées à l'habitation mentionnées aux 1° à 3° de l'article L. 151-34 la réalisation de plus d'une aire de stationnement par logement. Toutefois, lorsque les logements mentionnées aux 1° à 3° de l'article L. 151-34 sont situés à moins de cinq cents mètres d'une gare ou d'une station de transport public guidé ou de transport collectif en site propre et que la qualité de la desserte le permet, il ne peut, nonobstant toute disposition du plan local d'urbanisme, être exigé la réalisation de plus de 0,5 aire de stationnement par logement.*

L'obligation de réaliser des aires de stationnement n'est pas applicable aux travaux de transformation ou d'amélioration de bâtiments affectés à des logements locatifs financés avec un prêt aidé par l'Etat, y compris dans le cas où ces travaux s'accompagnent de la création de surface de plancher, dans la limite d'un plafond fixé par décret en Conseil d'Etat. (...)

- au-delà de 120 m² de surface de plancher, une place supplémentaire pourra être imposée, par tranche supplémentaire de 20 m².

La place de stationnement à l'air libre doit être distincte de l'accès à la place couverte, hormis dans le cas où la construction est édifiée à la fois à l'alignement et d'une limite séparative latérale à l'autre.

Ces dispositions ne sont pas applicables aux constructions à usage locatif bénéficiant d'aides de l'État, en application de l'article L151-35 du code de l'urbanisme.

Constructions à usage d'habitat collectif :

Pour chaque logement collectif de deux pièces ou plus, il sera réalisé au moins 2 places de stationnement minimum, de préférence en sous-sol. Si le logement est un studio, le ratio minimum sera d'une place de stationnement par logement.

Ces dispositions ne sont pas applicables aux constructions à usage locatif bénéficiant d'aides de l'État, en application de l'article L151-35 du code de l'urbanisme.

Pour les bâtiments à usage principal d'habitation collective, l'espace destiné au stationnement sécurisé des vélos doit avoir une surface minimale de 0,75 m² par logement de 2 pièces ou moins, de 1,5 m² par logement de 3 pièces et plus, avec une surface minimale totale de 3 m².

- Constructions à usage de bureaux :

Il sera créé au moins une place de stationnement par tranche entamée de 55 m² de surface de plancher.

Toutefois, il pourra ne pas être exigé de places de stationnement si la surface de plancher affectée à usage de bureau n'excède pas 55 m² dans une même construction.

Pour les bâtiments neufs à usage principal de bureau, l'espace destiné au stationnement sécurisé des vélos doit avoir une surface minimale de 1,5 m² pour 100 m² de surface de plancher.

Pour les bâtiments existants à usage principal de bureau comprenant un parc de stationnement d'accès réservé aux salariés d'une capacité de stationnement supérieure ou égale à 20 places, un espace destiné au stationnement sécurisé des vélos d'une surface minimale de 1,5 m² pour 100 m² de surface de plancher doit être aménagé.

- Construction à usage d'activités artisanales :

Il sera créé au moins une place de stationnement par tranche entamée de 50 m² de surface de plancher.

En outre, il devra être aménagé une surface suffisante pour le stationnement et l'évolution des camions et véhicules utilitaires divers.

Pour les activités de plus de 500 m² de surface de plancher, ainsi que pour les industries, il sera réalisé a minima une place de stationnement sécurisé des vélos pour 10 employés, et pour les véhicules électriques. Le stationnement des visiteurs sera également prévu.

- Construction à usage commercial :

Il sera créé au moins 2,5 places de stationnement par tranche entamée de 100 mètres carrés de surface de l'établissement.

Toutefois, il pourra ne pas être exigé de places de stationnement si la surface de plancher affectée à usage commercial est inférieure à 40 m² dans une même construction.

Cette norme sera adaptée en fonction de la nature du commerce et des besoins en stationnement qu'il est susceptible d'entraîner.

Pour les commerces de plus de 500 m² de surface de plancher, il sera réalisé a minima une place de stationnement sécurisé des vélos pour 10 employés, et pour les véhicules électriques. Le stationnement des visiteurs sera également prévu.

Hôtels, restaurants :

Il doit être aménagé au moins une place de stationnement pour : 10 m² de salle de restaurant ; une chambre d'hôtel.

Dans le cas d'établissements d'enseignement :

Il sera créé au moins :

- pour les établissements du premier degré une place de stationnement par classe ;
- pour les établissements du second degré et les maternelles, le nombre est porté à deux par classe.

Ces établissements doivent en outre comporter une aire de stationnement pour les véhicules à deux roues et pour les véhicules électriques.

Pour les équipements scolaires, il sera réalisé a minima une place de stationnement sécurisé des vélos pour 8 à 12 élèves (écoles primaires, collèges, lycées, universités et autres).

SECTION III - EQUIPEMENT ET RESEAUX

ARTICLE UA.7 - DESSERTE PAR LES VOIES PUBLIQUES OU PRIVEES

Le projet peut être refusé sur des terrains qui ne seraient pas desservis par des voies publiques ou privées dans des conditions répondant à son importance ou à la destination des constructions ou des aménagements envisagés, et notamment si les caractéristiques de ces voies rendent difficile la circulation ou l'utilisation des engins de lutte contre l'incendie.

Il peut également être refusé ou n'être accepté que sous réserve de prescriptions spéciales si les accès présentent un risque pour la sécurité des usagers des voies publiques ou pour celle des personnes utilisant ces accès. Cette sécurité doit être appréciée compte tenu, notamment, de la position des accès, de leur configuration ainsi que de la nature et de l'intensité du trafic.

Le permis ou la décision prise sur la déclaration préalable peut imposer la réalisation de voies privées ou de tous autres aménagements particuliers nécessaires au respect des conditions de sécurité mentionnées à l'alinéa ci-dessus.

Toute opération doit prendre le minimum d'accès sur les voies publiques. En particulier, lorsque le terrain est desservi par plusieurs voies, les constructions peuvent n'être autorisées que sous réserve que l'accès soit établi sur la voie où la gêne pour la circulation sera la moindre.

- Pour être constructible, un terrain doit avoir un accès à une voie publique ou privée ouverte à la circulation automobile et en état de viabilité.

Un chemin rural non viabilisé ne peut être considéré comme voie de desserte pour qu'un terrain soit constructible.

Cet accès devra présenter une largeur de façade directe sur rue, jusqu'au droit de la construction à édifier, au moins égale à 6 mètres.

Une servitude de passage (ou un "passage commun") ne peut constituer l'accès d'un terrain pour qu'il soit constructible, ni entrer dans le calcul de la largeur de façade sur rue définie ci-dessus.

En cas de réalisation d'une voie privée, celle-ci devra présenter une largeur d'emprise au moins égale à 6 mètres, et respecter les prescriptions des catalogues de structures de chaussées, en fonction de son usage.

Les accès doivent être adaptés à l'opération et aménagés de façon à apporter la moindre gêne à la circulation publique.

Les accès ne doivent pas entraîner de modification dans le niveau initial de la chaussée, ni des trottoirs, sauf accord du gestionnaire de la voirie.

Les créations et modifications de voies (hors agglomération comme en agglomération) se raccordant sur la voirie départementale sont soumises à l'accord préalable du gestionnaire de voirie.

Concernant la collecte des déchets, sont applicables les dispositions réglementaires de la collectivité compétente.

ARTICLE UA.8 - DESSERTE PAR LES RESEAUX

1 - Alimentation en eau potable

Toute construction ou installation nouvelle qui, par sa destination, implique une utilisation d'eau potable doit être alimentée par branchement à un réseau collectif de distribution sous pression présentant des caractéristiques suffisantes.

2 - Assainissement

Seules les eaux usées peuvent être rejetées dans le réseau collectif.

a) Eaux usées - Le branchement à un réseau collectif d'assainissement de caractéristiques appropriées est obligatoire pour toute construction ou installation engendrant des eaux usées.

Toutefois, en l'absence d'un tel réseau ou en cas d'impossibilité technique grave de s'y raccorder, toutes les eaux usées devront être dirigées par des canalisations souterraines sur des dispositifs autonomes de traitement et d'évacuation conformes à la réglementation sanitaire et aux éventuelles contraintes particulières qui pourraient être imposées par les services compétents en fonction de la nature du sol ou du sous-sol.

Ces dispositifs devront être conçus de manière à pouvoir être mis hors circuit lorsque la construction sera directement raccordée au réseau quand il sera réalisé.

Toute évacuation des eaux ménagères ou des effluents non traités dans les fossés, cours d'eau et égouts pluviaux est interdite.

Le rejet dans le réseau collectif des eaux résiduaires industrielles, s'il est autorisé, pourra être soumis à des conditions particulières et notamment à un pré-traitement.

Sources et puits : Tout élément existant de captage et de canalisation de source est protégé au titre de l'article L151-19 du code de l'urbanisme.

b) Eaux pluviales - Les aménagements réalisés sur un terrain ne doivent pas faire obstacle au libre écoulement des eaux pluviales (articles 640 et 641 du code civil). Le rejet de ces eaux en rivière doit faire l'objet de l'autorisation des services compétents.

Si la disposition des bâtiments le permet, les eaux de ruissellement et de toiture seront recueillies et infiltrées sur la propriété. Dans le cas contraire et s'il existe un réseau public apte à recueillir les eaux pluviales, les aménagements sur le terrain devront garantir leur évacuation dans ledit réseau, ou sinon dans les caniveaux de la chaussée.

Dans tous les cas, les rejets seront limités à celui constaté avant l'aménagement. L'infiltration de l'eau de pluie doit être faite au plus près de l'endroit où elle tombe lorsque cela est techniquement possible. Des techniques alternatives peuvent être employées, telles que des noues ou des puits filtrants, visant à limiter les volumes d'eaux de ruissellement collectés.

Les projets neufs ou de renouvellement urbain du domaine public ou privé doivent étudier et mettre en œuvre des techniques permettant d'approcher un rejet nul d'eau pluviale dans les réseaux du moins pour les pluies courantes (période de retour de quelques jours à quelques mois).

- 3 - Desserte téléphonique, numérique et électrique

Le raccordement des constructions aux réseaux téléphonique, numérique et électrique devra être en souterrain jusqu'à la limite du domaine public en un point à déterminer en accord avec les services gestionnaires.

Dans les opérations d'ensemble, la desserte des réseaux intérieurs doit être enterrée.

L'autorité compétente pourra exiger des compteurs d'eau et d'électricité séparés, à raison d'un compteur par réseau et par logement.

*

*

*

TITRE II

CHAPITRE II

DISPOSITIONS APPLICABLES A LA ZONE UB

CARACTERES ET VOCATION DE LA ZONE

Il s'agit d'une zone vouée principalement à l'habitat individuel discontinu, créée en grande partie par des habitations et lotissements anciens ou récents, mais présentant une certaine qualité d'ensemble et une homogénéité qu'il convient de maintenir.

Les activités existantes pourront être confortées et développées, et de nouvelles activités artisanales ou peu nuisantes pourront y être implantées de façon diffuse.

Cette zone comporte **cinq** secteurs :

- UB a, d'habitations diffuses et correspondant au lotissement "la Porte des Ormes";
- UB b, correspondant aux lotissements des "Grands Champs" ;
- UB c, de prescriptions architecturales particulières (dans les périmètres des Monuments Historiques) ;
- UB d, où des modalités d'accès particulières sont autorisées.
- UBj, de fonds de jardins, où seules les annexes sont autorisées.

Les constructions exposées au bruit des RD 606 et 605 (ex RN 6 et 105) ou de la ligne SNCF Paris Lyon seront soumises à des normes d'isolation phonique, conformément aux dispositions de l'arrêté préfectoral de classement des infrastructures terrestres au regard du bruit (arrêté n° 99 DAI 1 CV n° 102 du 19 mai 1999, en annexe).

SECTION I

ARTICLE UB.1 - INTERDICTION ET LIMITATION DE CERTAINS USAGES ET AFFECTATIONS DES SOLS, CONSTRUCTIONS ET ACTIVITES

Sont autorisés sans condition, au motif qu'ils ne sont ni interdits ni soumis à condition :

- Pour la destination « habitation » : hébergement.
- Pour la destination « commerce et activités de service » :
Commerce de détail.
Restauration.
Activités de services où s'effectue l'accueil d'une clientèle.
Hébergement hôtelier et touristique.
- Pour la destination « équipements d'intérêt collectif et services publics » :
Locaux et bureaux accueillant du public des administrations publiques et assimilés.
Locaux techniques et industriels des administrations publiques et assimilés.
Établissements d'enseignement, de santé et d'action sociale.
Équipements sportifs.
- Pour la destination « autres activités des secteurs secondaire ou tertiaire » : bureaux.

*

* *

Les demandes de défrichement (c'est-à-dire de déboisement) sont irrecevables dans les espaces boisés classés au titre de l'article L113-1 du code de l'urbanisme, ainsi que dans le périmètre de protection des Monuments Historiques (confer page 128 du présent document).

1.1 - Sont interdits : les modes d'occupation et d'utilisation du sol suivants :

- Pour la destination « exploitation agricole et forestière » : exploitation agricole, exploitation forestière.
- Pour la destination « commerce et activités de service » : commerce de gros, cinémas, ainsi que l'artisanat à l'exception des cas visés à l'article 1.2 ci-dessous
- Pour la destination « équipements d'intérêt collectif et services publics » : salles d'art et de spectacles, autres équipements recevant du public.
- Pour la destination « autres activités des secteurs secondaire ou tertiaire » : industrie, entrepôts (sauf extension de l'existant), centre congrès et d'exposition.

L'ouverture des terrains aménagés de camping et de caravanes.

Les dépôts et stockages à l'air libre de ferrailles, gravats, épaves de véhicules.

Le stationnement des caravanes isolées au sens des articles R.111-37 à R 111-40, du Code de l'Urbanisme, ainsi que les groupes de caravanes.

L'ouverture et l'exploitation de carrières et sablières.

Les éoliennes, qu'elles soient ou non de type hélicoïdal ou posées sur toiture.

La création d'activités constituant des installations classées.

- La démolition d'un élément bâti du paysage repéré au plan au titre des articles L151-19 et L151-23 du code de l'urbanisme, ainsi que les travaux ou modifications susceptibles de nuire à sa qualité.
- Toute construction ou installation nouvelle devra respecter une distance minimale de 6 mètres par rapport au rebord du ruisseau d'Esmans.

1.2 - Sont soumis à conditions :

- Le permis de construire peut être refusé ou n'être accordé que sous réserve de l'observation de prescriptions spéciales si les constructions sont de nature, par leur localisation, à compromettre la conservation ou la mise en valeur d'un site ou de vestiges archéologiques.

- Le projet peut être refusé si, par sa situation ou son importance, il impose soit la réalisation par la commune d'équipements publics nouveaux hors de proportion avec ses ressources actuelles, soit un surcroît important des dépenses de fonctionnement des services publics.

- La présence d'un risque d'inondation lié aux remontées de nappes interdit la réalisation de sous-sols, sauf réalisation sous forme de cuvelage étanche.

- Pour les constructions et aménagements à implanter dans les secteurs exposés à un aléa des argiles (voir carte en annexe III), sont applicables les recommandations reportées en annexe II.

- La zone UB comporte aussi des secteurs humides de classe 3 (voir annexes IV du règlement) : avant tout projet, il conviendra de vérifier le caractère non humide de ces sites. Les projets concernant ces secteurs pourront être soumis aux procédures au titre de la loi sur l'Eau, afin de définir des mesures de protection appropriées en cas de zones humides avérées.

1.2.1 Les occupations et utilisations du sol suivantes ne sont admises que si elles respectent les conditions définies, le cas échéant selon les dispositions des orientations d'aménagement et de programmation :

- Dans le cas d'un lotissement ou dans celui de la construction, sur un même terrain, de plusieurs bâtiments dont le terrain d'assiette doit faire l'objet d'une division en propriété ou en jouissance, les règles édictées par le plan local d'urbanisme sont appréciées au regard de chaque parcelle issue de la division, en application des dispositions de l'article R151-21 du code de l'urbanisme, dernier alinéa.
- En application des dispositions de l'article L151-14 du code de l'urbanisme, aucun logement ne pourra présenter une superficie inférieure à 30 m² de surface de plancher.
- La reconstruction à l'identique d'un bâtiment, en application de l'article L.111-15 du code de l'urbanisme, à condition qu'il n'y ait pas changement de destination ou d'affectation.
- Les constructions édifiées à la suite d'une démolition et visibles du domaine public doivent en outre être d'un volume équivalent à celui des constructions démolies et leur aspect architectural en harmonie avec le bâtiment d'origine ou avec celui des immeubles avoisinants.
- Dans l'ensemble de la zone, hors secteur UBj :

- Pour la destination « commerce et activités de service » : artisanat, sous réserve de présenter des caractéristiques de service à la personne.

- L'aménagement et l'extension mesurée des installations classées ou non, à condition que les travaux soient de nature à diminuer les nuisances et à améliorer l'aspect extérieur des constructions et installations, en concordance avec le voisinage : suppression des dépôts à l'air libre, paysagement des abords des constructions, etc.
- La démolition d'un bâtiment ou d'un mur de clôture existant à la date d'approbation du présent P.L.U pourra être subordonnée à la reconstruction d'un bâtiment ou d'un mur de clôture de qualité architecturale équivalente, suivant les modalités fixées à l'article UB.4.2 ci-après.
- Dans le secteur UBj :

Seules les annexes et les piscines sont autorisées, avec 100 m² maximum d'emprise au sol globale, surface définie par propriété existante à la date d'approbation du présent P.L.U.

ARTICLE UB.2 - MIXITE FONCTIONNELLE ET SOCIALE.

UB.2.1 - Mixité des destinations ou sous-destinations au sein d'une construction ou d'une unité foncière.

Il n'est pas fixé de règle.

UB.2.2 - Majorations de volume constructible.

Il n'est pas fixé de règle.

UB.2.3 - Règles différenciées entre le rez-de-chaussée et les étages supérieurs des constructions.

Il n'est pas fixé de règle.

UB.2.4 - Quartiers dans lesquels doit être préservée ou développée la diversité commerciale.

Il n'est pas fixé de règle.

UB.2.5 - Majorations de volume constructible (habitations).

Il n'est pas fixé de règle.

SECTION II - CARACTERISTIQUES URBAINE, ARCHITECTURALE, ENVIRONNEMENTALE ET PAYSAGERE

ARTICLE UB.3 - VOLUMETRIE ET IMPLANTATION DES CONSTRUCTIONS

UB.3.1 - Emprise au sol.⁴

Dans le cas d'un lotissement ou dans celui de la construction, sur une unité foncière ou sur plusieurs unités foncières contiguës, de plusieurs bâtiments dont le terrain d'assiette doit faire l'objet d'une division en propriété ou en jouissance, les règles édictées par le plan local d'urbanisme sont appréciées au regard de chaque parcelle issue de la division.

- L'emprise au sol des constructions de toute nature ne peut excéder 40 % de la superficie de la propriété. Pour les activités artisanales, cette emprise pourra être portée à 50 %.
- Dans l'ensemble de la zone, il n'est pas fixé de règle pour :
 - les équipements collectifs d'infrastructure ou de superstructure ;
 - la reconstruction à l'identique de bâtiments détruits en tout ou partie à la suite d'un sinistre ;
 - la reconstruction à l'identique de bâtiments ayant fait l'objet d'un permis de démolir ;
 - les aménagements des constructions existantes (avec ou sans changement de destination) ;
 - les extensions des constructions existantes à l'approbation du P.L.U, dans la limite globale de 40 m² d'emprise au sol.

Ces extensions s'effectueront dans le même prolongement que les constructions existantes, sur la parcelle ou sur une parcelle contiguë.

UB.3.2 - Hauteur maximale des constructions

- La hauteur d'une construction mesure la dimension verticale, prise depuis le point le plus bas du terrain naturel d'assiette de cette construction, jusqu'à son niveau le plus élevé, les ouvrages techniques et cheminées étant exclus.
- La hauteur totale des constructions nouvelles ne doit pas excéder 8 mètres.

La hauteur des constructions nouvelles d'habitations ne doit pas excéder 2 niveaux, soit R + Comble, avec ou sans sous-sol.

Sauf adaptation spécifique, le niveau bas des rez-de-chaussée sera supérieur de 0,15 m par rapport au point le plus haut de l'alignement de la rue au droit de la construction, sans excéder 0,60 m par rapport au terrain naturel.

- Il n'est pas fixé de règle pour :
 - les équipements collectifs d'infrastructure ou de superstructure ;
 - la reconstruction, dans la limite de la hauteur initiale et dans les conditions fixées à l'article UB.1.2, de bâtiments détruits en tout ou partie à la suite d'un sinistre ou d'une démolition régulièrement autorisée ;
 - les aménagements (avec ou sans changement de destination) et extensions, dans la limite de la hauteur initiale, des constructions existantes sur la parcelle

UB.3.3 - Implantation des constructions par rapport aux voies et emprises publiques

⁴ Art. R 420-1. - L'emprise au sol au sens du présent livre est la projection verticale du volume de la construction, tous débords et surplombs inclus. Toutefois, les ornements tels que les éléments de modénature et les marquises sont exclus, ainsi que les débords de toiture lorsqu'ils ne sont pas soutenus par des poteaux ou des encorbellements.

Dans le cas d'un lotissement ou dans celui de la construction, sur une unité foncière ou sur plusieurs unités foncières contiguës, de plusieurs bâtiments dont le terrain d'assiette doit faire l'objet d'une division en propriété ou en jouissance, les règles édictées par le plan local d'urbanisme sont appréciées au regard de chaque parcelle issue de la division.

- Les constructions doivent s'implanter à une distance de l'alignement actuel ou futur des voies au moins égale à 5 mètres. Cette marge pourra être portée à 7 mètres au droit des portes de garages.

En bordure de la RD 606, cette marge est portée à 30 mètres.

A l'intersection de deux voies et afin de ménager une bonne visibilité, les constructions et clôtures devront respecter un pan coupé de caractéristiques adaptées à la configuration du carrefour.

- Les équipements collectifs d'infrastructure ou de superstructure pourront s'implanter soit à l'alignement, soit en retrait d'au moins un mètre par rapport à l'alignement.

Il n'est pas fixé de règle pour :

- la reconstruction, suivant l'implantation initiale ou sur un nouvel alignement et dans les conditions fixées à l'article UB.1.2, de bâtiments détruits en tout ou partie à la suite d'un sinistre ou d'une démolition régulièrement autorisée ;
- les aménagements (avec ou sans changement de destination) et extensions en prolongement des constructions existantes ou sur un nouvel alignement.

UB.3.4 - Implantation des constructions par rapport aux limites séparatives de propriétés

Dans le cas d'un lotissement ou dans celui de la construction, sur une unité foncière ou sur plusieurs unités foncières contiguës, de plusieurs bâtiments dont le terrain d'assiette doit faire l'objet d'une division en propriété ou en jouissance, les règles édictées par le plan local d'urbanisme sont appréciées au regard de chaque parcelle issue de la division.

- Secteurs UB a :

A moins qu'elle ne soit édifiée en limite séparative, toute construction devra respecter par rapport à ladite limite une distance au moins égale à sa hauteur totale, avec un minimum de 8 mètres en cas de façade comportant une ou plusieurs baies en vue directe et de 3 mètres dans le cas contraire, ou si toutefois ces baies présentent une superficie totale inférieure à 1 m² par façade, chacune ne pouvant excéder 0,5 m².

- Secteurs UB b :

A moins qu'elle ne soit édifiée en limite séparative, toute construction devra respecter par rapport à ladite limite une distance au moins égale à sa hauteur totale, avec un minimum de 4 mètres en cas de façade comportant une ou plusieurs baies en vue directe et de 3 mètres dans le cas contraire, ou si toutefois ces baies présentent une superficie totale inférieure à 1 m² par façade, chacune ne pouvant excéder 0,5 m².

- Secteurs UB c et UB d :

Toute construction doit respecter, par rapport aux limites séparatives de propriété, une distance au moins égale à la moitié de sa hauteur totale, avec un minimum de 8 mètres en cas de façade comportant une ou plusieurs baies en vue directe et de 3 mètres dans le cas contraire, ou si toutefois ces baies présentent une superficie totale inférieure à 1 m² par façade, chacune ne pouvant excéder 0,5 m².

Pourront toutefois s'implanter en limite séparative les annexes non contiguës à un bâtiment principal, non affectées à l'habitation ou à une activité, d'une hauteur limitée à 2,5 m à l'égout et à 4 m au faîtage, la hauteur d'un mur édifié en limite séparative ne pouvant excéder 2,5 mètres.

- Ensemble de la zone :

Les façades implantées ou édifiées en limite séparative doivent rester aveugles.

La marge de recul est toutefois portée à 12 mètres pour toutes les limites séparatives autres que celles aboutissant aux voies (limite de fond de parcelle). Dans le cas de la construction d'une piscine, couverte ou non, celle-ci devra être implantée à une distance minimale de 3 mètres.

Les équipements collectifs d'infrastructure ou de superstructure pourront s'implanter soit en limite séparative, soit en retrait d'au moins un mètre par rapport à ladite limite.

Les annexes non affectées à l'habitat ou à l'activité seront implantées au-delà de la façade arrière de la construction principale, implantation appréciée par rapport à l'alignement de la voie de desserte de la propriété, et soit en limite séparative, soit à un mètre cinquante minimum des limites séparatives.

Pour les terrains situés à l'angle de deux voies, cette règle sera respectée pour l'une au moins des façades arrières.

- Il n'est pas fixé de règle pour :

- la reconstruction, suivant l'implantation initiale ou sur un nouvel alignement et dans les conditions fixées à l'article UB.1.2, de bâtiments détruits en tout ou partie à la suite d'un sinistre ou d'une démolition régulièrement autorisée ;
- les aménagements (avec ou sans changement de destination) et extensions en prolongement des constructions existantes sur la parcelle ou sur une parcelle contiguë.

UB.3.5 - Implantation des constructions par rapport aux autres constructions sur une même propriété

Dans le cas d'un lotissement ou dans celui de la construction, sur une unité foncière ou sur plusieurs unités foncières contiguës, de plusieurs bâtiments dont le terrain d'assiette doit faire l'objet d'une division en propriété ou en jouissance, les règles édictées par le plan local d'urbanisme sont appréciées au regard de chaque parcelle issue de la division.

Une distance au moins égale à 8 mètres est imposée entre deux bâtiments non contigus dont l'un au moins comporte une ou plusieurs baies en vue directe. Cette distance est ramenée à 3 mètres dans le cas contraire ou si ces baies présentent une superficie totale inférieure à 1 m² par façade, chacune ne pouvant excéder 0,5 m².

Il n'est pas fixé de distance minimale entre une construction principale et une annexe.

ARTICLE UB.4 - QUALITE URBAINE, ARCHITECTURALE, ENVIRONNEMENTALE ET PAYSAGERE

UB.4.1 - Règles volumétriques pour insertion dans le contexte, en lien avec les bâtiments contigus

Dans les secteurs déjà partiellement bâtis, présentant une unité d'aspect, l'autorisation de construire à une hauteur supérieure à la hauteur moyenne des constructions avoisinantes peut être refusée ou subordonnée à des prescriptions particulières.

UB.4.2 - Caractéristiques architecturales des façades et toitures des constructions ainsi que des clôtures

Les dénominations de matériaux, autorisés, recommandés ou interdits dans le présent article doivent être entendues comme désignant le matériau lui-même ou tout autre matériau présentant le même aspect.

Les constructions en bardage ou ossature bois sont autorisées, à condition que les éléments constructifs soient de dimension modeste et que les chaînages d'angle soient ajustés sans débord.

Les constructions doivent présenter un aspect compatible avec le caractère ou l'intérêt des lieux avoisinants, des sites et des paysages.

Toitures

Les combles et toitures doivent présenter une simplicité de volume et une unité de conception.

Les constructions doivent comporter une toiture à pentes. Celle-ci sera composée d'un ou plusieurs éléments à un ou plusieurs versants dont la pente sera supérieure à 35°, et ne comportant aucun débord sur les pignons.

La ligne principale de faîtage sera parallèle ou perpendiculaire à l'alignement de la voie de desserte ou à l'une des limites séparatives latérales de propriété. Une implantation différente sera toutefois admise, pour des motifs de performance énergétique au regard de l'exposition du bâtiment au soleil.

Les annexes accolées ou non pourront être couvertes par une toiture de pente inférieure à 35° et présenteront une hauteur inférieure à 3,5 mètres en cas de toiture à une pente.

En outre les toitures à la Mansart sont autorisées, avec des pentes de versants différentes et des matériaux de couvertures différents de la tuile.

- En outre, dans les secteurs UB a, UB b et UB d :

Les toitures seront recouvertes de matériaux ayant l'aspect et la couleur de la tuile vieillie ou de l'ardoise.

Toutefois, en cas d'extension modérée, de constructions annexes, d'autres dispositions pourront être retenues si elles permettent une meilleure harmonie avec les constructions existantes ou avoisinantes.

- En outre, dans le secteur UB c :

Les toitures seront recouvertes par de la petite tuile plate (65 /80 au mètre carré).

Parements extérieurs

Les différents murs d'un bâtiment ou d'un ensemble de bâtiments, aveugles ou non, visibles ou non d'une voie publique, doivent présenter un aspect et une couleur en harmonie avec les constructions avoisinantes.

L'emploi à nu sans enduit de matériaux destinés à être recouverts (carreaux de plâtre, brique creuse, parpaing etc.) est interdit. Les volets seront sans écharpe.

Les imitations telles que faux bois, fausses briques ou fausses pierres sont interdites.

Les couleurs des matériaux de parement et des peintures extérieures doivent s'harmoniser entre elles et ne pas porter atteinte au caractère ou à l'intérêt des lieux avoisinants. Le nuancier du CAUE est joint à cet effet au présent règlement.

Les annexes aux habitations, non affectées à l'habitat ou aux activités, seront réalisées de préférence en maçonnerie et présenteront une qualité d'aspect compatible avec les caractéristiques de l'environnement construit.

Clôtures

Tant en bordure des voies qu'entre les propriétés, les clôtures devront être conçues de manière à s'harmoniser avec la ou les constructions existantes sur la propriété ou dans le voisinage immédiat.

Elles devront constituer des ensembles homogènes composés de préférence de haies vives doublées ou non de grillage, de maçonnerie pleine, de grillages, barreaudages, lisses horizontales, murets surmontés ou non de grillage.

Les piliers intermédiaires devront être de proportions discrètes.

L'emploi de plaques de béton est prohibé, de même que les claustras sous forme de panneaux de bois.

La hauteur totale de la clôture n'excèdera pas 2 mètres. Les hauteurs seront mesurées côté rue mais éléments de portail non compris.

Les clôtures sur rue telles que : cannisses synthétiques ou naturelles, toiles, grillage nu, tubulaire, panneaux de béton entre potelets, et d'une manière générale, toutes clôtures "décoratives" sont interdites. Les grilles en fer forgé sont admises à condition que le dessin de la grille soit situé dans le même plan que la clôture.

En cas de terrain en pente, des décalages de niveau seront effectués à intervalles réguliers, de manière à respecter les hauteurs maximales définies ci-dessus en tout point de la clôture.

Les éléments de maçonnerie seront posés horizontalement.

Les murs de clôture en maçonnerie pleine, implantés à l'alignement des voies et existants à la date d'approbation du présent P.L.U, doivent être conservés et, le cas échéant, reconstruits sur l'alignement actuel ou futur. Seuls sont autorisés les percements de baies (portails ou autres), pour l'accès ou la vue sur la parcelle, ainsi que l'édification de constructions sur le même alignement et l'arasement partiel, par exemple pour constituer un mur-bahut surmonté d'une grille.

Les clôtures édifiées à l'alignement respecteront les dispositions d'implantation prévues à l'article UB.3.3.

Dispositions diverses

L'aménagement de bâtiments existants à usage industriel, artisanal ou commercial sera subordonné au respect des dispositions du présent article.

Les citernes non enterrées de combustibles seront implantées de manière à n'être pas visibles de la voie publique.

Chacune des dispositions du présent article pourra ne pas être imposée en cas d'extension à une construction existante, réalisée dans le même style architectural, ou s'il s'agit d'un projet utilisant des techniques bioclimatiques, ainsi que les énergies renouvelables (maisons passives, à énergie positive, etc.).

Les ouvrages techniques de production d'énergie, tels que panneaux solaires et climatisation, ne présenteront pas de saillies en toiture ou en façade. Les échangeurs thermiques seront implantés de manière à ne pas être visibles depuis la voie publique.

Pour les vérandas, verrières ou baies vitrées, ainsi que les piscines couvertes, les dispositions relatives aux pentes de toitures et aux parements extérieurs pourront ne pas être imposées.

UB.4.3 - Performances énergétiques et environnementales.

Les constructions devront prendre en compte tout ou partie des objectifs du développement durable et de la préservation de l'environnement suivants, tout en s'inscrivant en harmonie avec le paysage urbain existant :

- utiliser les matériaux renouvelables, récupérables et recyclables ; intégrer des dispositifs de récupération de l'eau de pluie,
- prévoir une isolation thermique qui limite les déperditions l'hiver et les apports de chaleur l'été, pour réduire les consommations d'énergie,
- utiliser des énergies renouvelables, solaires (utilisation passive et active de l'énergie solaire), géothermie, etc. et des énergies recyclées,
- orienter les bâtiments pour favoriser la récupération des apports solaires et valoriser la lumière naturelle, afin de limiter les dépenses énergétiques.

UB.4.4 - Prise en compte des risques d'inondation et de submersion.

La hauteur du niveau bas des rez-de-chaussée respectera les dispositions de l'article 3.2. ci-avant.

Les sous-sols sont autorisés sous réserve, en cas de nécessité constatée par le pétitionnaire, de la réalisation d'un cuvelage étanche.

ARTICLE UB.5 - TRAITEMENT ENVIRONNEMENTAL ET PAYSAGER DES ESPACES NON BÂTIS ET ABORDS DES CONSTRUCTIONS

UB.5.1 - Coefficient de biotope.

Il n'est pas fixé de règle.

UB.5.2 - Espaces libres et plantations, aires de jeux et de loisir.

- Espaces boisés classés

Les espaces boisés classés figurant au plan sont soumis aux dispositions de l'article L.113-1 du code de l'urbanisme.

- Plantations

Les espaces libres non bâtis et non occupés par des aires de stationnement doivent être plantés. Les aires de stationnement doivent être plantées à raison d'un arbre de haute tige pour quatre places de stationnement.

Les plantations seront choisies parmi les essences locales recommandées en annexe au présent règlement. L'utilisation des espèces invasives mentionnées dans cette annexe est exclue.

Les plantations dont la hauteur dépasse deux mètres ne sont autorisées qu'à une distance minimale de deux mètres de la limite séparative ; une distance minimale de 0,5 mètre devant être respectée dans le cas contraire.

Pour toute propriété, construite ou issue d'une division parcellaire après la date d'approbation du présent P.L.U, une surface au moins égale à 30 % de la superficie du terrain sera maintenue non imperméabilisée, libre de construction comme de circulation. Les parkings filtrants sont toutefois compris dans cette superficie à hauteur de 50%. Cette règle ne s'applique pas aux extensions, dans la limite globale de 40 m² d'emprise au sol par propriété existante à la date d'approbation du P.L.U.

UB.5.3 - Emplacements réservés aux espaces verts (ou) nécessaires aux continuités écologiques.

Il n'est pas fixé de règle.

UB.5.4 - Espaces et secteurs contribuant aux continuités écologiques.

Il n'est pas fixé de règle.

UB.5.5 - Eléments de paysage et travaux précédés d'une déclaration préalable, délivrance d'un permis de démolir

Toute intervention sur les éléments de la trame paysagère identifiés sur les documents graphiques doit faire l'objet d'une déclaration préalable et ces éléments doivent être conservés ou remplacés.

UB.5.6 - Terrains et espaces inconstructibles en zone urbaine.

Il n'est pas fixé de règle.

UB.5.7 - Installations nécessaires à la gestion des eaux pluviales et du ruissellement.

Les mares, noues et fossés, ainsi que le ru d'Esmans, seront conservés et entretenus, au regard de leur rôle régulateur sur le plan hydrologique. La création de mares, noues et fossés est recommandée.

UB.5.8 - Caractéristiques des clôtures pour continuités écologiques ou l'écoulement des eaux.

Il n'est pas fixé de règle.

ARTICLE UB.6 - STATIONNEMENT

1 - Principes

Le stationnement des véhicules de toute nature correspondant aux besoins des constructions et installations nouvelles, doit être assuré au-dehors de la voie publique.

Il devra être réalisé, à l'occasion de toute construction ou installation nouvelle, des aires de stationnement sur le terrain propre à l'opération et selon les normes fixées au § 2 ci-après du présent article.

Cette obligation s'applique en cas de changement de destination, ainsi qu'en cas de construction ou d'aménagement de logements multiples (plusieurs logements dans un même bâtiment, avec ou sans parties communes) ou d'individuels accolés.

Cette obligation n'est pas applicable aux aménagements ou aux extensions modérées de la surface de plancher des constructions existantes, si leur affectation reste inchangée et si le nombre de logements n'est pas augmenté.

Chaque emplacement dans une aire collective, doit présenter une accessibilité satisfaisante et doit répondre aux caractéristiques minimales suivantes :

- longueur : 5 mètres
- largeur : 2,5 mètres
- dégagement : 6 x 2,5 mètres soit une surface moyenne de 27,5 mètres carrés par emplacement, dégagements compris.

En cas de garage en sous-sol, la pente d'accès sera conçue pour que la cote de nivellement à l'alignement futur de la propriété soit supérieure de 0,15 m à celle de l'axe de la voie de desserte. La pente, dans les cinq premiers mètres à compter de l'alignement, ne devra pas excéder 5 %.

2 - Nombre d'emplacements

La norme applicable aux constructions ou établissements non prévus ci-dessous est celle à laquelle ces établissements sont le plus directement assimilables. Les constructions nouvelles à usage d'activités prévoiront des dispositifs de recharge des véhicules électriques.

Nonobstant les dispositions qui suivent, les constructions de nature et d'importance exceptionnelles pourront faire l'objet de normes différentes, pour autant que le nombre de places permette le stationnement des véhicules hors de la voie publique, et notamment dans le cadre des dispositions de l'article L151-35 du code de l'urbanisme.

Trois places d'hébergement d'un établissement d'hébergement pour personnes âgées dépendantes ou d'une résidence universitaire équivalent à un logement. Lorsque le quotient résultant de l'application du précédent alinéa donne un reste, celui-ci n'est pas pris en compte.

- Selon la réglementation (arrêté du 1er août 2006), 2% du nombre de places d'un parking, arrondis à l'unité supérieure, doivent être réservées aux personnes à mobilité réduite. Au-delà de 500 places, le nombre d'emplacements ne peut être inférieur à 10 et est fixé par un arrêté municipal.

Un stationnement sécurisé des vélos sera réalisé aux abords des équipements collectifs, commerciaux, d'activités et autres lieux de travail.

En outre le stationnement des véhicules hybrides et électriques respectera les dispositions des articles R111-14-2 et R111-14-3 du Code de la Construction et de l'Habitation.

Lotissements, opérations de constructions groupées :

Il sera créé une place de stationnement banalisée par lot ou parcelle privative, en stationnement longitudinal sur voirie ou en aires de stationnement, en un ou plusieurs sites.

Construction à usage d'habitation individuelle :

Il sera créé au moins :

- deux places de stationnement par logement d'une superficie inférieure ou égale à 120 mètres carrés de Surface de plancher ;
- au-delà de 120 m² de surface de plancher, une place supplémentaire pourra être imposée, par tranche supplémentaire de 20 m².

La place de stationnement à l'air libre doit être distincte de l'accès à la place couverte, hormis dans le cas où la construction est édifiée à la fois à l'alignement et d'une limite séparative latérale à l'autre.

Ces dispositions ne sont pas applicables aux constructions à usage locatif bénéficiant d'aides de l'État, en application de l'article L151-35 du code de l'urbanisme.

Constructions à usage d'habitat collectif :

Pour chaque logement collectif de deux pièces ou plus, il sera réalisé au moins 2 places de stationnement minimum, de préférence en sous-sol. Si le logement est un studio, le ratio minimum sera d'une place de stationnement par logement.

Ces dispositions ne sont pas applicables aux constructions à usage locatif bénéficiant d'aides de l'État, en application de l'article L151-35 du code de l'urbanisme.

Pour les bâtiments à usage principal d'habitation collective, l'espace destiné au stationnement sécurisé des vélos doit avoir une surface minimale de 0,75 m² par logement de 2 pièces ou moins, de 1,5 m² par logement de 3 pièces et plus, avec une surface minimale totale de 3 m².

- Constructions à usage de bureaux :

Il sera créé au moins une place de stationnement par tranche entamée de 55 m² de surface de plancher.

Toutefois, il pourra ne pas être exigé de places de stationnement si la surface de plancher affectée à usage de bureau n'excède pas 55 m² dans une même construction.

Pour les bâtiments neufs à usage principal de bureau, l'espace destiné au stationnement sécurisé des vélos doit avoir une surface minimale de 1,5 m² pour 100 m² de surface de plancher.

Pour les bâtiments existants à usage principal de bureau comprenant un parc de stationnement d'accès réservé aux salariés d'une capacité de stationnement supérieure ou égale à 20 places, un espace destiné au stationnement sécurisé des vélos d'une surface minimale de 1,5 m² pour 100 m² de surface de plancher doit être aménagé, et pour les véhicules électriques.

- Construction à usage d'activités artisanales :

Il sera créé au moins une place de stationnement par tranche entamée de 50 m² de surface de plancher.

En outre, il devra être aménagé une surface suffisante pour le stationnement et l'évolution des camions et véhicules utilitaires divers.

Pour les activités de plus de 500 m² de surface de plancher, ainsi que pour les industries, il sera réalisé a minima une place de stationnement sécurisé des vélos pour 10 employés, et pour les véhicules électriques. Le stationnement des visiteurs sera également prévu.

- Construction à usage commercial :

Il sera créé au moins 2,5 places de stationnement par tranche entamée de 100 mètres carrés de surface de l'établissement.

Toutefois, il pourra ne pas être exigé de places de stationnement si la surface de plancher affectée à usage commercial est inférieure à 40 m² dans une même construction.

Cette norme sera adaptée en fonction de la nature du commerce et des besoins en stationnement qu'il est susceptible d'entraîner.

Pour les commerces de plus de 500 m² de surface de plancher, il sera réalisé a minima une place de stationnement sécurisé des vélos pour 10 employés, et pour les véhicules électriques. Le stationnement des visiteurs sera également prévu.

Hôtels, restaurants :

Il doit être aménagé au moins une place de stationnement pour : 10 m² de salle de restaurant ; une chambre d'hôtel.

Dans le cas d'établissements d'enseignement :

Il sera créé au moins :

- pour les établissements du premier degré une place de stationnement par classe ;
- pour les établissements du second degré et les classes maternelles, le nombre est porté à deux par classe.

Ces établissements doivent en outre comporter une aire de stationnement pour les véhicules à deux roues et pour les véhicules électriques.

Pour les équipements scolaires, il sera réalisé a minima une place de stationnement sécurisé des vélos pour 8 à 12 élèves (écoles primaires, collèges, lycées, universités et autres).

SECTION III - EQUIPEMENT ET RESEAUX

ARTICLE UB.7 - DESSERTE PAR LES VOIES PUBLIQUES OU PRIVEES

Le projet peut être refusé sur des terrains qui ne seraient pas desservis par des voies publiques ou privées dans des conditions répondant à son importance ou à la destination des constructions ou des aménagements envisagés, et notamment si les caractéristiques de ces voies rendent difficile la circulation ou l'utilisation des engins de lutte contre l'incendie.

Il peut également être refusé ou n'être accepté que sous réserve de prescriptions spéciales si les accès présentent un risque pour la sécurité des usagers des voies publiques ou pour celle des personnes utilisant ces accès. Cette sécurité doit être appréciée compte tenu, notamment, de la position des accès, de leur configuration ainsi que de la nature et de l'intensité du trafic.

Le permis ou la décision prise sur la déclaration préalable peut imposer la réalisation de voies privées ou de tous autres aménagements particuliers nécessaires au respect des conditions de sécurité mentionnées à l'alinéa ci-dessus.

Toute opération doit prendre le minimum d'accès sur les voies publiques. En particulier, lorsque le terrain est desservi par plusieurs voies, les constructions peuvent n'être autorisées que sous réserve que l'accès soit établi sur la voie où la gêne pour la circulation sera la moindre.

Pour être constructible, un terrain doit avoir un accès à une voie publique ou privée ouverte à la circulation automobile et en état de viabilité.

Un chemin rural non viabilisé ne peut être considéré comme voie de desserte pour qu'un terrain soit constructible.

Sauf en secteur UB d, cet accès devra présenter une largeur de façade directe sur rue jusqu'au droit de la construction à édifier au moins égale à 16 mètres.

Une servitude de passage (ou un "passage commun") ne peut constituer l'accès d'un terrain pour qu'il soit constructible, ni entrer dans le calcul de la largeur de façade sur rue définie ci-dessus.

En cas de réalisation d'une voie privée, celle-ci devra présenter une largeur d'emprise au moins égale à 6 mètres, et respecter les prescriptions des catalogues de structures de chaussées, en fonction de son usage.

Les accès doivent être adaptés à l'opération et aménagés de façon à apporter la moindre gêne à la circulation publique.

Les accès ne doivent pas entraîner de modification dans le niveau initial de la chaussée, ni des trottoirs, sauf accord du gestionnaire de la voirie.

Les créations et modifications de voies (hors agglomération comme en agglomération) se raccordant sur la voirie départementale sont soumises à l'accord préalable du gestionnaire de voirie.

Concernant la collecte des déchets, sont applicables les dispositions réglementaires de la collectivité compétente.

ARTICLE UB.8 - DESSERTE PAR LES RESEAUX

1 - Alimentation en eau potable

Toute construction ou installation nouvelle qui, par sa destination, implique une utilisation d'eau potable doit être alimentée par branchement à un réseau collectif de distribution sous pression présentant des caractéristiques suffisantes.

2 - Assainissement

Seules les eaux usées peuvent être rejetées dans le réseau collectif.

a) Eaux usées - Eaux usées Le branchement à un réseau collectif d'assainissement de caractéristiques appropriées est obligatoire pour toute construction ou installation engendrant des eaux usées.

Toutefois, en l'absence d'un tel réseau ou en cas d'impossibilité technique grave de s'y raccorder, toutes les eaux usées devront être dirigées par des canalisations souterraines sur des dispositifs autonomes de traitement et d'évacuation conformes à la réglementation sanitaire et aux éventuelles contraintes particulières qui pourraient être imposées par les services compétents en fonction de la nature du sol ou du sous-sol.

Ces dispositifs devront être conçus de manière à pouvoir être mis hors circuit lorsque la construction sera directement raccordée au réseau quand il sera réalisé.

Toute évacuation des eaux ménagères ou des effluents non traités dans les fossés, cours d'eau et égouts pluviaux est interdite.

Le rejet dans le réseau collectif des eaux résiduaires industrielles, s'il est autorisé, pourra être soumis à des conditions particulières et notamment à un pré-traitement.

Sources et puits : Tout élément existant de captage et de canalisation de source est protégé au titre de l'article L151-19 du code de l'urbanisme.

b) Eaux pluviales - Les aménagements réalisés sur un terrain ne doivent pas faire obstacle au libre écoulement des eaux pluviales (articles 640 et 641 du code civil). Le rejet de ces eaux en rivière doit faire l'objet de l'autorisation des services compétents.

Si la disposition des bâtiments le permet, les eaux de ruissellement et de toiture seront recueillies et infiltrées sur la propriété. Dans le cas contraire et s'il existe un réseau public apte à recueillir les eaux pluviales, les aménagements sur le terrain devront garantir leur évacuation dans ledit réseau, ou sinon dans les caniveaux de la chaussée.

Dans tous les cas, les rejets seront limités à celui constaté avant l'aménagement. L'infiltration de l'eau de pluie doit être faite au plus près de l'endroit où elle tombe lorsque cela est techniquement possible. Des techniques alternatives peuvent être employées, telles que des noues ou des puits filtrants, visant à limiter les volumes d'eaux de ruissellement collectés.

Les projets neufs ou de renouvellement urbain du domaine public ou privé doivent étudier et mettre en œuvre des techniques permettant d'approcher un rejet nul d'eau pluviale dans les réseaux du moins pour les pluies courantes (période de retour de quelques jours à quelques mois).

- 3 - Desserte téléphonique, numérique et électrique

Le raccordement des constructions aux réseaux téléphonique, numérique et électrique devra être en souterrain jusqu'à la limite du domaine public en un point à déterminer en accord avec les services gestionnaires.

Dans les opérations d'ensemble, la desserte des réseaux intérieurs doit être enterrée.

L'autorité compétente pourra exiger des compteurs d'eau et d'électricité séparés, à raison d'un compteur par réseau et par logement.

*

* *

TITRE II

CHAPITRE III

DISPOSITIONS APPLICABLES A LA ZONE UE.

CARACTERES ET VOCATION DE LA ZONE

Il s'agit d'une zone vouée exclusivement aux équipements collectifs, communaux ou intercommunaux.

La nature des constructions édifiées dans cette zone lui confère un caractère spécifique, tant sur le plan de la morphologie (emprise, hauteur, implantation), liée à la fonction des bâtiments, qu'en termes de typologie architecturale (composition, modénatures, décor, etc.), et qui nécessite par essence de se distinguer de l'architecture privée.

Le présent règlement vise donc à permettre la plus grande souplesse dans les modalités de réalisation ou d'évolution de ces bâtiments.

SECTION I

ARTICLE UE.1 - INTERDICTION ET LIMITATION DE CERTAINS USAGES ET AFFECTATIONS DES SOLS, CONSTRUCTIONS ET ACTIVITES

Sont autorisés sans condition, au motif qu'ils ne sont ni interdits ni soumis à condition :

- Pour la destination « équipements d'intérêt collectif et services publics » :

Locaux et bureaux accueillant du public des administrations publiques et assimilés.

Locaux techniques et industriels des administrations publiques et assimilés.

Etablissements d'enseignement, de santé et d'action sociale.

Salles d'art et de spectacles.

Equipements sportifs.

Autres équipements recevant du public.

*

*

*

1.1 - Sont interdits : les modes d'occupation et d'utilisation du sol suivants, les occupations et utilisations du sol suivantes :

- La destination « exploitation agricole et forestière ».
- La destination « commerce et activités de service ».
- La destination « autres activités des secteurs secondaire ou tertiaire ».

L'ouverture des terrains aménagés de camping et de caravanes.
Les dépôts et stockages à l'air libre de ferrailles, gravats, épaves de véhicules.

Le stationnement des caravanes isolées au sens des articles R.111-37 à R 111-40, du Code de l'Urbanisme, ainsi que les groupes de caravanes.

1.2 - Sont soumis à conditions :

- Le permis de construire peut être refusé ou n'être accordé que sous réserve de l'observation de prescriptions spéciales si les constructions sont de nature, par leur localisation, à compromettre la conservation ou la mise en valeur d'un site ou de vestiges archéologiques.

- Le projet peut être refusé si, par sa situation ou son importance, il impose soit la réalisation par la commune d'équipements publics nouveaux hors de proportion avec ses ressources actuelles, soit un surcroît important des dépenses de fonctionnement des services publics.

1.2.1 Les occupations et utilisations du sol suivantes ne sont admises que si elles respectent les conditions définies :

- Pour la destination « habitation » : le logement et l'hébergement, s'ils sont nécessaires à la gestion ou au gardiennage des équipements existants.

ARTICLE UE.2 - MIXITE FONCTIONNELLE ET SOCIALE.

UE.2.1 - Mixité des destinations ou sous-destinations au sein d'une construction ou d'une unité foncière.

Il n'est pas fixé de règle.

UE.2.2 - Majorations de volume constructible.

Il n'est pas fixé de règle.

UE.2.3 - Règles différenciées entre le rez-de-chaussée et les étages supérieurs des constructions.

Il n'est pas fixé de règle.

UE.2.4 - Quartiers dans lesquels doit être préservée ou développée la diversité commerciale.

Il n'est pas fixé de règle.

UE.2.5 - Majorations de volume constructible (habitations).

Il n'est pas fixé de règle.

SECTION II - CARACTERISTIQUES URBAINE, ARCHITECTURALE, ENVIRONNEMENTALE ET PAYSAGERE

ARTICLE UE.3 - VOLUMETRIE ET IMPLANTATION DES CONSTRUCTIONS

UE.3.1 - Emprise au sol.

Il n'est pas fixé de règle.

UE.3.2 - Hauteur maximale des constructions

Il n'est pas fixé de règle.

UE.3.3 - Implantation des constructions par rapport aux voies et emprises publiques

- Les constructions pourront s'implanter soit à l'alignement, soit en retrait d'au moins un mètre par rapport à l'alignement.

UE.3.4 - Implantation des constructions par rapport aux limites séparatives de propriétés

Les constructions pourront s'implanter soit en limite séparative, soit en retrait d'au moins un mètre par rapport à ladite limite.

UE.3.5 - Implantation des constructions par rapport aux autres constructions sur une même propriété

Il n'est pas fixé de règle.

ARTICLE UE.4 - QUALITE URBAINE, ARCHITECTURALE, ENVIRONNEMENTALE ET PAYSAGERE

UE.4.1 - Règles volumétriques pour insertion dans le contexte, en lien avec les bâtiments contigus

Il n'est pas fixé de règle.

UE.4.2 - Caractéristiques architecturales des façades et toitures des constructions ainsi que des clôtures

Les dénominations de matériaux, autorisés, recommandés ou interdits dans le présent article doivent être entendues comme désignant le matériau lui-même ou tout autre matériau présentant le même aspect.

Les constructions en bardage ou ossature bois sont autorisées, à condition que les éléments constructifs soient de dimension modeste et que les chaînages d'angle soient ajustés sans débord.

Les constructions doivent présenter un aspect compatible avec le caractère ou l'intérêt des lieux avoisinants, des sites et des paysages.

Toitures

Les combles et toitures doivent présenter une simplicité de volume et une unité de conception.

Parements extérieurs

Les différents murs d'un bâtiment ou d'un ensemble de bâtiments, aveugles ou non, visibles ou non d'une voie publique, doivent présenter un aspect et une couleur en harmonie avec les constructions avoisinantes.

L'emploi à nu sans enduit de matériaux destinés à être recouverts (carreaux de plâtre, brique creuse, parpaing etc.) est interdit. Les volets seront sans écharpe.

Les couleurs des matériaux de parement et des peintures extérieures doivent s'harmoniser entre elles et ne pas porter atteinte au caractère ou à l'intérêt des lieux avoisinants.

Clôtures

Tant en bordure des voies qu'entre les propriétés, les clôtures devront être conçues de manière à s'harmoniser avec la ou les constructions existantes sur la propriété ou dans le voisinage immédiat.

Dispositions diverses

Les ouvrages techniques de production d'énergie, tels que panneaux solaires et climatisation, ne présenteront pas de saillies en toiture ou en façade. Les échangeurs thermiques seront implantés de manière à ne pas être visibles depuis la voie publique.

UE.4.3 - Performances énergétiques et environnementales.

Les constructions devront prendre en compte tout ou partie des objectifs du développement durable et de la préservation de l'environnement suivants, tout en s'inscrivant en harmonie avec le paysage urbain existant :

- utiliser les matériaux renouvelables, récupérables et recyclables ; intégrer des dispositifs de récupération de l'eau de pluie,
- prévoir une isolation thermique qui limite les déperditions l'hiver et les apports de chaleur l'été, pour réduire les consommations d'énergie,
- utiliser des énergies renouvelables, solaires (utilisation passive et active de l'énergie solaire), géothermie, etc. et des énergies recyclées,
- orienter les bâtiments pour favoriser la récupération des apports solaires et valoriser la lumière naturelle, afin de limiter les dépenses énergétiques.

UE.4.4 - Prise en compte des risques d'inondation et de submersion.

Les sous-sols sont autorisés sous réserve, en cas de nécessité constatée par le pétitionnaire, de la réalisation d'un cuvelage étanche.

ARTICLE UE.5 - TRAITEMENT ENVIRONNEMENTAL ET PAYSAGER DES ESPACES NON BATIS ET ABORDS DES CONSTRUCTIONS

UE.5.1 - Coefficient de biotope.

Il n'est pas fixé de règle.

UE.5.2 - Espaces libres et plantations, aires de jeux et de loisir.

- Plantations

Les aires de stationnement doivent être plantées à raison d'un arbre de haute tige pour quatre places de stationnement.

Les plantations seront choisies parmi les essences locales recommandées en annexe au présent règlement. L'utilisation des espèces invasives mentionnées dans cette annexe est exclue.

Les plantations dont la hauteur dépasse deux mètres ne sont autorisées qu'à une distance minimale de deux mètres de la limite séparative ; une distance minimale de 0,5 mètre devant être respectée dans le cas contraire.

Pour toute propriété, construite ou issue d'une division parcellaire après la date d'approbation du présent P.L.U, une surface au moins égale à 30 % de la superficie du terrain sera maintenue non imperméabilisée, libre de construction comme de circulation. Les parkings filtrants sont toutefois compris dans cette superficie à hauteur de 50%. Cette règle ne s'applique pas aux extensions, dans la limite globale de 40 m² d'emprise au sol par propriété existante à la date d'approbation du P.L.U.

UE.5.3 - Emplacements réservés aux espaces verts (ou) nécessaires aux continuités écologiques.

Il n'est pas fixé de règle.

UE.5.4 - Espaces et secteurs contribuant aux continuités écologiques.

Il n'est pas fixé de règle.

UE.5.5 - Eléments de paysage et travaux précédés d'une déclaration préalable, délivrance d'un permis de démolir

Il n'est pas fixé de règle.

UE.5.6 - Terrains et espaces inconstructibles en zone urbaine.

Il n'est pas fixé de règle.

UE.5.7 - Installations nécessaires à la gestion des eaux pluviales et du ruissellement.

Les mares, noues et fossés seront conservés et entretenus, au regard de leur rôle régulateur sur le plan hydrologique. Leur création est recommandée.

UE.5.8 - Caractéristiques des clôtures pour continuités écologiques ou l'écoulement des eaux.

Il n'est pas fixé de règle.

ARTICLE UE.6 - STATIONNEMENT

1 - Principes

Le stationnement des véhicules de toute nature correspondant aux besoins des constructions et installations nouvelles, doit être assuré au-dehors de la voie publique.

- Selon la réglementation (arrêté du 1er août 2006), 2% du nombre de places d'un parking, arrondis à l'unité supérieure, doivent être réservées aux personnes à mobilité réduite. Au-delà de 500 places, le nombre d'emplacements ne peut être inférieur à 10 et est fixé par un arrêté municipal.

Un stationnement sécurisé des vélos sera réalisé aux abords des équipements collectifs, commerciaux, d'activités et autres lieux de travail.

En outre le stationnement des véhicules hybrides et électriques respectera les dispositions des articles R111-14-2 et R111-14-3 du Code de la Construction et de l'Habitation.

2 - Nombre d'emplacements

Construction à usage d'habitation individuelle :

Il sera créé au moins :

- deux places de stationnement par logement d'une superficie inférieure ou égale à 120 mètres carrés de Surface de plancher ;
- au-delà de 120 m2 de surface de plancher, une place supplémentaire pourra être imposée, par tranche supplémentaire de 20 m2.

La place de stationnement à l'air libre doit être distincte de l'accès à la place couverte, hormis dans le cas où la construction est édifiée à la fois à l'alignement et d'une limite séparative latérale à l'autre.

Ces dispositions ne sont pas applicables aux constructions à usage locatif bénéficiant d'aides de l'État, en application de l'article L151-35 du code de l'urbanisme.

Dans le cas d'établissements d'enseignement :

Il sera créé au moins :

- pour les établissements du premier degré une place de stationnement par classe ;
- pour les établissements du second degré et les classes maternelles, le nombre est porté à deux par classe.

Ces établissements doivent en outre comporter une aire de stationnement pour les véhicules à deux roues et pour les véhicules électriques.

Pour les équipements scolaires, il sera réalisé a minima une place de stationnement sécurisé des vélos pour 8 à 12 élèves (écoles primaires, collèges, lycées, universités et autres).

SECTION III - EQUIPEMENT ET RESEAUX

ARTICLE UE.7 - DESSERTE PAR LES VOIES PUBLIQUES OU PRIVEES

Pour être constructible, un terrain doit avoir un accès à une voie publique ou privée ouverte à la circulation automobile et en état de viabilité.

Les accès ne doivent pas entraîner de modification dans le niveau initial de la chaussée, ni des trottoirs, sauf accord du gestionnaire de la voirie.

Les créations et modifications de voies (hors agglomération comme en agglomération) se raccordant sur la voirie départementale sont soumises à l'accord préalable du gestionnaire de voirie.

Concernant la collecte des déchets, sont applicables les dispositions réglementaires de la collectivité compétente.

ARTICLE UE.8 - DESSERTE PAR LES RESEAUX

1 - Alimentation en eau potable

Toute construction ou installation nouvelle qui, par sa destination, implique une utilisation d'eau potable doit être alimentée par branchement à un réseau collectif de distribution sous pression présentant des caractéristiques suffisantes.

2 - Assainissement

Seules les eaux usées peuvent être rejetées dans le réseau collectif.

a) Eaux usées - Eaux usées Le branchement à un réseau collectif d'assainissement de caractéristiques appropriées est obligatoire pour toute construction ou installation engendrant des eaux usées.

Toute évacuation des eaux ménagères ou des effluents non traités dans les fossés, cours d'eau et égouts pluviaux est interdite.

b) Eaux pluviales - Les aménagements réalisés sur un terrain ne doivent pas faire obstacle au libre écoulement des eaux pluviales (articles 640 et 641 du code civil). Le rejet de ces eaux en rivière doit faire l'objet de l'autorisation des services compétents.

Si la disposition des bâtiments le permet, les eaux de ruissellement et de toiture seront recueillies et infiltrées sur la propriété. Dans le cas contraire et s'il existe un réseau public apte à recueillir les eaux pluviales, les aménagements sur le terrain devront garantir leur évacuation dans ledit réseau, ou sinon dans les caniveaux de la chaussée.

Dans tous les cas, les rejets seront limités à celui constaté avant l'aménagement. L'infiltration de l'eau de pluie doit être faite au plus près de l'endroit où elle tombe lorsque cela est techniquement possible. Des techniques alternatives peuvent être employées, telles que des noues ou des puits filtrants, visant à limiter les volumes d'eaux de ruissellement collectés.

Les projets neufs ou de renouvellement urbain du domaine public ou privé doivent étudier et mettre en œuvre des techniques permettant d'approcher un rejet nul d'eau pluviale dans les réseaux du moins pour les pluies courantes (période de retour de quelques jours à quelques mois).

- 3 - Desserte téléphonique, numérique et électrique

Le raccordement des constructions aux réseaux téléphonique, numérique et électrique devra être en souterrain jusqu'à la limite du domaine public en un point à déterminer en accord avec les services gestionnaires.

*

* *

TITRE II

CHAPITRE IV

DISPOSITIONS APPLICABLES A LA ZONE UX.

CARACTERES ET VOCATION DE LA ZONE

- Il s'agit d'une zone sur laquelle des activités sont déjà implantées. Elle est bien desservie par des voies routières importantes.

Art. L151-6 du code de l'urbanisme : « Les orientations d'aménagement et de programmation comprennent, en cohérence avec le projet d'aménagement et de développement durables, des dispositions portant sur l'aménagement, l'habitat, les transports, les déplacements et, en zone de montagne, sur les unités touristiques nouvelles. »

Art. L151-6 du code de l'urbanisme : « Les orientations d'aménagement et de programmation par quartier ou secteur définissent les conditions d'aménagement garantissant la prise en compte des qualités architecturales, urbaines et paysagères des espaces dans la continuité desquels s'inscrit la zone, notamment en entrée de ville. »

Le périmètre des quartiers ou secteurs auxquels ces orientations sont applicables est délimité dans le ou les documents graphiques prévus à l'article R. 151-10. »

Les constructions exposées au bruit des RD 606 et 605 (ex RN 6 et 105) et de la RD 219, ou de la ligne SNCF Paris Lyon seront soumises à des normes d'isolation phonique, conformément aux dispositions de l'arrêté préfectoral de classement des infrastructures terrestres au regard du bruit (arrêté n° 99 DAI 1 CV n° 102 du 19 mai 1999, en annexe).

SECTION I

ARTICLE UX.1 - INTERDICTION ET LIMITATION DE CERTAINS USAGES ET AFFECTATIONS DES SOLS, CONSTRUCTIONS ET ACTIVITES

Sont autorisés sans condition, au motif qu'ils ne sont ni interdits ni soumis à condition :

- Pour la destination « commerce et activités de service » :
Artisanat et commerce de détail.
Restauration.
Commerce de gros.
Activités de services où s'effectue l'accueil d'une clientèle.
Hébergement hôtelier et touristique.
Cinémas.
- Pour la destination « équipements d'intérêt collectif et services publics » :
Locaux et bureaux accueillant du public des administrations publiques et assimilés.
Locaux techniques et industriels des administrations publiques et assimilés.
Etablissements d'enseignement, de santé et d'action sociale.
Salles d'art et de spectacles.
Equipements sportifs.
Autres équipements recevant du public.
- Pour la destination « autres activités des secteurs secondaire ou tertiaire » :
Industries existantes à la date d'approbation du présent PLU.
Entrepôts.
Bureaux.
Centre congrès et d'exposition.

*

* *

1.1 - Sont interdits : les modes d'occupation et d'utilisation du sol suivants :

- Pour la destination « exploitation agricole et forestière » : exploitation agricole, exploitation forestière.

L'ouverture des terrains aménagés de camping et de caravanes.

Les dépôts et stockages à l'air libre de ferrailles, gravats, épaves de véhicules.

Le stationnement des caravanes isolées au sens des articles R.111-37 à R 111-40, du Code de l'Urbanisme, ainsi que les groupes de caravanes.

L'ouverture et l'exploitation de carrières et sablières.

1.2 - Sont soumis à conditions :

- Le permis de construire peut être refusé ou n'être accordé que sous réserve de l'observation de prescriptions spéciales si les constructions sont de nature, par leur localisation, à compromettre la conservation ou la mise en valeur d'un site ou de vestiges archéologiques.

- Le projet peut être refusé si, par sa situation ou son importance, il impose soit la réalisation par la commune d'équipements publics nouveaux hors de proportion avec ses ressources actuelles, soit un surcroît important des dépenses de fonctionnement des services publics.

1.2.1 Les occupations et utilisations du sol suivantes ne sont admises que si elles respectent les conditions définies :

- Les constructions, ouvrages et installations nécessaires aux activités horticoles.

- Les constructions à usage d'habitation ou hébergement, et leurs annexes si elles sont destinées à des personnes dont la présence permanente est nécessaire pour assurer le fonctionnement, la surveillance ou le gardiennage des entreprises, sous réserve d'être incorporés dans le volume construit du bâtiment concerné.

- En application des dispositions de l'article L151-14 du code de l'urbanisme, aucun logement ne pourra présenter une superficie inférieure à 30 m² de surface de plancher.

- La reconstruction à l'identique d'un bâtiment détruit ou démoli depuis moins de dix ans est autorisée, dès lors qu'il a été initialement régulièrement édifié.

- L'aménagement et l'extension des installations classées liées aux exploitations existantes à la date d'approbation du présent P.L.U, à condition que les travaux soient de nature à diminuer les nuisances et (ou) à améliorer l'aspect des constructions et installations.

ARTICLE UX.2 - MIXITE FONCTIONNELLE ET SOCIALE.

UX.2.1 - Mixité des destinations ou sous-destinations au sein d'une construction ou d'une unité foncière.

Il n'est pas fixé de règle.

UX.2.2 - Majorations de volume constructible.

Il n'est pas fixé de règle.

UX.2.3 - Règles différenciées entre le rez-de-chaussée et les étages supérieurs des constructions.

Il n'est pas fixé de règle.

UX.2.4 - Quartiers dans lesquels doit être préservée ou développée la diversité commerciale.

Il n'est pas fixé de règle.

UX.2.5 - Majorations de volume constructible (habitations).

Il n'est pas fixé de règle.

SECTION II - CARACTERISTIQUES URBAINE, ARCHITECTURALE, ENVIRONNEMENTALE ET PAYSAGERE

ARTICLE UX.3 - VOLUMETRIE ET IMPLANTATION DES CONSTRUCTIONS

UX.3.1 - Emprise au sol.

- L'emprise au sol des constructions de toute nature ne peut excéder 50 % de la superficie de la propriété.

Il n'est pas fixé de règle pour les équipements collectifs d'infrastructure ou de superstructure.

UX.3.2 - Hauteur maximale des constructions

- La hauteur d'une construction mesure la dimension verticale, prise depuis le point le plus bas du terrain naturel d'assiette de cette construction, jusqu'à son niveau le plus élevé, les ouvrages techniques et cheminées étant exclus.
- La hauteur totale des constructions nouvelles et surélévations ne doit pas excéder 15 mètres par rapport au sol naturel. En outre, il est fixé une hauteur plafond de 70 m NGF (Niveau Général de la France).
- Ne sont pas soumis aux règles de hauteur résultant du présent article les équipements collectifs d'infrastructure ou de superstructure lorsque leurs caractéristiques techniques l'imposent.

UX.3.3 - Implantation des constructions par rapport aux voies et emprises publiques

- Pour permettre l'implantation de surfaces ou de volumes végétaux, et pour ménager un prospect suffisant sur les constructions, une marge de retrait sera respectée entre les façades principales et l'alignement de la parcelle, comme vis-à-vis des voies primaires de la zone, définies dans les orientations d'aménagement.

<ul style="list-style-type: none">• Les constructions doivent s'implanter à une distance de l'alignement* actuel ou futur au moins égale à 40 mètres en bordure de la RD 606 et à 10 mètres dans le cas contraire. Toutefois la construction en prolongement de l'existant est autorisée.

A l'intersection de deux voies et afin de ménager une bonne visibilité, les constructions et clôtures devront respecter un pan coupé de caractéristiques adaptées à la configuration du carrefour.

- Les équipements collectifs d'infrastructure ou de superstructure pourront s'implanter soit à l'alignement, soit en retrait d'au moins un mètre par rapport à l'alignement.

Il n'est pas fixé de règle pour :

- la reconstruction, suivant l'implantation initiale ou sur un nouvel alignement et dans les conditions fixées à l'article UX.1.2, de bâtiments détruits en tout ou partie à la suite d'un sinistre ou d'une démolition régulièrement autorisée ;
- les aménagements (avec ou sans changement de destination) et extensions en prolongement des constructions existantes ou sur un nouvel alignement.

UX.3.4 - Implantation des constructions par rapport aux limites séparatives de propriétés

Les constructions doivent être implantées soit en limite séparative, soit en respectant une marge de reculement, par rapport à la dite limite, au moins égale à 4 mètres.

Les équipements collectifs d'infrastructure ou de superstructure pourront s'implanter soit en limite séparative, soit en retrait d'au moins un mètre par rapport à ladite limite.

Pour l'implantation de postes de transformation électrique ou de détente de gaz, il pourra ne pas être imposé de marge de reculement.

- Il n'est pas fixé de règle pour :

- la reconstruction, suivant l'implantation initiale ou sur un nouvel alignement et dans les conditions fixées à l'article UX.1.2, de bâtiments détruits en tout ou partie à la suite d'un sinistre ou d'une démolition régulièrement autorisée ;
- les aménagements (avec ou sans changement de destination) et extensions en prolongement des constructions existantes sur la parcelle ou sur une parcelle contiguë.

UX.3.5 - Implantation des constructions par rapport aux autres constructions sur une même propriété

Une distance au moins égale à la demi-hauteur de la construction est imposée entre deux bâtiments non contigus, avec un minimum de 4 mètres.

ARTICLE UX.4 - QUALITE URBAINE, ARCHITECTURALE, ENVIRONNEMENTALE ET PAYSAGERE

UX.4.1 - Règles volumétriques pour insertion dans le contexte, en lien avec les bâtiments contigus

Dans les secteurs déjà partiellement bâtis, présentant une unité d'aspect, l'autorisation de construire à une hauteur supérieure à la hauteur moyenne des constructions avoisinantes peut être refusée ou subordonnée à des prescriptions particulières.

UX.4.2 - Caractéristiques architecturales des façades et toitures des constructions ainsi que des clôtures

Les dénominations de matériaux, autorisés, recommandés ou interdits dans le présent article doivent être entendues comme désignant le matériau lui-même ou tout autre matériau présentant le même aspect.

Les constructions en bardage ou ossature bois sont autorisées, à condition que les éléments constructifs des façades soient de dimension modeste et que les chaînages d'angle soient ajustés sans débord.

Les constructions doivent présenter un aspect compatible avec le caractère ou l'intérêt des lieux avoisinants, des sites et des paysages.

- a) Les bâtiments de type "concept architectural" (architectures dédiées à une marque) pourront être autorisés, sous réserve de leur intégration dans l'environnement proche.

b) Autres bâtiments : les constructions recevront un traitement architectural qui permettra d'ornementer les façades, soit par leur volumétrie (toitures à pentes), soit par un marquage spécifique des entrées, de manière à former un ensemble identifiable.

Toitures

Constructions présentant une façade sur les RD 606 et RD 605 (ex RN 6 et RN 105) :

Les parties hautes des constructions devront présenter un traitement architectural particulier (un "couronnement"), décliné soit sous forme de toiture à pentes, soit sous forme de motifs architecturaux, permettant de différencier celles-ci des murs eux-mêmes.

La ligne principale de faîtage sera parallèle ou perpendiculaire à l'alignement de la voie de desserte ou à l'une des limites séparatives latérales de propriété.

Une implantation différente pourra toutefois être admise, pour des motifs de performance énergétique au regard de l'exposition du bâtiment au soleil, et à proximité des intersections.

Parements extérieurs

La façade orientée vers une voie primaire ou une intersection sera traitée en façade principale.

Les couleurs des matériaux de parement ou de bardage et des peintures extérieures doivent s'harmoniser entre elles et ne pas porter atteinte au caractère ou à l'intérêt des lieux avoisinants.

Le marquage spécifique des entrées et les ornements de façade pourront recevoir des teintes plus soutenues, afin de permettre l'identification du bâtiment.

Les choix de coloris seront exclusivement définis en complémentarité avec les couleurs naturelles du site et seront limités à cinq couleurs par bâtiment, en dehors des vitrages et des enseignes.

• Constructions présentant une façade sur les RD 606 et RD 605 (ex RN 6 et RN 105) et la RD 219 :

Les enduits des maçonneries seront de préférence choisis dans une gamme de "ton pierre", d'ocres ou de roses, mais dans des tonalités peu soutenues.

Les couleurs des bardages seront de préférence choisies dans une gamme de camaïeux de gris ou d'ocres, mais dans des tonalités peu soutenues.

Le choix des coloris devra s'inspirer des couleurs naturelles du site et être limité ici à trois couleurs par bâtiment, à partir soit d'un camaïeu de gris, soit des deux couleurs primaires jaune et rouge, soit d'un mélange des deux.

Les couleurs complémentaires pourront aussi être employées, mais uniquement pour souligner des éléments d'architecture (baies, moulures).

Clôtures

Les limites de propriétés seront traitées soit par une absence de clôture, soit par une typologie de clôtures déclinée sur le mode du grillage de couleur neutre (verte, par exemple) ou - si nécessaire pour des raisons de sécurité - par une clôture à celui d'une couleur s'harmonisant avec celle des constructions. Les éléments de construction seront posés horizontalement.

Dispositions diverses

De manière à laisser la vue libre sur les constructions, les parcs de stationnement (et les aires de stockage) seront aménagés sur l'arrière ou à côté du bâtiment, par rapport à l'entrée de la parcelle qui est déterminée comme étant la façade principale, comme par rapport à la vue la plus directe sur le bâtiment depuis l'une au moins des voies primaires de la zone.

À l'exception des architectures dédiées à une marque, l'ensemble des dispositions du présent article pourront ne pas être imposées s'il s'agit de projets dont l'intégration dans l'environnement architectural aura été particulièrement étudié.

UX.4.3 - Performances énergétiques et environnementales.

Les constructions devront prendre en compte tout ou partie des objectifs du développement durable et de la préservation de l'environnement suivants, tout en s'inscrivant en harmonie avec le paysage urbain existant :

- utiliser les matériaux renouvelables, récupérables et recyclables ; intégrer des dispositifs de récupération de l'eau de pluie,
- prévoir une isolation thermique qui limite les déperditions l'hiver et les apports de chaleur l'été, pour réduire les consommations d'énergie,
- utiliser des énergies renouvelables, solaires (utilisation passive et active de l'énergie solaire), géothermie, etc. et des énergies recyclées,
- orienter les bâtiments pour favoriser la récupération des apports solaires et valoriser la lumière naturelle, afin de limiter les dépenses énergétiques.

UX.4.4 - Prise en compte des risques d'inondation et de submersion.

Les sous-sols sont autorisés sous réserve, en cas de nécessité constatée par le pétitionnaire, de la réalisation d'un cuvelage étanche.

ARTICLE UX.5 - TRAITEMENT ENVIRONNEMENTAL ET PAYSAGER DES ESPACES NON BATIS ET ABORDS DES CONSTRUCTIONS

UX.5.1 - Coefficient de biotope.

Il n'est pas fixé de règle.

UX.5.2 - Espaces libres et plantations, aires de jeux et de loisir.

- Plantations

Les plantations d'arbres de haut jet existantes doivent être maintenues ou remplacées par des plantations en nombre équivalent.

Les espaces libres non bâtis et non occupés par des aires de stationnement doivent être plantés.

Un traitement paysager sera réalisé pour toute création d'aires de stationnement en façade des voies primaires.

Les aires de stationnement collectives seront plantées à raison d'un arbre au moins pour 200 mètres carrés de superficie consacrée à cet usage (ou huit places).

Ces plantations seront judicieusement réparties sur cette surface, éventuellement sous forme de bosquets ou d'allées structurées, et non uniquement de sujets isolés.

Les plantations seront choisies parmi les essences locales recommandées en annexe au présent règlement. L'utilisation des espèces invasives mentionnées dans cette annexe est exclue.

Les plantations dont la hauteur dépasse deux mètres ne sont autorisées qu'à une distance minimale de deux mètres de la limite séparative ; une distance minimale de 0,5 mètre devant être respectée dans le cas contraire.

Pour toute propriété, construite ou issue d'une division parcellaire après la date d'approbation du présent P.L.U, une surface au moins égale à 10 % de la superficie du terrain sera maintenue non imperméabilisée, libre de construction comme de circulation. Les parkings filtrants sont toutefois compris dans cette superficie à hauteur de 50%. Cette règle ne s'applique pas aux extensions, dans la limite globale de 40 m² d'emprise au sol par propriété existante à la date d'approbation du P.L.U.

UX.5.3 - Emplacements réservés aux espaces verts (ou) nécessaires aux continuités écologiques.

Il n'est pas fixé de règle.

UX.5.4 - Espaces et secteurs contribuant aux continuités écologiques.

Il n'est pas fixé de règle.

UX.5.5 - Eléments de paysage et travaux précédés d'une déclaration préalable, délivrance d'un permis de démolir

L'ensemble des bâtiments existants dans la zone UX située au carrefour des RD 606 et 219 seront conservés et, le cas échéant, reconstruits avec la même volumétrie.

UX.5.6 - Terrains et espaces inconstructibles en zone urbaine.

Il n'est pas fixé de règle.

UX.5.7 - Installations nécessaires à la gestion des eaux pluviales et du ruissellement.

Les mares, noues et fossés, seront conservés et entretenus, au regard de leur rôle régulateur sur le plan hydrologique. La création de mares, noues et fossés est recommandée.

UX.5.8 - Caractéristiques des clôtures pour continuités écologiques ou l'écoulement des eaux.

Il n'est pas fixé de règle.

ARTICLE UX.6 - STATIONNEMENT

1 - Principes

Le stationnement des véhicules de toute nature correspondant aux besoins des constructions et installations nouvelles, doit être assuré au-dehors de la voie publique.

Il devra être réalisé, à l'occasion de toute construction ou installation nouvelle, des aires de stationnement sur le terrain propre à l'opération et selon les normes fixées au § 2 ci-après du présent article.

Cette obligation s'applique en cas de changement de destination, ainsi qu'en cas de construction ou d'aménagement de logements.

Cette obligation n'est pas applicable aux aménagements ou aux extensions modérées de la surface de plancher des constructions existantes, si leur affectation reste inchangée et si le nombre de logements n'est pas augmenté.

Chaque emplacement dans une aire collective, doit présenter une accessibilité satisfaisante et doit répondre aux caractéristiques minimales suivantes :

- longueur : 5 mètres
- largeur : 2,5 mètres
- dégagement : 6 x 2,5 mètres soit une surface moyenne de 27,5 mètres carrés par emplacement, dégagements compris.

En cas de garage en sous-sol, la pente d'accès sera conçue pour que la cote de nivellement à l'alignement futur de la propriété soit supérieure de 0,15 m à celle de l'axe de la voie de desserte. La pente, dans les cinq premiers mètres à compter de l'alignement, ne devra pas excéder 5 %.

2 - Nombre d'emplacements

La norme applicable aux constructions ou établissements non prévus ci-dessous est celle à laquelle ces établissements sont le plus directement assimilables. Les constructions nouvelles à usage d'activités prévoiront des dispositifs de recharge des véhicules électriques.

Nonobstant les dispositions qui suivent, les constructions de nature et d'importance exceptionnelles pourront faire l'objet de normes différentes, pour autant que le nombre de places permette le stationnement des véhicules hors de la voie publique, et notamment dans le cadre des dispositions de l'article L151-35 du code de l'urbanisme.

Trois places d'hébergement d'un établissement d'hébergement pour personnes âgées dépendantes ou d'une résidence universitaire équivalent à un logement. Lorsque le quotient résultant de l'application du précédent alinéa donne un reste, celui-ci n'est pas pris en compte.

- Selon la réglementation (arrêté du 1er août 2006), 2% du nombre de places d'un parking, arrondis à l'unité supérieure, doivent être réservées aux personnes à mobilité réduite. Au-delà de 500 places, le nombre d'emplacements ne peut être inférieur à 10 et est fixé par un arrêté municipal.

Un stationnement sécurisé des vélos sera réalisé aux abords des équipements collectifs, commerciaux, d'activités et autres lieux de travail.

En outre le stationnement des véhicules hybrides et électriques respectera les dispositions des articles R111-14-2 et R111-14-3 du Code de la Construction et de l'Habitation.

Lotissements, opérations de constructions groupées :

Il sera créé une place de stationnement banalisée par lot ou parcelle privative, en stationnement longitudinal sur voirie ou en aires de stationnement, en un ou plusieurs sites.

Constructions à usage de logement de fonction :

Il sera créé au moins :

- deux places de stationnement par logement d'une superficie inférieure ou égale à 120 mètres carrés de Surface de plancher ;
- au-delà de 120 m² de surface de plancher, une place supplémentaire pourra être imposée, par tranche supplémentaire de 20 m².

Ces dispositions ne sont pas applicables aux constructions à usage locatif bénéficiant

d'aides de l'État, en application de l'article L151-35 du code de l'urbanisme.

- Constructions à usage de bureaux :

Il sera créé au moins une place de stationnement par tranche entamée de 55 m² de surface de plancher.

Toutefois, il pourra ne pas être exigé de places de stationnement si la surface de plancher affectée à usage de bureau n'excède pas 55 m² dans une même construction.

Pour les bâtiments neufs à usage principal de bureau, l'espace destiné au stationnement sécurisé des vélos doit avoir une surface minimale de 1,5 m² pour 100 m² de surface de plancher.

Pour les bâtiments existants à usage principal de bureau comprenant un parc de stationnement d'accès réservé aux salariés d'une capacité de stationnement supérieure ou égale à 20 places, un espace destiné au stationnement sécurisé des vélos d'une surface minimale de 1,5 m² pour 100 m² de surface de plancher doit être aménagé.

- Construction à usage d'activités artisanales :

Il sera créé au moins une place de stationnement par tranche entamée de 50 m² de surface de plancher.

En outre, il devra être aménagé une surface suffisante pour le stationnement et l'évolution des camions et véhicules utilitaires divers.

Pour les activités de plus de 500 m² de surface de plancher, ainsi que pour les industries, il sera réalisé a minima une place de stationnement sécurisé des vélos pour 10 employés et pour les véhicules électriques. Le stationnement des visiteurs sera également prévu.

- Construction à usage commercial :

Il sera créé au moins une place de stationnement par tranche entamée de 40 m² de plancher.

Toutefois, il pourra ne pas être exigé de places de stationnement si la surface de plancher affectée à usage commercial est inférieure à 40 m² dans une même construction.

Cette norme sera adaptée en fonction de la nature du commerce et des besoins en stationnement qu'il est susceptible d'entraîner.

Pour les commerces de plus de 500 m² de surface de plancher, il sera réalisé a minima une place de stationnement sécurisé des vélos pour 10 employés, et pour les véhicules électriques. Le stationnement des visiteurs sera également prévu.

Hôtels, restaurants, salles de spectacles :

Il doit être aménagé au moins une place de stationnement pour : 10 m² de salle de restaurant ; une chambre d'hôtel ; trois places de salle de spectacle.

Dans le cas d'établissements d'enseignement :

Il sera créé au moins :

- pour les établissements du premier degré une place de stationnement par classe ;
- pour les établissements du second degré le nombre est porté à deux par classe.

Ces établissements doivent en outre comporter une aire de stationnement pour les véhicules à deux roues.

Pour les équipements scolaires, il sera réalisé a minima une place de stationnement sécurisé des vélos pour 8 à 12 élèves (écoles primaires, collèges, lycées, universités et autres), et pour les véhicules électriques.

SECTION III - EQUIPEMENT ET RESEAUX

ARTICLE UX.7 - DESSERTE PAR LES VOIES PUBLIQUES OU PRIVEES

Le projet peut être refusé sur des terrains qui ne seraient pas desservis par des voies publiques ou privées dans des conditions répondant à son importance ou à la destination des constructions ou des aménagements envisagés, et notamment si les caractéristiques de ces voies rendent difficile la circulation ou l'utilisation des engins de lutte contre l'incendie.

Il peut également être refusé ou n'être accepté que sous réserve de prescriptions spéciales si les accès présentent un risque pour la sécurité des usagers des voies publiques ou pour celle des personnes utilisant ces accès. Cette sécurité doit être appréciée compte tenu, notamment, de la position des accès, de leur configuration ainsi que de la nature et de l'intensité du trafic.

Le permis ou la décision prise sur la déclaration préalable peut imposer la réalisation de voies privées ou de tous autres aménagements particuliers nécessaires au respect des conditions de sécurité mentionnées à l'alinéa ci-dessus.

Toute opération doit prendre le minimum d'accès sur les voies publiques. En particulier, lorsque le terrain est desservi par plusieurs voies, les constructions peuvent n'être autorisées que sous réserve que l'accès soit établi sur la voie où la gêne pour la circulation sera la moindre.

Pour être constructible, un terrain doit avoir un accès à une voie publique ou privée ouverte à la circulation automobile et en état de viabilité.

Un chemin rural non viabilisé ne peut être considéré comme voie de desserte pour qu'un terrain soit constructible.

Les accès doivent être adaptés à l'opération et aménagés de façon à apporter la moindre gêne à la circulation publique.

Les accès ne doivent pas entraîner de modification dans le niveau initial de la chaussée, ni des trottoirs, sauf accord du gestionnaire de la voirie.

En cas de création d'une ou plusieurs voies de desserte, celles-ci devront présenter les caractéristiques minimales suivantes :

- avoir une largeur d'emprise au moins égale à 8 mètres avec une chaussée aménagée pour le passage de deux files de voitures ;
- être aménagées, si elles se terminent en impasse, de telle sorte que les véhicules puissent faire demi-tour.

Des conditions particulières pourront en outre être imposées en matière de tracé, de largeur ou de modalités d'exécution dans l'intérêt de la circulation et de l'utilisation de certains terrains riverains ou avoisinants, ou en vue de leur intégration dans la voirie publique.

Le cas échéant, les indications des orientations d'aménagement relatives aux accès, aux voiries, aux liaisons piétonnières et aux aires de retournement doivent être respectées dans leur principe.

Des liaisons en circulations douces, entre les constructions et les voies d'accès seront imposées en tant que de besoin.

Les créations et modifications de voies (hors agglomération comme en agglomération) se raccordant sur la voirie départementale sont soumises à l'accord préalable du gestionnaire de voirie.

Concernant la collecte des déchets, sont applicables les dispositions réglementaires de la collectivité compétente.

ARTICLE UX.8 - DESSERTE PAR LES RESEAUX

1 - Alimentation en eau potable

Toute construction ou installation nouvelle qui, par sa destination, implique une utilisation d'eau potable doit être alimentée par branchement à un réseau collectif de distribution sous pression présentant des caractéristiques suffisantes.

2 - Assainissement

Seules les eaux usées peuvent être rejetées dans le réseau collectif.

a) Eaux usées : Le branchement à un réseau collectif d'assainissement de caractéristiques appropriées est obligatoire pour toute construction ou installation engendrant des eaux usées.

Toute évacuation des eaux ménagères ou des effluents non traités est interdite dans les fossés, cours d'eau et égouts pluviaux.

Le rejet dans le réseau collectif des eaux résiduaires industrielles, s'il est autorisé, pourra être soumis à des conditions particulières et notamment à un pré-traitement.

b) Eaux pluviales - Les aménagements réalisés sur un terrain ne doivent pas faire obstacle au libre écoulement des eaux pluviales (articles 640 et 641 du code civil). Le rejet de ces eaux en rivière doit faire l'objet de l'autorisation des services compétents.

Si la disposition des bâtiments le permet, les eaux de ruissellement et de toiture seront recueillies et infiltrées sur la propriété. Dans le cas contraire et s'il existe un réseau public apte à recueillir les eaux pluviales, les aménagements sur le terrain devront garantir leur évacuation dans ledit réseau, ou sinon dans les caniveaux de la chaussée.

Toutes les eaux de ruissellement, autres que de toiture, notamment celles des voies routières et des aires de stationnement, devront subir un traitement préalable.

En outre, les eaux pluviales seront dirigées vers des équipements drainants, aménagés en limite de zone, ou stockées sur les parcelles privatives pour les usages nécessaires au fonctionnement de l'activité. Cette dernière utilisation sera mise en œuvre préférentiellement.

Par ailleurs, les normes de rejet d'eaux pluviales, dans le bassin versant, ont été définies comme suit : le débit de fuite admissible sera limité, nécessitant la réalisation d'ouvrages de régulation des eaux, dont le volume sera calculé pour une pluie de période de retour de 20 ans.

Dans tous les cas, le rejet sera limité à celui constaté avant l'aménagement. L'infiltration de l'eau de pluie doit être faite au plus près de l'endroit où elle tombe lorsque cela est techniquement possible. Des techniques alternatives peuvent être employées, telles que des noues ou des puits filtrants, visant à limiter les volumes d'eaux de ruissellement collectés.

Les projets neufs ou de renouvellement urbain du domaine public ou privé doivent étudier et mettre en œuvre des techniques permettant d'approcher un rejet nul d'eau pluviale dans les réseaux du moins pour les pluies courantes (période de retour de quelques jours à quelques mois).

- 3 - Desserte téléphonique, numérique et électrique

Le raccordement des constructions aux réseaux de communication électronique et de distribution d'énergie sera en souterrain jusqu'à la limite du domaine public, en un point à déterminer en accord avec les services gestionnaires.

Dans les opérations d'ensemble, la desserte des réseaux intérieurs doit être enterrée.

L'autorité compétente pourra exiger des compteurs d'eau et d'électricité séparés, à raison d'un compteur par réseau et par logement.

*

* *

TITRE III

DISPOSITIONS APPLICABLES AUX ZONES D'URBANISATION FUTURE ET AUX ZONES NATURELLES

Art. R. 151-20. – Les zones à urbaniser sont dites « zones AU ». Peuvent être classés en zone à urbaniser les secteurs destinés à être ouverts à l'urbanisation.

Lorsque les voies ouvertes au public et les réseaux d'eau, d'électricité et, le cas échéant, d'assainissement existant à la périphérie immédiate d'une zone AU ont une capacité suffisante pour desservir les constructions à implanter dans l'ensemble de cette zone et que des orientations d'aménagement et de programmation et, le cas échéant, le règlement en ont défini les conditions d'aménagement et d'équipement, les constructions y sont autorisées soit lors de la réalisation d'une opération d'aménagement d'ensemble, soit au fur et à mesure de la réalisation des équipements internes à la zone prévus par les orientations d'aménagement et de programmation et, le cas échéant, le règlement.

Lorsque les voies ouvertes au public et les réseaux d'eau, d'électricité et, le cas échéant, d'assainissement existant à la périphérie immédiate d'une zone AU n'ont pas une capacité suffisante pour desservir les constructions à implanter dans l'ensemble de cette zone, son ouverture à l'urbanisation est subordonnée à une modification ou à une révision du plan local d'urbanisme comportant notamment les orientations d'aménagement et de programmation de la zone.

Art. R. 151-22. – Les zones agricoles sont dites « zones A ». Peuvent être classés en zone agricole les secteurs de la commune, équipés ou non, à protéger en raison du potentiel agronomique, biologique ou économique des terres agricoles.

Art. R. 151-23. – Peuvent être autorisées, en zone A :

1o Les constructions et installations nécessaires à l'exploitation agricole ou au stockage et à l'entretien de matériel agricole par les coopératives d'utilisation de matériel agricole agréées au titre de l'article L. 525-1 du code rural et de la pêche maritime ;

2o Les constructions, installations, extensions ou annexes aux bâtiments d'habitation, changements de destination et aménagements prévus par les articles L. 151-11, L. 151-12 et L. 151-13, dans les conditions fixées par ceux-ci.

Art. R. 151-24. – Les zones naturelles et forestières sont dites « zones N ». Peuvent être classés en zone naturelle et forestière, les secteurs de la commune, équipés ou non, à protéger en raison :

1o Soit de la qualité des sites, milieux et espaces naturels, des paysages et de leur intérêt, notamment du point de vue esthétique, historique ou écologique ;

2o Soit de l'existence d'une exploitation forestière ;

3o Soit de leur caractère d'espaces naturels ;

4o Soit de la nécessité de préserver ou restaurer les ressources naturelles ;

5o Soit de la nécessité de prévenir les risques notamment d'expansion des crues.

Art. R. 151-25. – Peuvent être autorisées en zone N :

1o Les constructions et installations nécessaires à l'exploitation agricole et forestière, ou au stockage et à l'entretien de matériel agricole par les coopératives d'utilisation de matériel agricole agréées au titre de l'article L. 525-1 du code rural et de la pêche maritime ;

2o Les constructions, installations, extensions ou annexes aux bâtiments d'habitation, changements de destination et aménagements prévus par les articles L. 151-11, L. 151-12 et L. 151-13, dans les conditions fixées par ceux-ci.

• Le présent titre s'applique aux zones agricoles et naturelles du P.L.U qui sont les suivantes :

- Zone 1AU zone à urbaniser
- Zone 1AUx zone à urbaniser activités
- Zone 2AU zone à urbaniser différée
- Zone 2AUx zone à urbaniser différée activités
- Zone A : zone naturelle agricole
- Zone N : zone naturelle protégée.

TITRE III

CHAPITRE I

DISPOSITIONS APPLICABLES A LA ZONE 1AU.

CARACTERES ET VOCATION DE LA ZONE

Il s'agit d'une zone vouée à l'habitat individuel discontinu, réalisable sous forme de lotissements ou d'opérations de constructions groupées pendant la validité du présent plan local d'urbanisme. L'espace concerné est situé en partie ouest du village, au sud de la rue Brette.

Cette zone, implantée en continuité des urbanisations existantes et suivant un principe d'enveloppe urbaine, est destinée à recevoir les extensions futures du village. Son urbanisation sera réalisée selon les principes définis dans les orientations d'aménagement et de programmation.

Après réalisation des équipements nécessaires (création ou renforcement des réseaux et voiries), les constructions sont autorisées dans la mesure où elles s'inscrivent dans une opération d'ensemble, définie dans les orientations d'aménagement et de programmation.

Les renforcements et extensions de réseaux éventuellement rendus nécessaires par les projets de construction seront mis à la charge des pétitionnaires en application notamment des articles L.332-6, L.332-11-3 et L.332-15 du code de l'urbanisme (rappelés en annexe, pages 134 et suivantes).

Tout projet requérant une autorisation d'urbanisme et présentant une incidence sur les besoins en équipements d'infrastructure comme de superstructure pourra faire l'objet d'un projet urbain partenarial en application des dispositions de l'article L332-11-3 du code de l'urbanisme.

Les principes de composition urbaine répondent aux objectifs suivants :

- gérer la transition paysagère avec la périphérie d'espaces naturels ou agricoles,
- favoriser une meilleure perméabilité/accessibilité aux circulations piétonnières et cyclables,
- optimiser le foncier disponible, au regard d'un principe de densité construite,
- satisfaire aux obligations de régulation des eaux pluviales sur le site,
- répondre aux exigences de performance énergétique par une orientation préférentielle des constructions au Sud,
- garantir une qualité architecturale des constructions.

SECTION I

ARTICLE 1AU.1 - INTERDICTION ET LIMITATION DE CERTAINS USAGES ET AFFECTATIONS DES SOLS, CONSTRUCTIONS ET ACTIVITES

Sont autorisés sans condition, au motif qu'ils ne sont ni interdits ni soumis à condition :

- Pour la destination « habitation » : hébergement.
- Pour la destination « commerce et activités de service » :
Restauration.
Activités de services où s'effectue l'accueil d'une clientèle.
Hébergement touristique.
- Pour la destination « équipements d'intérêt collectif et services publics » :
Etablissements d'enseignement, de santé et d'action sociale.
Equipements sportifs.
- Pour la destination « autres activités des secteurs secondaire ou tertiaire » : bureaux.

*

* *

1.1 - Sont interdits : les modes d'occupation et d'utilisation du sol suivants :

- Pour la destination « exploitation agricole et forestière » : exploitation agricole, exploitation forestière.
- Pour la destination « commerce et activités de service » : commerce de gros, cinémas, ainsi que l'artisanat et le commerce, à l'exception des cas visés à l'article 1.2 ci-dessous
- Pour la destination « équipements d'intérêt collectif et services publics » : locaux et bureaux accueillant du public des administrations publiques et assimilés, locaux techniques et industriels des administrations publiques et assimilés, salles d'art et de spectacles, autres équipements recevant du public.
- Pour la destination « autres activités des secteurs secondaire ou tertiaire » : industrie, entrepôts, centre congrès et d'exposition.

L'ouverture des terrains aménagés de camping et de caravanes.

Les dépôts et stockages à l'air libre de ferrailles, gravats, épaves de véhicules.

Le stationnement des caravanes isolées au sens des articles R.111-37 à R 111-40, du Code de l'Urbanisme, ainsi que les groupes de caravanes.

L'ouverture et l'exploitation de carrières et sablières.

Les éoliennes, qu'elles soient ou non de type hélicoïdal ou posées sur toiture.

La création d'activités constituant des installations classées.

1.2 - Sont soumis à conditions :

- Le permis de construire peut être refusé ou n'être accordé que sous réserve de l'observation de prescriptions spéciales si les constructions sont de nature, par leur localisation, à compromettre la conservation ou la mise en valeur d'un site ou de vestiges archéologiques.

- Le projet peut être refusé si, par sa situation ou son importance, il impose soit la réalisation par la commune d'équipements publics nouveaux hors de proportion avec ses ressources actuelles, soit un surcroît important des dépenses de fonctionnement des services publics.

1.2.1 Les occupations et utilisations du sol suivantes ne sont admises que si elles respectent les conditions définies, sous réserve de la réalisation des équipements nécessaires, et en compatibilité avec les orientations d'aménagement et de programmation :

- Dans le cas d'un lotissement ou dans celui de la construction, sur un même terrain, de plusieurs bâtiments dont le terrain d'assiette doit faire l'objet d'une division en propriété ou en jouissance, les règles édictées par le plan local d'urbanisme sont appréciées au regard de chaque parcelle issue de la division, en application des dispositions de l'article R151-21 du code de l'urbanisme, dernier alinéa.

- Les lotissements à usage principal d'habitation et les ensembles de constructions groupées, sous réserve qu'ils prennent en compte soit la totalité de la zone, soit le phasage défini dans les orientations d'aménagement et de programmation, et sous réserve de la réalisation des équipements collectifs nécessaires.

- En application des dispositions de l'article L151-14 du code de l'urbanisme, aucun logement ne pourra présenter une superficie inférieure à 40 m² de surface de plancher.

- Pour la destination « commerce et activités de service » : artisanat, sous réserve de présenter des caractéristiques de service à la personne.

Commerce de petite surface présentant une nouvelle activité dans le bourg.

ARTICLE 1AU.2 - MIXITE FONCTIONNELLE ET SOCIALE.

1AU.2.1 - Mixité des destinations ou sous-destinations au sein d'une construction ou d'une unité foncière.

Il n'est pas fixé de règle.

1AU.2.2 - Majorations de volume constructible.

Il n'est pas fixé de règle.

1AU.2.3 - Règles différenciées entre le rez-de-chaussée et les étages supérieurs des constructions.

Il n'est pas fixé de règle.

1AU.2.4 - Quartiers dans lesquels doit être préservée ou développée la diversité commerciale.

Il n'est pas fixé de règle.

1AU.2.5 - Majorations de volume constructible (habitations).

Il n'est pas fixé de règle.

SECTION II - CARACTERISTIQUES URBAINE, ARCHITECTURALE, ENVIRONNEMENTALE ET PAYSAGERE

ARTICLE 1AU.3 - VOLUMETRIE ET IMPLANTATION DES CONSTRUCTIONS

1AU.3.1 - Emprise au sol.

Dans le cas d'un lotissement ou dans celui de la construction, sur une unité foncière ou sur plusieurs unités foncières contiguës, de plusieurs bâtiments dont le terrain d'assiette doit faire l'objet d'une division en propriété ou en jouissance, les règles édictées par le plan local d'urbanisme sont appréciées au regard de chaque parcelle issue de la division.

- L'emprise au sol des constructions de toute nature ne peut excéder 40 % de la superficie de la propriété.

Dans l'ensemble de la zone, il n'est pas fixé de règle pour les équipements collectifs d'infrastructure ou de superstructure.

1AU.3.2 - Hauteur maximale des constructions

- La hauteur d'une construction mesure la dimension verticale, prise depuis le point le plus bas du terrain naturel d'assiette de cette construction, jusqu'à son niveau le plus élevé, les ouvrages techniques et cheminées étant exclus.
- La hauteur totale des constructions nouvelles ne doit pas excéder 8 mètres.

La hauteur des constructions nouvelles d'habitations ne doit pas excéder 2 niveaux, soit R + Comble, avec ou sans sous-sol.

Sauf adaptation spécifique, le niveau bas des rez-de-chaussée sera supérieur de 0,15 mètre par rapport au point le plus haut de l'alignement de la rue au droit de la construction, sans excéder 0,60 mètre par rapport au terrain naturel.

- Il n'est pas fixé de règle pour les équipements collectifs d'infrastructure ou de superstructure.

1AU.3.3 - Implantation des constructions par rapport aux voies et emprises publiques

Dans le cas d'un lotissement ou dans celui de la construction, sur une unité foncière ou sur plusieurs unités foncières contiguës, de plusieurs bâtiments dont le terrain d'assiette doit faire l'objet d'une division en propriété ou en jouissance, les règles édictées par le plan local d'urbanisme sont appréciées au regard de chaque parcelle issue de la division.

- Les constructions doivent s'implanter à une distance de l'alignement actuel ou futur des voies au moins égale à 5 mètres. Cette marge pourra être portée à 7 mètres au droit des portes de garages.

Toutefois, les constructions devront être implantées à l'alignement des voies, là où figure ce principe de composition urbaine dans les orientations d'aménagement et de programmation.

En outre, un recul du portail, de 2 mètres minimum, sera autorisé pour permettre la manœuvre et le stationnement des véhicules hors de la voie publique. Il pourra en outre être prescrit pour des motifs de sécurité routière.

A l'angle de deux voies, cette disposition pourra n'être respectée que vis-à-vis d'un des deux alignements, l'autre implantation restant libre.

A l'intersection de deux voies et afin de ménager une bonne visibilité, les constructions et clôtures devront respecter un pan coupé de caractéristiques adaptées à la configuration du carrefour.

- Les équipements collectifs d'infrastructure ou de superstructure pourront s'implanter soit à l'alignement, soit en retrait d'au moins un mètre par rapport à l'alignement.

1AU.3.4 - Implantation des constructions par rapport aux limites séparatives de propriétés

Dans le cas d'un lotissement ou dans celui de la construction, sur une unité foncière ou sur plusieurs unités foncières contiguës, de plusieurs bâtiments dont le terrain d'assiette doit faire l'objet d'une division en propriété ou en jouissance, les règles édictées par le plan local d'urbanisme sont appréciées au regard de chaque parcelle issue de la division.

Les constructions seront édifiées sur une ou plusieurs limites séparatives latérales. En cas de retrait, la construction devra respecter par rapport à ladite limite une distance au moins égale 4 mètres en cas de façade comportant une ou plusieurs baies en vue directe et de 2,5 mètres dans le cas contraire, ainsi que dans le cas de baies présentant une superficie totale inférieure à 1 m² par façade, chacune ne pouvant excéder 0,5 m².

En cas de construction sur les deux limites séparatives latérales, les constructions permettront un accès entre les parties avant et arrière du jardin.

Les façades implantées ou édifiées en limite séparative doivent rester aveugles.

La marge de recul est toutefois portée à 8 mètres pour toutes les limites séparatives autres que celles aboutissant aux voies (limite de fond de parcelle). Dans le cas de la construction d'une piscine, couverte ou non, celle-ci devra être implantée à une distance minimale de 3 mètres.

Les équipements collectifs d'infrastructure ou de superstructure pourront s'implanter soit en limite séparative, soit en retrait d'au moins un mètre par rapport à ladite limite.

Les annexes non affectées à l'habitat ou à l'activité seront implantées au-delà de la façade arrière de la construction principale (façade arrière appréciée par rapport à l'alignement de la voie de desserte de la propriété), et :

- soit en limite séparative,
- soit à 1,50 m minimum des limites séparatives.

Pour les terrains situés à l'angle de deux voies, cette règle sera respectée pour l'une au moins des façades arrières.

1AU.3.5 - Implantation des constructions par rapport aux autres constructions sur une même propriété

Dans le cas d'un lotissement ou dans celui de la construction, sur une unité foncière ou sur plusieurs unités foncières contiguës, de plusieurs bâtiments dont le terrain d'assiette doit faire l'objet d'une division en propriété ou en jouissance, les règles édictées par le plan local d'urbanisme sont appréciées au regard de chaque parcelle issue de la division.

Une distance au moins égale à 8 mètres est imposée entre deux bâtiments principaux non contigus. Il n'est pas fixé de distance minimale entre une construction principale et une annexe.

ARTICLE 1AU.4 - QUALITE URBAINE, ARCHITECTURALE, ENVIRONNEMENTALE ET PAYSAGERE

1AU.4.1 - Règles volumétriques pour insertion dans le contexte, en lien avec les bâtiments contigus

La hauteur des constructions devra être inférieure à la longueur du mur de long pan.

1AU.4.2 - Caractéristiques architecturales des façades et toitures des constructions ainsi que des clôtures

Les dénominations de matériaux, autorisés, recommandés ou interdits dans le présent article doivent être entendues comme désignant le matériau lui-même ou tout autre matériau présentant le même aspect.

Les constructions en bardage ou ossature bois sont autorisées, à condition que les éléments constructifs soient de dimension modeste et que les chaînages d'angle soient ajustés sans débord.

Les constructions doivent présenter un aspect compatible avec le caractère ou l'intérêt des lieux avoisinants, des sites et des paysages.

Toitures

Les combles et toitures doivent présenter une simplicité de volume et une unité de conception.

Les constructions doivent comporter une toiture à pentes. Celle-ci sera composée d'un ou plusieurs éléments à un ou plusieurs versants dont la pente sera supérieure à 35°, et ne comportant aucun débord sur les pignons.

La ligne principale de faîtage sera parallèle ou perpendiculaire à l'alignement de la voie de desserte ou à l'une des limites séparatives latérales de propriété. Une implantation différente sera

toutefois admise, pour des motifs de performance énergétique au regard de l'exposition du bâtiment au soleil.

Les toitures seront recouvertes de matériaux ayant l'aspect et la couleur de la tuile vieillie ou de l'ardoise.

Toutefois, en cas d'extension modérée, de constructions annexes ou de projet d'architecture contemporaine d'autres dispositions pourront être retenues si elles permettent une meilleure harmonie avec les constructions existantes ou avoisinantes.

Les annexes accolées ou non pourront être couvertes par une toiture de pente inférieure à 35° et présenteront une hauteur inférieure à 3,5 mètres en cas de toiture à une pente.

Parements extérieurs

Les différents murs d'un bâtiment ou d'un ensemble de bâtiments, aveugles ou non, visibles ou non d'une voie publique, doivent présenter un aspect et une couleur en harmonie avec les constructions avoisinantes. Le nuancier du CAUE est joint à cet effet au présent règlement.

L'emploi à nu sans enduit de matériaux destinés à être recouverts (carreaux de plâtre, brique creuse, parpaing etc.) est interdit.

Les volets seront sans écharpe.

Les imitations telles que faux bois, fausses briques ou fausses pierres sont interdites.

Les couleurs des matériaux de parement et des peintures extérieures doivent s'harmoniser entre elles et ne pas porter atteinte au caractère ou à l'intérêt des lieux avoisinants.

Les annexes aux habitations, non affectées à l'habitat ou aux activités, seront réalisées de préférence en maçonnerie et présenteront une qualité d'aspect compatible avec les caractéristiques de l'environnement construit.

Clôtures

Tant en bordure des voies qu'entre les propriétés, les clôtures devront être conçues de manière à s'harmoniser avec la ou les constructions existantes sur la propriété ou dans le voisinage immédiat.

En cas de lotissement, les clôtures sur rue sont à la charge du lotisseur.

Elles devront être constituées de maçonnerie pleine ou de murets surmontés de grillages, barreaudages ou lisses horizontales.

Les éléments de maçonnerie seront posés horizontalement. L'emploi à nu sans enduit de matériaux destinés à être recouverts (brique creuse, parpaing etc.) est interdit.

Les clôtures édifiées à l'alignement respecteront les dispositions d'implantation prévues à l'article 1AU.3.3.

Dispositions diverses

Les citernes non enterrées seront implantées de manière à n'être pas visibles de la voie publique.

Chacune des dispositions du présent article pourra ne pas être imposée en cas d'extension à une construction existante, réalisée dans le même style architectural, ou s'il s'agit d'un projet

utilisant des techniques bioclimatiques, ainsi que les énergies renouvelables (maisons passives, à énergie positive, etc.).

Les ouvrages techniques de production d'énergie, tels que panneaux solaires et climatisation, ne présenteront pas de saillies en toiture ou en façade. Les échangeurs thermiques seront implantés de manière à ne pas être visibles depuis la voie publique.

Pour les vérandas, verrières ou baies vitrées, ainsi que les piscines couvertes, les dispositions relatives aux pentes de toitures et aux parements extérieurs pourront ne pas être imposées.

1AU.4.3 - Performances énergétiques et environnementales.

Les constructions devront prendre en compte tout ou partie des objectifs du développement durable et de la préservation de l'environnement suivants, tout en s'inscrivant en harmonie avec le paysage urbain existant :

- utiliser les matériaux renouvelables, récupérables et recyclables ; intégrer des dispositifs de récupération de l'eau de pluie,
- prévoir une isolation thermique qui limite les déperditions l'hiver et les apports de chaleur l'été, pour réduire les consommations d'énergie,
- utiliser des énergies renouvelables, solaires (utilisation passive et active de l'énergie solaire), géothermie, etc. et des énergies recyclées,
- orienter les bâtiments pour favoriser la récupération des apports solaires et valoriser la lumière naturelle, afin de limiter les dépenses énergétiques.

1AU.4.4 - Prise en compte des risques d'inondation et de submersion.

La hauteur du niveau bas des rez-de-chaussée respectera les dispositions de l'article 3.2. ci-avant.

Les sous-sols sont autorisés sous réserve, en cas de nécessité constatée par le pétitionnaire, de la réalisation d'un cuvelage étanche.

ARTICLE 1AU.5 - TRAITEMENT ENVIRONNEMENTAL ET PAYSAGER DES ESPACES NON BATIS ET ABORDS DES CONSTRUCTIONS

1AU.5.1 - Coefficient de biotope.

Il n'est pas fixé de règle.

1AU.5.2 - Espaces libres et plantations, aires de jeux et de loisir.

Les espaces libres non bâtis et non occupés par des aires de stationnement doivent être plantés. La réalisation des aires de jeux devra respecter la localisation prévue dans les orientations d'aménagement et de programmation.

Les aires de stationnement doivent être plantées à raison d'un arbre de haute tige pour quatre places de stationnement.

Les plantations seront choisies parmi les essences locales recommandées en annexe au présent règlement. L'utilisation des espèces invasives mentionnées dans cette annexe est exclue.

Les plantations dont la hauteur dépasse deux mètres ne sont autorisées qu'à une distance minimale de deux mètres de la limite séparative ; une distance minimale de 0,5 mètre devant être respectée dans le cas contraire.

Pour toute propriété, construite ou issue d'une division parcellaire après la date d'approbation du présent P.L.U, une surface au moins égale à 35 % de la superficie du terrain sera maintenue non imperméabilisée, libre de construction comme de circulation. Les parkings filtrants sont toutefois compris dans cette superficie à hauteur de 50%.

1AU.5.3 - Emplacements réservés aux espaces verts (ou) nécessaires aux continuités écologiques.

Il n'est pas fixé de règle.

1AU.5.4 - Espaces et secteurs contribuant aux continuités écologiques.

Il n'est pas fixé de règle.

1AU.5.5 - Eléments de paysage et travaux précédés d'une déclaration préalable, délivrance d'un permis de démolir

Il n'est pas fixé de règle.

1AU.5.6 - Terrains et espaces inconstructibles en zone urbaine.

Il n'est pas fixé de règle.

1AU.5.7 - Installations nécessaires à la gestion des eaux pluviales et du ruissellement.

Les mares, noues et fossés, seront conservés et entretenus, au regard de leur rôle régulateur sur le plan hydrologique. La création de mares, noues et fossés est recommandée.

1AU.5.8 - Caractéristiques des clôtures pour continuités écologiques ou l'écoulement des eaux.

Il n'est pas fixé de règle.

ARTICLE 1AU.6 - STATIONNEMENT

1 - Principes

Le stationnement des véhicules de toute nature correspondant aux besoins des constructions et installations nouvelles, doit être assuré au-dehors de la voie publique.

Il devra être réalisé, à l'occasion de toute construction ou installation nouvelle, des aires de stationnement sur le terrain propre à l'opération et selon les normes fixées au § 2 ci-après du présent article.

Cette obligation s'applique en cas de changement de destination, ainsi qu'en cas de construction ou d'aménagement de logements multiples (plusieurs logements dans un même bâtiment, avec ou sans parties communes) ou d'individuels accolés.

Cette obligation n'est pas applicable aux aménagements ou aux extensions modérées de la surface de plancher des constructions existantes, si leur affectation reste inchangée et si le nombre de logements n'est pas augmenté.

Chaque emplacement dans une aire collective, doit présenter une accessibilité satisfaisante et doit répondre aux caractéristiques minimales suivantes :

- longueur : 5 mètres
- largeur : 2,5 mètres

- dégagement : 6 x 2,5 mètres soit une surface moyenne de 27,5 mètres carrés par emplacement, dégagements compris.

En cas de garage en sous-sol, la pente d'accès sera conçue pour que la cote de nivellement à l'alignement futur de la propriété soit supérieure de 0,15 m à celle de l'axe de la voie de desserte. La pente, dans les cinq premiers mètres à compter de l'alignement, ne devra pas excéder 5 %.

2 - Nombre d'emplacements

La norme applicable aux constructions ou établissements non prévus ci-dessous est celle à laquelle ces établissements sont le plus directement assimilables. Les constructions nouvelles à usage d'activités prévoiront des dispositifs de recharge des véhicules électriques.

Nonobstant les dispositions qui suivent, les constructions de nature et d'importance exceptionnelles pourront faire l'objet de normes différentes, pour autant que le nombre de places permette le stationnement des véhicules hors de la voie publique, et notamment dans le cadre des dispositions de l'article L151-35 du code de l'urbanisme.

Trois places d'hébergement d'un établissement d'hébergement pour personnes âgées dépendantes ou d'une résidence universitaire équivalent à un logement. Lorsque le quotient résultant de l'application du précédent alinéa donne un reste, celui-ci n'est pas pris en compte.

- Selon la réglementation (arrêté du 1er août 2006), 2% du nombre de places d'un parking, arrondis à l'unité supérieure, doivent être réservées aux personnes à mobilité réduite. Au-delà de 500 places, le nombre d'emplacements ne peut être inférieur à 10 et est fixé par un arrêté municipal.

Un stationnement sécurisé des vélos sera réalisé aux abords des équipements collectifs, commerciaux, d'activités et autres lieux de travail.

En outre le stationnement des véhicules hybrides et électriques respectera les dispositions des articles R111-14-2 et R111-14-3 du Code de la Construction et de l'Habitation.

Lotissements, opérations de constructions groupées :

Il sera créé une place de stationnement banalisée par lot ou parcelle privative, en stationnement longitudinal sur voirie ou en aires de stationnement, en un ou plusieurs sites tels que définis dans les orientations d'aménagement et de programmation.

Au droit de l'accès principal, la clôture et le portail devront observer un recul d'au moins 5 mètres par rapport à l'alignement, de manière à permettre le stationnement temporaire des véhicules hors de la voie du lotissement. Le portail sera placé en regard des places de stationnement identifiées sur la propriété. Ces places de jour seront aménagées par le lotisseur et rétrocédées à la Commune, le cas échéant, avec les autres espaces communs.

Construction à usage d'habitation individuelle :

Il sera créé au moins :

- deux places de stationnement par logement d'une superficie inférieure ou égale à 120 mètres carrés de Surface de plancher ;
- au-delà de 120 m2 de surface de plancher, une place supplémentaire pourra être imposée, par tranche supplémentaire de 20 m2.

La place de stationnement à l'air libre doit être distincte de l'accès à la place couverte, hormis dans le cas où la construction est édifiée à la fois à l'alignement et d'une limite séparative latérale à l'autre.

Ces dispositions ne sont pas applicables aux constructions à usage locatif bénéficiant d'aides de l'État, en application de l'article L151-35 du code de l'urbanisme.

Constructions à usage d'habitat collectif :

Pour chaque logement collectif de deux pièces ou plus, il sera réalisé au moins 2 places de stationnement minimum, de préférence en sous-sol. Si le logement est un studio, le ratio minimum sera d'une place de stationnement par logement.

Ces dispositions ne sont pas applicables aux constructions à usage locatif bénéficiant d'aides de l'État, en application de l'article L151-35 du code de l'urbanisme.

Pour les bâtiments à usage principal d'habitation collective, l'espace destiné au stationnement sécurisé des vélos doit avoir une surface minimale de 0,75 m² par logement de 2 pièces ou moins, de 1,5 m² par logement de 3 pièces et plus, avec une surface minimale totale de 3 m².

- Constructions à usage de bureaux :

Il sera créé au moins une place de stationnement par tranche entamée de 55 m² de surface de plancher.

Toutefois, il pourra ne pas être exigé de places de stationnement si la surface de plancher affectée à usage de bureau n'excède pas 55 m² dans une même construction.

Pour les bâtiments neufs à usage principal de bureau, l'espace destiné au stationnement sécurisé des vélos doit avoir une surface minimale de 1,5 m² pour 100 m² de surface de plancher.

Pour les bâtiments existants à usage principal de bureau comprenant un parc de stationnement d'accès réservé aux salariés d'une capacité de stationnement supérieure ou égale à 20 places, un espace destiné au stationnement sécurisé des vélos d'une surface minimale de 1,5 m² pour 100 m² de surface de plancher doit être aménagé.

- Construction à usage d'activités artisanales :

Il sera créé au moins une place de stationnement par tranche entamée 50 m² de surface de plancher.

En outre, il devra être aménagé une surface suffisante pour le stationnement et l'évolution des camions et véhicules utilitaires divers.

Pour les activités de plus de 500 m² de surface de plancher, ainsi que pour les industries, il sera réalisé a minima une place de stationnement sécurisé des vélos pour 10 employés, et pour les véhicules électriques. Le stationnement des visiteurs sera également prévu.

- Construction à usage commercial :

Il sera créé au moins 2,5 places de stationnement par tranche entamée de 100 mètres carrés de surface de l'établissement.

Toutefois, il pourra ne pas être exigé de places de stationnement si la surface de plancher affectée à usage commercial est inférieure à 40 m² dans une même construction.

Cette norme sera adaptée en fonction de la nature du commerce et des besoins en stationnement qu'il est susceptible d'entraîner.

Pour les commerces de plus de 500 m² de surface de plancher, il sera réalisé a minima une place de stationnement sécurisé des vélos pour 10 employés, et pour les véhicules électriques. Le stationnement des visiteurs sera également prévu.

SECTION III - EQUIPEMENT ET RESEAUX

ARTICLE 1AU.7 - DESSERTE PAR LES VOIES PUBLIQUES OU PRIVEES

Le projet peut être refusé sur des terrains qui ne seraient pas desservis par des voies publiques ou privées dans des conditions répondant à son importance ou à la destination des constructions ou des aménagements envisagés, et notamment si les caractéristiques de ces voies rendent difficile la circulation ou l'utilisation des engins de lutte contre l'incendie.

Il peut également être refusé ou n'être accepté que sous réserve de prescriptions spéciales si les accès présentent un risque pour la sécurité des usagers des voies publiques ou pour celle des personnes utilisant ces accès. Cette sécurité doit être appréciée compte tenu, notamment, de la position des accès, de leur configuration ainsi que de la nature et de l'intensité du trafic.

Le permis ou la décision prise sur la déclaration préalable peut imposer la réalisation de voies privées ou de tous autres aménagements particuliers nécessaires au respect des conditions de sécurité mentionnées à l'alinéa ci-dessus.

Toute opération doit prendre le minimum d'accès sur les voies publiques. En particulier, lorsque le terrain est desservi par plusieurs voies, les constructions peuvent n'être autorisées que sous réserve que l'accès soit établi sur la voie où la gêne pour la circulation sera la moindre.

Pour être constructible, un terrain doit avoir un accès à une voie publique ou privée ouverte à la circulation automobile et en état de viabilité.

Un chemin rural non viabilisé ne peut être considéré comme voie de desserte pour qu'un terrain soit constructible.

Les accès doivent être adaptés à l'opération et aménagés de façon à apporter la moindre gêne à la circulation publique.

Les accès ne doivent pas entraîner de modification dans le niveau initial de la chaussée, ni des trottoirs, sauf accord du gestionnaire de la voirie.

Les créations et modifications de voies (hors agglomération comme en agglomération) se raccordant sur la voirie départementale, sont soumises à l'accord préalable du gestionnaire de voirie.

Concernant la collecte des déchets, sont applicables les dispositions réglementaires de la Collectivité compétente. Des aménagements spécifiques pourront être demandés par la collectivité compétente.

- En cas de création d'une ou plusieurs voies de desserte, celles-ci devront :
 - présenter une largeur d'emprise au moins égale à 6 mètres, avec une chaussée aménagée pour le passage de deux files de voitures ; les voies nouvelles seront à priorité piétonnière ;
 - être aménagées, si elles se terminent en impasse, de telle sorte que les véhicules puissent faire demi-tour.

Des conditions particulières sont en outre être imposées en matière de tracé, de largeur ou de modalités d'exécution dans l'intérêt de la circulation et telles que définies dans les orientations d'aménagement et de programmation.

En cas de réalisation d'une voie privée, celle-ci devra respecter les prescriptions des catalogues de structures de chaussées, en fonction de son usage.

ARTICLE 1AU.8 - DESSERTE PAR LES RESEAUX

Les réseaux seront obligatoirement implantés dans les emprises de voirie.

1 - Alimentation en eau potable

Toute construction ou installation nouvelle qui, par sa destination, implique une utilisation d'eau potable doit être alimentée par branchement à un réseau collectif de distribution sous pression présentant des caractéristiques suffisantes.

2 - Assainissement

Seules les eaux usées peuvent être rejetées dans le réseau collectif.

a) Eaux usées - Le branchement à un réseau collectif d'assainissement de caractéristiques appropriées est obligatoire pour toute construction ou installation engendrant des eaux usées.

Toute évacuation des eaux ménagères ou des effluents non traités dans les fossés, cours d'eau et égouts pluviaux est interdite.

Le rejet dans le réseau collectif des eaux résiduaires industrielles, s'il est autorisé, pourra être soumis à des conditions particulières et notamment à un pré-traitement.

b) Eaux pluviales - Les aménagements réalisés sur un terrain ne doivent pas faire obstacle au libre écoulement des eaux pluviales (articles 640 et 641 du code civil). Le rejet de ces eaux en rivière doit faire l'objet de l'autorisation des services compétents.

Si la disposition des bâtiments le permet, les eaux de ruissellement et de toiture seront recueillies et infiltrées sur la propriété. Dans le cas contraire et s'il existe un réseau public apte à recueillir les eaux pluviales, les aménagements sur le terrain devront garantir leur évacuation dans ledit réseau, ou sinon dans les caniveaux de la chaussée.

Dans tous les cas, les rejets seront limités à ceux constatés avant l'aménagement. L'infiltration de l'eau de pluie doit être faite au plus près de l'endroit où elle tombe lorsque cela est techniquement possible. Des techniques alternatives peuvent être employées, telles que des noues ou des puits filtrants, visant à limiter les volumes d'eaux de ruissellement collectés.

Les projets neufs ou de renouvellement urbain du domaine public ou privé doivent étudier et mettre en œuvre des techniques permettant d'approcher un rejet nul d'eau pluviale dans les réseaux du moins pour les pluies courantes (période de retour de quelques jours à quelques mois).

3 - Desserte téléphonique, numérique et électrique

Le raccordement des constructions aux réseaux téléphonique, numérique et électrique devra être en souterrain jusqu'à la limite du domaine public en un point à déterminer en accord avec les services gestionnaires.

Dans les opérations d'ensemble, la desserte des réseaux intérieurs doit être enterrée.

L'autorité compétente pourra exiger des compteurs d'eau et d'électricité séparés, à raison d'un compteur par réseau et par logement.

*

* *

TITRE III

CHAPITRE II

DISPOSITIONS APPLICABLES A LA ZONE 1AUx.

CARACTERES ET VOCATION DE LA ZONE

- Il s'agit d'une zone destinée aux activités sur laquelle certaines sont déjà implantées. Elle est bien desservie par des voies routières importantes. Son urbanisation est conditionnée à un aménagement d'ensemble cohérent, notamment au plan des aménagements routiers et des réseaux.

Cette zone était identifiée dans le Schéma Directeur de Seine-Loing comme : "zone d'activités existante".

La bande inconstructible de 75 mètres par rapport à la RD 606 (ex RN 6) n'est pas intégrée dans le règlement, au regard de la réalisation d'un projet urbain qualitatif (article L.111-8 du code de l'urbanisme), présenté dans les « orientations d'aménagement et de programmation ».

Art. L151-6 du code de l'urbanisme : « Les orientations d'aménagement et de programmation comprennent, en cohérence avec le projet d'aménagement et de développement durables, des dispositions portant sur l'aménagement, l'habitat, les transports, les déplacements et, en zone de montagne, sur les unités touristiques nouvelles. »

Art. L151-6 du code de l'urbanisme : « Les orientations d'aménagement et de programmation par quartier ou secteur définissent les conditions d'aménagement garantissant la prise en compte des qualités architecturales, urbaines et paysagères des espaces dans la continuité desquels s'inscrit la zone, notamment en entrée de ville.

Le périmètre des quartiers ou secteurs auxquels ces orientations sont applicables est délimité dans le ou les documents graphiques prévus à l'article R. 151-10. »

Les constructions exposées au bruit des RD 606 et 605 (ex RN 6 et 105), de la RD 219 ou de la ligne SNCF Paris Lyon seront soumises à des normes d'isolation phonique, conformément aux dispositions de l'arrêté préfectoral de classement des infrastructures terrestres au regard du bruit (arrêté n° 99 DAI 1 CV n° 102 du 19 mai 1999, en annexe).

- Cette zone comporte deux secteurs : 1AUxa (NE Fossard) et 1AUxb (SE Fossard).

Tout projet requérant une autorisation d'urbanisme et présentant une incidence sur les besoins en équipements d'infrastructure comme de superstructure pourra faire l'objet d'un projet urbain partenarial en application des dispositions de l'article L332-11-3 du code de l'urbanisme.

- La zone 1AUx, qui identifie les implantations existantes le long de la RD 605, est marquée essentiellement par une problématique de requalification, incluant la reconfiguration de la RD 605 en boulevard urbain.

- le secteur 1AUxa, qui correspond à un programme d'activités notamment commerciales,
- le secteur 1AUxb de 1,5 ha est affecté à l'implantation d'un hôtel et (ou) de restaurants.

*

* *

SECTION I

ARTICLE 1AUx.1 - INTERDICTION ET LIMITATION DE CERTAINS USAGES ET AFFECTATIONS DES SOLS, CONSTRUCTIONS ET ACTIVITES

Sont autorisés sans condition, au motif qu'ils ne sont ni interdits ni soumis à condition :

SECTEUR 1AUxa : à vocation principalement d'activités artisanales et commerciales

- Pour la destination « habitation » : hébergement nécessaire aux activités.

- Pour la destination « commerce et activités de service » :

Artisanat et commerce de détail.

Restauration.

Commerce de gros.

Activités de services où s'effectue l'accueil d'une clientèle.

Hébergement hôtelier et touristique et activités connexes

Cinémas.

- Pour la destination « autres activités des secteurs secondaire ou tertiaire » :

Bureaux.

Centre congrès et d'exposition.

SECTEUR 1AUxb : affecté à l'hôtellerie et la restauration.

- Pour la destination « commerce et activités de service » :

Restauration.

Hébergement hôtelier et touristique et activités connexes.

1.1 - Sont interdits : les modes d'occupation et d'utilisation du sol suivants :

- Pour la destination « exploitation agricole et forestière » : exploitation agricole, exploitation forestière.

L'ouverture des terrains aménagés de camping et de caravanes.

Les dépôts et stockages à l'air libre de ferrailles, gravats, épaves de véhicules, déchets.

Le stationnement des caravanes isolées au sens des articles R.111-37 à R 111-40, du Code de l'Urbanisme, ainsi que les groupes de caravanes.

L'ouverture et l'exploitation de carrières et sablières.

Les constructions et opérations d'aménagement à vocation principale d'habitat.

Les activités classées au titre des ICPE qui seraient de nature à générer des périmètres de protection excédant les limites de la propriété concernée.

- Dans le secteur 1AUxc : toutes les constructions et installations, à l'exception de celles nécessaires à la réalisation d'un hôtel et d'une activité de restauration.

1.2 - Sont soumis à conditions :

- Le permis de construire peut être refusé ou n'être accordé que sous réserve de l'observation de prescriptions spéciales si les constructions sont de nature, par leur localisation, à compromettre la conservation ou la mise en valeur d'un site ou de vestiges archéologiques.

- Le projet peut être refusé si, par sa situation ou son importance, il impose soit la réalisation par la collectivité d'équipements publics nouveaux hors de proportion avec ses ressources actuelles, soit un surcroît important des dépenses de fonctionnement des services publics.

1.2.1 Les occupations et utilisations du sol suivantes ne sont admises que si elles respectent les conditions définies, sous réserve de la réalisation des équipements nécessaires, et en compatibilité avec les orientations d'aménagement et de programmation :

- Les constructions à usage d'habitation et leurs annexes si elles sont destinées à des personnes dont la présence permanente est nécessaire pour assurer le fonctionnement, la surveillance ou le gardiennage des entreprises, sous réserve d'être incorporés dans le volume construit du bâtiment concerné.

- En application des dispositions de l'article L151-14 du code de l'urbanisme, aucun logement ne pourra présenter une superficie inférieure à 30 m² de surface de plancher.

- La reconstruction à l'identique d'un bâtiment détruit ou démoli depuis moins de dix ans est autorisée, dès lors qu'il a été régulièrement édifié.

- En outre, dans le secteur 1AUxb : les constructions à usage d'artisanat et de commerce, à condition qu'elles soient liées à l'activité hôtelière et touristique.

ARTICLE 1AUx.2 - MIXITE FONCTIONNELLE ET SOCIALE.

1AUx.2.1 - Mixité des destinations ou sous-destinations au sein d'une construction ou d'une unité foncière.

Il n'est pas fixé de règle.

1AUx.2.2 - Majorations de volume constructible.

Il n'est pas fixé de règle.

1AUx.2.3 - Règles différenciées entre le rez-de-chaussée et les étages supérieurs des constructions.

Il n'est pas fixé de règle.

1AUx.2.4 - Quartiers dans lesquels doit être préservée ou développée la diversité commerciale.

Il n'est pas fixé de règle.

1AUx.2.5 - Majorations de volume constructible (habitations).

Il n'est pas fixé de règle.

SECTION II - CARACTERISTIQUES URBAINE, ARCHITECTURALE, ENVIRONNEMENTALE ET PAYSAGERE

ARTICLE 1AUx.3 - VOLUMETRIE ET IMPLANTATION DES CONSTRUCTIONS

1AUx.3.1 - Emprise au sol.

- L'emprise au sol des constructions de toute nature ne peut excéder 50 % de la superficie de la propriété.

Il n'est pas fixé de règle pour les équipements collectifs d'infrastructure ou de superstructure.

1AUx.3.2 - Hauteur maximale des constructions

- La hauteur d'une construction mesure la dimension verticale, prise depuis le point le plus bas du terrain naturel d'assiette de cette construction, jusqu'à son niveau le plus élevé, les ouvrages techniques et cheminées étant exclus.
- La hauteur totale des constructions nouvelles et surélévations ne doit pas excéder 15 mètres par rapport au sol naturel. En outre, il est fixé une hauteur plafond de 70 m NGF (Niveau Général de la France). Cette limite sera portée à 78 mètres NGF dans le secteur 1AUxb.
- Ne sont pas soumis aux règles de hauteur résultant du présent article les équipements collectifs d'infrastructure ou de superstructure lorsque leurs caractéristiques techniques l'imposent.

1AUx.3.3 - Implantation des constructions par rapport aux voies et emprises publiques

- Pour permettre l'implantation de surfaces ou de volumes végétaux, et pour ménager un prospect suffisant sur les constructions, une marge de retrait sera respectée entre les façades principales et l'alignement de la parcelle, comme vis-à-vis des voies primaires de la zone, définies dans les orientations d'aménagement.
- Les constructions doivent s'implanter à une distance de l'alignement actuel ou futur au moins égale à 40 mètres par rapport à l'axe de la voie en bordure de la RD 606 et à 10 mètres dans le cas contraire.

Toutefois, dans les secteurs 1AUxa et 1AUxb, justifiés par un projet urbain qualitatif, la marge de recul par rapport à l'axe de la RD 606 est réduite à 32 mètres.

A l'intersection de deux voies et afin de ménager une bonne visibilité, les constructions et clôtures devront respecter un pan coupé de caractéristiques adaptées à la configuration du carrefour.

Les façades principales des bâtiments seront parallèles à l'alignement d'une au moins des voies primaires de la zone d'activités.

Ailleurs, les façades principales seront parallèles ou perpendiculaires à l'alignement de la voie de desserte ou à l'une des limites séparatives latérales de propriété. Au droit des carrefours giratoires on prendra en considération la notion de tangente.

- Les équipements collectifs d'infrastructure ou de superstructure pourront s'implanter soit à l'alignement, soit en retrait d'au moins un mètre par rapport à l'alignement.

1AUx.3.4 - Implantation des constructions par rapport aux limites séparatives de propriétés

Les constructions doivent être implantées soit en limite séparative, soit en respectant une marge de reculement, par rapport à la dite limite, au moins égale à 4 mètres.

Les équipements collectifs d'infrastructure ou de superstructure pourront s'implanter soit en limite séparative, soit en retrait d'au moins un mètre par rapport à ladite limite.

1AUx.3.5 - Implantation des constructions par rapport aux autres constructions sur une même propriété

Une distance au moins égale à 4 mètres est imposée entre deux bâtiments non contigus.

ARTICLE 1AUX.4 - QUALITE URBAINE, ARCHITECTURALE, ENVIRONNEMENTALE ET PAYSAGERE

1AUX.4.1 - Règles volumétriques pour insertion dans le contexte, en lien avec les bâtiments contigus

Dans les secteurs déjà partiellement bâtis, présentant une unité d'aspect, l'autorisation de construire à une hauteur supérieure à la hauteur moyenne des constructions avoisinantes peut être refusée ou subordonnée à des prescriptions particulières.

1AUX.4.2 - Caractéristiques architecturales des façades et toitures des constructions ainsi que des clôtures

Les dénominations de matériaux, autorisés, recommandés ou interdits dans le présent article doivent être entendues comme désignant le matériau lui-même ou tout autre matériau présentant le même aspect.

Les bardages ou ossatures bois sont autorisées, à condition que les éléments constructifs soient de dimension modeste et que les chaînages d'angle soient ajustés sans débord.

Les constructions doivent présenter un aspect compatible avec le caractère ou l'intérêt des lieux avoisinants, des sites et des paysages.

Les bâtiments de type "concept architectural" (architectures dédiées à une marque) seront autorisés sous réserve de leur intégration dans l'environnement proche.

Autres bâtiments :

Les constructions recevront un traitement architectural qui permettra d'ornementer toutes les façades, par leur volumétrie comme par un marquage spécifique des entrées, de manière à former un ensemble identifiable, ou par tout autre dispositif permettant de rompre la monotonie architecturale.

Toitures

Constructions présentant une façade sur les RD 219, RD 606 et RD 605 (ex RN 6 et RN 105) :

Les parties hautes des constructions devront présenter un traitement architectural particulier (un "couronnement"), décliné soit sous forme de toiture à pentes, soit sous forme de motifs architecturaux, permettant de différencier celles-ci des murs eux-mêmes.

La ligne principale de faîtage sera parallèle ou perpendiculaire à l'alignement de la voie de desserte ou à l'une des limites séparatives latérales de propriété.

Une implantation différente pourra toutefois être admise, pour des motifs de performance énergétique au regard de l'exposition du bâtiment au soleil. Au droit des carrefours giratoire, on prendra en considération la notion de tangente.

Parements extérieurs

La façade orientée vers une voie primaire sera traitée en façade principale.

Les couleurs des matériaux de parement ou de bardage et des peintures extérieures doivent s'harmoniser entre elles et ne pas porter atteinte au caractère ou à l'intérêt des lieux avoisinants.

Le marquage spécifique des entrées et les ornements de façade pourront recevoir des teintes plus soutenues, afin de permettre l'identification du bâtiment.

Les choix de coloris seront exclusivement définis en complémentarité avec les couleurs naturelles du site et seront limités à cinq couleurs par bâtiment, en dehors des vitrages et des enseignes.

Constructions présentant une façade sur les RD 606 et RD 605 (ex RN 6 et RN 105) et la RD 219 :

Les enduits des maçonneries seront de préférence choisis dans une gamme de "ton pierre", d'ocres ou de roses, mais dans des tonalités peu soutenues.

Les couleurs des bardages seront choisies dans une gamme de camaïeux de gris ou d'ocres, mais dans des tonalités peu soutenues.

Le choix des coloris devra s'inspirer des couleurs naturelles du site et être limité ici à trois couleurs par bâtiment, à partir soit d'un camaïeu de gris, soit des deux couleurs primaires jaune et rouge, soit d'un mélange des deux.

Les couleurs complémentaires pourront aussi être employées, mais uniquement pour souligner des éléments d'architecture (baies, moulures).

Clôtures

Les limites de propriétés seront traitées soit par une absence de clôture, soit par une typologie de clôtures déclinée sur le mode du grillage de couleur neutre (verte, par exemple) ou - si nécessaire pour des raisons de sécurité - par une clôture d'une couleur s'harmonisant avec celle des constructions. Les éléments de construction seront posés horizontalement.

Les éléments de maçonnerie seront posés horizontalement.

Dispositions diverses

De manière à laisser la vue libre sur les constructions, les parcs de stationnement (et les aires de stockage) seront aménagés sur l'arrière ou à côté du bâtiment, par rapport à l'entrée de la parcelle qui est déterminée comme étant la façade principale, comme par rapport à la vue la plus directe sur le bâtiment depuis l'une au moins des voies primaires de la zone.

À l'exception des architectures dédiées à une marque, l'ensemble des dispositions du présent article pourront ne pas être imposées s'il s'agit de projets dont l'intégration dans l'environnement architectural aura été particulièrement étudiée.

1AUx.4.3 - Performances énergétiques et environnementales.

Les constructions devront prendre en compte tout ou partie des objectifs du développement durable et de la préservation de l'environnement suivants, tout en s'inscrivant en harmonie avec le paysage urbain existant :

- utiliser les matériaux renouvelables, récupérables et recyclables ; intégrer des dispositifs de récupération de l'eau de pluie,
- prévoir une isolation thermique qui limite les déperditions l'hiver et les apports de chaleur l'été, pour réduire les consommations d'énergie,
- utiliser des énergies renouvelables, solaires (utilisation passive et active de l'énergie solaire), géothermie, etc. et des énergies recyclées,

- orienter les bâtiments pour favoriser la récupération des apports solaires et valoriser la lumière naturelle, afin de limiter les dépenses énergétiques.

1AUx.4.4 - Prise en compte des risques d'inondation et de submersion.

Les sous-sols sont autorisés sous réserve, en cas de nécessité constatée par le pétitionnaire, de la réalisation d'un cuvelage étanche.

ARTICLE 1AUx.5 - TRAITEMENT ENVIRONNEMENTAL ET PAYSAGER DES ESPACES NON BÂTIS ET ABORDS DES CONSTRUCTIONS

1AUx.5.1 - Coefficient de biotope.

Il n'est pas fixé de règle.

1AUx.5.2 - Espaces libres et plantations, aires de jeux et de loisir.

- Plantations

Les plantations existantes doivent être maintenues ou remplacées par des plantations en nombre équivalent.

Les espaces libres non bâtis et non occupés par des aires de stationnement doivent être plantés.

Un traitement paysager sera réalisé pour toute création d'aires de stationnement en façade des voies primaires.

Les aires de stationnement collectives seront plantées à raison d'un arbre au moins pour 150 mètres carrés de superficie consacrée à cet usage (ou six places).

Ces plantations seront judicieusement réparties sur cette surface, éventuellement sous forme de bosquets ou d'allées structurées, et non uniquement de sujets isolés.

En outre, la couture paysagère prescrite sur le plan de zonage sera constituée d'une haie vive composée d'essences locales et présentera une largeur minimale de 5 mètres.

Les plantations seront choisies parmi les essences locales recommandées en annexe au présent règlement. L'utilisation des espèces invasives mentionnées dans cette annexe est exclue.

Les plantations dont la hauteur dépasse deux mètres ne sont autorisées qu'à une distance minimale de deux mètres de la limite séparative ; une distance minimale de 0,5 mètre devant être respectée dans le cas contraire.

Pour toute propriété, construite ou issue d'une division parcellaire après la date d'approbation du présent P.L.U, une surface au moins égale à 10 % de la superficie du terrain sera maintenue non imperméabilisée, libre de construction comme de circulation. Les parkings filtrants sont toutefois compris dans cette superficie à hauteur de 50%. Cette règle ne s'applique pas aux extensions, dans la limite globale de 40 m² d'emprise au sol par propriété existante à la date d'approbation du P.L.U.

1AUx.5.3 - Emplacements réservés aux espaces verts (ou) nécessaires aux continuités écologiques.

Il n'est pas fixé de règle.

1AUx.5.4 - Espaces et secteurs contribuant aux continuités écologiques.

Il n'est pas fixé de règle.

1AUx.5.5 - Eléments de paysage et travaux précédés d'une déclaration préalable, délivrance d'un permis de démolir

Il n'est pas fixé de règle.

1AUx.5.6 - Terrains et espaces inconstructibles en zone urbaine.

Il n'est pas fixé de règle.

1AUx.5.7 - Installations nécessaires à la gestion des eaux pluviales et du ruissellement.

Les mares, noues et fossés, seront conservés et entretenus, au regard de leur rôle régulateur sur le plan hydrologique. La création de mares, noues et fossés est recommandée.

1AUx.5.8 - Caractéristiques des clôtures pour continuités écologiques ou l'écoulement des eaux.

Il n'est pas fixé de règle.

ARTICLE 1AUx.6 - STATIONNEMENT

1 - Principes

Le stationnement des véhicules de toute nature correspondant aux besoins des constructions et installations nouvelles, doit être assuré au-dehors de la voie publique.

Il devra être réalisé, à l'occasion de toute construction ou installation nouvelle, des aires de stationnement sur le terrain propre à l'opération et selon les normes fixées au § 2 ci-après du présent article.

Cette obligation s'applique en cas de changement de destination, ainsi qu'en cas de construction ou d'aménagement de logements.

Cette obligation n'est pas applicable aux aménagements ou aux extensions modérées de la surface de plancher des constructions existantes, si leur affectation reste inchangée et si le nombre de logements n'est pas augmenté.

Le constructeur peut toutefois : être autorisé à réaliser sur un autre terrain situé dans un rayon maximum de 300 mètres, les surfaces de stationnement qui lui font défaut, à condition que soit apportée la preuve de leur réalisation effective, en application de l'article L151-33 du code de l'urbanisme.

Chaque emplacement dans une aire collective, doit présenter une accessibilité satisfaisante et doit répondre aux caractéristiques minimales suivantes :

- longueur : 5 mètres
- largeur : 2,5 mètres
- dégagement : 6 x 2,5 mètres soit une surface moyenne de 27,5 mètres carrés par emplacement, dégagements compris.

En cas de garage en sous-sol, la pente d'accès sera conçue pour que la cote de nivellement à l'alignement futur de la propriété soit supérieure de 0,15 m à celle de l'axe de la voie de desserte. La pente, dans les cinq premiers mètres à compter de l'alignement, ne devra pas excéder 5 %.

2 - Nombre d'emplacements

La norme applicable aux constructions ou établissements non prévus ci-dessous est celle à laquelle ces établissements sont le plus directement assimilables. Les constructions nouvelles à usage d'activités prévoiront des dispositifs de recharge des véhicules électriques.

Nonobstant les dispositions qui suivent, les constructions de nature et d'importance exceptionnelles pourront faire l'objet de normes différentes, pour autant que le nombre de places permette le stationnement des véhicules hors de la voie publique, et notamment dans le cadre des dispositions de l'article L151-35 du code de l'urbanisme.

Trois places d'hébergement d'un établissement d'hébergement pour personnes âgées dépendantes ou d'une résidence universitaire équivalent à un logement. Lorsque le quotient résultant de l'application du précédent alinéa donne un reste, celui-ci n'est pas pris en compte.

- Selon la réglementation (arrêté du 1er août 2006), 2% du nombre de places d'un parking, arrondis à l'unité supérieure, doivent être réservées aux personnes à mobilité réduite. Au-delà de 500 places, le nombre d'emplacements ne peut être inférieur à 10 et est fixé par un arrêté municipal.

Un stationnement sécurisé des vélos sera réalisé aux abords des équipements collectifs, commerciaux, d'activités et autres lieux de travail.

En outre le stationnement des véhicules hybrides et électriques respectera les dispositions des articles R111-14-2 et R111-14-3 du Code de la Construction et de l'Habitation.

Lotissements, opérations de constructions groupées :

Il sera créé une place de stationnement banalisée par lot ou parcelle privative, en stationnement longitudinal sur voirie ou en aires de stationnement, en un ou plusieurs sites.

Constructions à usage de logement de fonction :

Il sera créé au moins :

- deux places de stationnement par logement d'une superficie inférieure ou égale à 120 mètres carrés de surface de plancher ;
- au-delà de 120 m² de surface de plancher, une place de stationnement supplémentaire pourra être imposée, par tranche supplémentaire de 20 m².

Ces dispositions ne sont pas applicables aux constructions à usage locatif bénéficiant d'aides de l'État, en application de l'article L151-35 du code de l'urbanisme.

• Constructions à usage de bureaux :

Il sera créé au moins une place de stationnement par tranche entamée de 55 m² de surface de plancher.

Toutefois, il pourra ne pas être exigé de places de stationnement si la surface de plancher affectée à usage de bureau n'excède pas 55 m² dans une même construction.

Pour les bâtiments neufs à usage principal de bureau, l'espace destiné au stationnement sécurisé des vélos doit avoir une surface minimale de 1,5 m² pour 100 m² de surface de plancher.

Pour les bâtiments existants à usage principal de bureau comprenant un parc de stationnement d'accès réservé aux salariés d'une capacité de stationnement supérieure ou égale à 20 places, un espace destiné au stationnement sécurisé des vélos d'une surface minimale de 1,5 m² pour 100 m² de surface de plancher doit être aménagé.

- Construction à usage d'activités artisanales :

Il sera créé au moins une place de stationnement par tranche entamée de 55 m² de surface de plancher.

En outre, il devra être aménagé une surface suffisante pour le stationnement et l'évolution des camions et véhicules utilitaires divers.

Pour les activités de plus de 500 m² de surface de plancher, ainsi que pour les industries, il sera réalisé a minima une place de stationnement sécurisé des vélos pour 10 employés et pour les véhicules électriques. Le stationnement des visiteurs sera également prévu.

- Construction à usage commercial :

Il sera créé au moins une place de stationnement par tranche entamée de 40 m² de plancher.

Toutefois, il pourra ne pas être exigé de places de stationnement si la surface de plancher affectée à usage commercial est inférieure à 40 m² dans une même construction.

Cette norme sera adaptée en fonction de la nature du commerce et des besoins en stationnement qu'il est susceptible d'entraîner.

Pour les commerces de plus de 500 m² de surface de plancher, il sera réalisé a minima une place de stationnement sécurisé des vélos pour 10 employés et pour les véhicules électriques. Le stationnement des visiteurs sera également prévu.

Article L111-19 : Nonobstant toute disposition contraire du plan local d'urbanisme, l'emprise au sol des surfaces, bâties ou non, affectées aux aires de stationnement annexes d'un commerce soumis à l'autorisation d'exploitation commerciale prévue aux 1° et 4° du I de l'article L. 752-1 du code de commerce et à l'autorisation prévue au 1° de l'article L. 212-7 du code du cinéma et de l'image animée, ne peut excéder un plafond correspondant aux trois quarts de la surface de plancher des bâtiments affectés au commerce. Les espaces paysagers en pleine terre, les surfaces des aménagements relevant de l'article L. 3114-1 du code des transports, les surfaces réservées à l'auto-partage et les places de stationnement destinées à l'alimentation des véhicules électriques ou hybrides rechargeables sont déduits de l'emprise au sol des surfaces affectées au stationnement. La surface des places de stationnement non imperméabilisées compte pour la moitié de leur surface.

Pour les projets mentionnés à l'article L. 752-1 du code de commerce, est autorisée la construction de nouveaux bâtiments uniquement s'ils intègrent :

1° Sur tout ou partie de leurs toitures, et de façon non exclusive, soit des procédés de production d'énergies renouvelables, soit un système de végétalisation basé sur un mode cultural garantissant un haut degré d'efficacité thermique et d'isolation et favorisant la préservation et la reconquête de la biodiversité, soit d'autres dispositifs aboutissant au même résultat ;

2° Sur les aires de stationnement, des revêtements de surface, des aménagements hydrauliques ou des dispositifs végétalisés favorisant la perméabilité et l'infiltration des eaux pluviales ou leur évaporation et préservant les fonctions écologiques des sols.

Hôtels, restaurants, salles de spectacles :

Il doit être aménagé au moins une place de stationnement pour : 10 m² de salle de restaurant ; une chambre d'hôtel ; trois places de salle de spectacle.

Dans le cas d'établissements d'enseignement :

Il sera créé au moins :

- pour les établissements du premier degré une place de stationnement par classe ;
- pour les établissements du second degré le nombre est porté à deux par classe.

Ces établissements doivent en outre comporter une aire de stationnement pour les véhicules à deux roues.

Pour les équipements scolaires, il sera réalisé a minima une place de stationnement sécurisé des vélos pour 8 à 12 élèves (écoles primaires, collèges, lycées, universités et autres) et pour les véhicules électriques.

SECTION III - EQUIPEMENT ET RESEAUX

ARTICLE 1AUX.7 - DESSERTE PAR LES VOIES PUBLIQUES OU PRIVEES

Le projet peut être refusé sur des terrains qui ne seraient pas desservis par des voies publiques ou privées dans des conditions répondant à son importance ou à la destination des constructions ou des aménagements envisagés, et notamment si les caractéristiques de ces voies rendent difficile la circulation ou l'utilisation des engins de lutte contre l'incendie.

Il peut également être refusé ou n'être accepté que sous réserve de prescriptions spéciales si les accès présentent un risque pour la sécurité des usagers des voies publiques ou pour celle des personnes utilisant ces accès. Cette sécurité doit être appréciée compte tenu, notamment, de la position des accès, de leur configuration ainsi que de la nature et de l'intensité du trafic.

Le permis ou la décision prise sur la déclaration préalable peut imposer la réalisation de voies privées ou de tous autres aménagements particuliers nécessaires au respect des conditions de sécurité mentionnées à l'alinéa ci-dessus.

Toute opération doit prendre le minimum d'accès sur les voies publiques. En particulier, lorsque le terrain est desservi par plusieurs voies, les constructions peuvent n'être autorisées que sous réserve que l'accès soit établi sur la voie où la gêne pour la circulation sera la moindre.

Pour être constructible, un terrain doit avoir un accès à une voie publique ou privée ouverte à la circulation automobile et en état de viabilité.

Les accès doivent être adaptés à l'opération et aménagés de façon à apporter la moindre gêne à la circulation publique.

Les accès ne doivent pas entraîner de modification dans le niveau initial de la chaussée, ni des trottoirs, sauf accord du gestionnaire de la voirie.

• En cas de création d'une ou plusieurs voies de desserte, celles-ci devront présenter les caractéristiques minimales suivantes :

- avoir une largeur d'emprise au moins égale à 8 mètres avec une chaussée aménagée pour le passage de deux files de voitures ;
- être aménagées, si elles se terminent en impasse, de telle sorte que les véhicules puissent faire demi-tour.

Des conditions particulières pourront en outre être imposées en matière de tracé, de largeur ou de modalités d'exécution dans l'intérêt de la circulation et de l'utilisation de certains terrains riverains ou avoisinants, ou en vue de leur intégration dans la voirie publique.

En cas de réalisation d'une voie privée, celle-ci devra respecter les prescriptions des catalogues de structures de chaussées, en fonction de son usage.

En outre, les indications des orientations d'aménagement et de programmation relatives aux accès, aux voiries, aux liaisons piétonnières et aux aires de retournement doivent être respectées dans leur principe.

Des liaisons en circulations douces, entre les constructions et les voies d'accès seront imposées en tant que de besoin.

Tout accès direct à la parcelle, ~~dans la zone 1AUXb~~ dans les zones longeant la RD 606, est interdit. Une distance de 100 m minimum des carrefours est imposée pour la création de nouvelle voie.

Les créations et modifications de voies (hors agglomération comme en agglomération) se raccordant sur la voirie départementale sont soumises à l'accord préalable du gestionnaire de voirie.

Concernant la collecte des déchets, sont applicables les dispositions réglementaires de la collectivité compétente.

ARTICLE 1AUX.8 - DESSERTE PAR LES RESEAUX

1 - Alimentation en eau potable

Toute construction ou installation nouvelle qui, par sa destination, implique une utilisation d'eau potable doit être alimentée par branchement à un réseau collectif de distribution sous pression présentant des caractéristiques suffisantes.

2 - Assainissement

Seules les eaux usées peuvent être rejetées dans le réseau collectif.

a) Eaux usées - Le branchement à un réseau collectif d'assainissement de caractéristiques appropriées est obligatoire pour toute construction ou installation engendrant des eaux usées.

Toute évacuation des eaux ménagères ou des effluents non traités est interdite dans les fossés, cours d'eau et égouts pluviaux.

Le rejet dans le réseau collectif des eaux résiduaires industrielles, s'il est autorisé, pourra être soumis à des conditions particulières et notamment à un pré-traitement.

b) Eaux pluviales - Les aménagements réalisés sur un terrain ne doivent pas faire obstacle au libre écoulement des eaux pluviales (articles 640 et 641 du code civil). Le rejet de ces eaux en rivière doit faire l'objet de l'autorisation des services compétents.

Si la disposition des bâtiments le permet, les eaux de ruissellement et de toiture seront recueillies et infiltrées sur la propriété. Dans le cas contraire et s'il existe un réseau public apte à recueillir les eaux pluviales, les aménagements sur le terrain devront garantir leur évacuation dans ledit réseau, ou sinon dans les caniveaux de la chaussée.

Toutes les eaux de ruissellement, autres que de toiture, notamment celles des voies routières et des aires de stationnement, devront subir un traitement préalable.

En outre, les eaux pluviales seront dirigées vers des équipements drainants, aménagés en limite de zone, ou stockées sur les parcelles privatives pour les usages nécessaires au fonctionnement de l'activité. Cette dernière utilisation sera mise en œuvre préférentiellement.

Par ailleurs, les normes de rejet d'eaux pluviales, dans le bassin versant, ont été définies comme suit : le débit de fuite admissible sera limité par la réalisation d'ouvrages de régulation des eaux, dont le volume sera calculé pour une pluie de période de retour de 20 ans.

Dans tous les cas, le rejet sera limité à celui constaté avant l'aménagement. L'infiltration de l'eau de pluie doit être faite au plus près de l'endroit où elle tombe lorsque cela est techniquement

possible. Des techniques alternatives peuvent être employées, telles que des noues ou des puits filtrants, visant à limiter les volumes d'eaux de ruissellement collectés.

Les projets neufs ou de renouvellement urbain du domaine public ou privé doivent étudier et mettre en œuvre des techniques permettant d'approcher un rejet nul d'eau pluviale dans les réseaux du moins pour les pluies courantes (période de retour de quelques jours à quelques mois).

- 3 - Desserte téléphonique, numérique et électrique

Le raccordement des constructions aux réseaux de communication électronique et de distribution d'énergie sera en souterrain jusqu'à la limite du domaine public, en un point à déterminer en accord avec les services gestionnaires.

Dans les opérations d'ensemble, la desserte des réseaux intérieurs doit être enterrée.

L'autorité compétente pourra exiger des compteurs d'eau et d'électricité séparés, à raison d'un compteur par réseau et par logement.

*

* *

TITRE II

CHAPITRE III

DISPOSITIONS APPLICABLES A LA ZONE 2AU

CARACTERES ET VOCATION DE LA ZONE

Il s'agit d'une zone programmée à terme destinée à permettre l'extension de la commune, sous réserve de la réalisation des équipements nécessaires. Cette zone ne pourra être urbanisée qu'après modification ou révision du PLU, et après la date de validité du schéma directeur régional.

*

* *

SECTION I

ARTICLE 2AU.1 - INTERDICTION ET LIMITATION DE CERTAINS USAGES ET AFFECTATIONS DES SOLS, CONSTRUCTIONS ET ACTIVITES

1.1 - Sont interdites : Toutes les occupations et utilisations du sol qui ne sont pas admises sous condition, et notamment :

- La fermeture des voies de circulation existantes.
- Les stockages à l'air libre d'ordures ménagères, de matériaux, machines ou véhicules à détruire ou non roulants, résidus urbains.
- La démolition d'un élément de paysage repéré au plan au titre des articles L151-19 et L151-23 du code de l'urbanisme, ainsi que les travaux ou modifications susceptibles de nuire à sa qualité.
- Le stationnement des caravanes isolées au sens des articles R.111-37 à R 111-40, du Code de l'Urbanisme, ainsi que les groupes de caravanes.

1.2 - Sont soumis à conditions :

1.2.1 Les occupations et utilisations du sol suivantes ne sont admises que si elles respectent les conditions définies ci-dessous.

Sans objet.

ARTICLE 2AU.2 - MIXITE FONCTIONNELLE ET SOCIALE.

2AU.2.1 - Mixité des destinations ou sous-destinations au sein d'une construction ou d'une unité foncière.

Il n'est pas fixé de règle.

2AU.2.2 - Majorations de volume constructible.

Il n'est pas fixé de règle.

2AU.2.3 - Règles différenciées entre le rez-de-chaussée et les étages supérieurs des constructions.

Il n'est pas fixé de règle.

2AU.2.4 - Quartiers dans lesquels doit être préservée ou développée la diversité commerciale.

Il n'est pas fixé de règle.

2AU.2.5 - Majorations de volume constructible (habitations).

Il n'est pas fixé de règle.

SECTION II - CARACTERISTIQUES URBAINE, ARCHITECTURALE, ENVIRONNEMENTALE ET PAYSAGERE

ARTICLE 2AU.3 - VOLUMETRIE ET IMPLANTATION DES CONSTRUCTIONS

2AU.3.1 - Emprise au sol.

Il n'est pas fixé de règle.

2AU.3.2 - Hauteur maximale des constructions

Il n'est pas fixé de règle.

2AU.3.3 - Implantation des constructions par rapport aux voies et emprises publiques

Il n'est pas fixé de règle.

2AU.3.4 - Implantation des constructions par rapport aux limites séparatives de propriétés

Il n'est pas fixé de règle.

2AU.3.5 - Implantation des constructions par rapport aux autres constructions sur une même propriété

Il n'est pas fixé de règle.

ARTICLE 2AU.4 - QUALITE URBAINE, ARCHITECTURALE, ENVIRONNEMENTALE ET PAYSAGERE

2AU.4.1 - Règles volumétriques pour insertion dans le contexte, en lien avec les bâtiments contigus

Il n'est pas fixé de règle.

2AU.4.2 - Caractéristiques architecturales des façades et toitures des constructions ainsi que des clôtures

Il n'est pas fixé de règle.

2AU.4.3 - Performances énergétiques et environnementales.

Il n'est pas fixé de règle.

2AU.4.4 - Prise en compte des risques d'inondation et de submersion.

Il n'est pas fixé de règle.

ARTICLE 2AU.5 - TRAITEMENT ENVIRONNEMENTAL ET PAYSAGER DES ESPACES NON BATIS ET ABORDS DES CONSTRUCTIONS

2AU.5.1 - Coefficient de biotope.

Il n'est pas fixé de règle.

2AU.5.2 - Espaces libres et plantations, aires de jeux et de loisir

Toute plantation d'espèces cataloguées invasives (en annexe à l'avis de Seine-et-Marne Environnement), est interdite. Il est interdit de planter des haies mono-spécifiques, de même que des essences non locales ou horticoles. Dans les nouvelles plantations, il est recommandé de planter des haies diversifiées d'essences locales citées en annexe.

Les plantations dont la hauteur dépasse deux mètres ne sont autorisées qu'à une distance minimale de deux mètres de la limite séparative ; une distance minimale de 0,5 mètre devant être respectée dans le cas contraire.

2AU.5.3 - Emplacements réservés aux espaces verts (ou) nécessaires aux continuités écologiques.

Il n'est pas fixé de règle.

2AU.5.4 - Espaces et secteurs contribuant aux continuités écologiques.

Il n'est pas fixé de règle.

2AU.5.5 - Eléments de paysage et travaux précédés d'une déclaration préalable, délivrance d'un permis de démolir

Toute intervention sur les éléments de la trame paysagère identifiés sur les documents graphiques doit faire l'objet d'une déclaration préalable et ces éléments doivent être conservés ou remplacés.

2AU.5.6 - Terrains et espaces inconstructibles en zone urbaine.

Il n'est pas fixé de règle.

2AU.5.7 - Installations nécessaires à la gestion des eaux pluviales et du ruissellement.

Les mares, noues et fossés seront conservés et entretenus, au regard de leur rôle régulateur sur le plan hydrologique. Leur création est recommandée.

2AU.5.8 - Caractéristiques des clôtures pour continuités écologiques ou l'écoulement des eaux.

Il n'est pas fixé de règle.

ARTICLE 2AU.6 - STATIONNEMENT

Il n'est pas fixé de règle.

SECTION III - EQUIPEMENT ET RESEAUX

ARTICLE 2AU.7 - DESSERTE PAR LES VOIES PUBLIQUES OU PRIVEES

Il n'est pas fixé de règle.

ARTICLE 2AU.8 - DESSERTE PAR LES RESEAUX

Il n'est pas fixé de règle.

*

* *

TITRE II

CHAPITRE IV

DISPOSITIONS APPLICABLES A LA ZONE 2AUx

CARACTERES ET VOCATION DE LA ZONE

Il s'agit d'une zone programmée à terme destinée à permettre l'extension des activités sous réserve de la réalisation des équipements nécessaires. Cette zone ne pourra être urbanisée qu'après modification ou révision du PLU.

Un phasage est prévu dans sa réalisation, avec 20 hectares par tranche décennale à compter de la date d'approbation du schéma directeur régional (en intégrant dans ce décompte la zone 1AUx).

*

*

*

SECTION I

ARTICLE 2AUx.1 - INTERDICTION ET LIMITATION DE CERTAINS USAGES ET AFFECTATIONS DES SOLS, CONSTRUCTIONS ET ACTIVITES

1.1 - Sont interdites : Toutes les occupations et utilisations du sol qui ne sont pas admises sous condition, et notamment :

- La fermeture des voies de circulation existantes.
- Les stockages à l'air libre d'ordures ménagères, de matériaux, machines ou véhicules à détruire ou non roulants, résidus urbains.
- La démolition d'un élément de paysage repéré au plan au titre des articles L151-19 et L151-23 du code de l'urbanisme, ainsi que les travaux ou modifications susceptibles de nuire à sa qualité.
- Le stationnement des caravanes isolées au sens des articles R.111-37 à R 111-40, du Code de l'Urbanisme, ainsi que les groupes de caravanes.

1.2 - Sont soumis à conditions :

1.2.1 Les occupations et utilisations du sol suivantes ne sont admises que si elles respectent les conditions définies ci-dessous.

Sans objet.

ARTICLE 2AUx.2 - MIXITE FONCTIONNELLE ET SOCIALE.

2AUx.2.1 - Mixité des destinations ou sous-destinations au sein d'une construction ou d'une unité foncière.

Il n'est pas fixé de règle.

2AUx.2.2 - Majorations de volume constructible.

Il n'est pas fixé de règle.

2AUx.2.3 - Règles différenciées entre le rez-de-chaussée et les étages supérieurs des constructions.

Il n'est pas fixé de règle.

2AUx.2.4 - Quartiers dans lesquels doit être préservée ou développée la diversité commerciale.

Il n'est pas fixé de règle.

2AUx.2.5 - Majorations de volume constructible (habitations).

Il n'est pas fixé de règle.

SECTION II - CARACTERISTIQUES URBAINE, ARCHITECTURALE, ENVIRONNEMENTALE ET PAYSAGERE

ARTICLE 2AUx.3 - VOLUMETRIE ET IMPLANTATION DES CONSTRUCTIONS

2AUx.3.1 - Emprise au sol.

Il n'est pas fixé de règle.

2AUx.3.2 - Hauteur maximale des constructions

Il n'est pas fixé de règle.

2AUx.3.3 - Implantation des constructions par rapport aux voies et emprises publiques

Il n'est pas fixé de règle.

2AUx.3.4 - Implantation des constructions par rapport aux limites séparatives de propriétés

Il n'est pas fixé de règle.

2AUx.3.5 - Implantation des constructions par rapport aux autres constructions sur une même propriété

Il n'est pas fixé de règle.

ARTICLE 2AUx.4 - QUALITE URBAINE, ARCHITECTURALE, ENVIRONNEMENTALE ET PAYSAGERE

2AUx.4.1 - Règles volumétriques pour insertion dans le contexte, en lien avec les bâtiments contigus

Il n'est pas fixé de règle.

2AUx.4.2 - Caractéristiques architecturales des façades et toitures des constructions ainsi que des clôtures

Il n'est pas fixé de règle.

2AUx.4.3 - Performances énergétiques et environnementales.

Il n'est pas fixé de règle.

2AUx.4.4 - Prise en compte des risques d'inondation et de submersion.

Il n'est pas fixé de règle.

ARTICLE 2AUx.5 - TRAITEMENT ENVIRONNEMENTAL ET PAYSAGER DES ESPACES NON BATIS ET ABORDS DES CONSTRUCTIONS

2AUx.5.1 - Coefficient de biotope.

Il n'est pas fixé de règle.

2AUx.5.2 - Espaces libres et plantations, aires de jeux et de loisir

Toute plantation d'espèces cataloguées invasives (en annexe à l'avis de Seine-et-Marne Environnement), est interdite. Il est interdit de planter des haies mono-spécifiques, de même que des essences non locales ou horticoles. Dans les nouvelles plantations, il est recommandé de planter des haies diversifiées d'essences locales citées en annexe.

Les plantations dont la hauteur dépasse deux mètres ne sont autorisées qu'à une distance minimale de deux mètres de la limite séparative ; une distance minimale de 0,5 mètre devant être respectée dans le cas contraire.

2AUx.5.3 - Emplacements réservés aux espaces verts (ou) nécessaires aux continuités écologiques.

Il n'est pas fixé de règle.

2AUx.5.4 - Espaces et secteurs contribuant aux continuités écologiques.

Il n'est pas fixé de règle.

2AUx.5.5 - Eléments de paysage et travaux précédés d'une déclaration préalable, délivrance d'un permis de démolir

Toute intervention sur les éléments de la trame paysagère identifiés sur les documents graphiques doit faire l'objet d'une déclaration préalable et ces éléments doivent être conservés ou remplacés.

2AUx.5.6 - Terrains et espaces inconstructibles en zone urbaine.

Il n'est pas fixé de règle.

2AUx.5.7 - Installations nécessaires à la gestion des eaux pluviales et du ruissellement.

Les mares, noues et fossés seront conservés et entretenus, au regard de leur rôle régulateur sur le plan hydrologique. Leur création est recommandée.

2AUx.5.8 - Caractéristiques des clôtures pour continuités écologiques ou l'écoulement des eaux.

Il n'est pas fixé de règle.

ARTICLE 2AUx.6 - STATIONNEMENT

Il n'est pas fixé de règle.

SECTION III - EQUIPEMENT ET RESEAUX

ARTICLE 2AUx.7 - DESSERTE PAR LES VOIES PUBLIQUES OU PRIVEES

Il n'est pas fixé de règle.

ARTICLE 2AUx.8 - DESSERTE PAR LES RESEAUX

Il n'est pas fixé de règle.

*

*

*

TITRE III

CHAPITRE V

DISPOSITIONS APPLICABLES A LA ZONE A

CARACTERES ET VOCATION DE LA ZONE

- Il s'agit de la zone naturelle constituée par les parties du territoire communal affectées aux exploitations rurales de culture ou d'élevage.

La valeur agronomique élevée des terres impose d'assurer la pérennité des exploitations en interdisant toute utilisation du sol incompatible avec leur fonctionnement, ou de nature à porter atteinte à l'équilibre économique et écologique qui leur est indispensable.

Les constructions exposées au bruit des RD 606 et 605 (ex RN 6 - RN 105), de la RD 219 ou de la ligne SNCF Paris Lyon seront soumises à des normes d'isolation phonique, conformément aux dispositions de l'arrêté préfectoral de classement des infrastructures terrestres au regard du bruit (arrêté n° 99 DAI 1 CV n° 102 du 19 mai 1999, en annexe).

*

* *

La zone A identifie des bâtiments comme pouvant changer de destination, au titre de l'article L151-11 du code de l'urbanisme, alinéa 2 :

Dans les zones agricoles, naturelles ou forestières, le règlement peut :

1° Autoriser les constructions et installations nécessaires à des équipements collectifs dès lors qu'elles ne sont pas incompatibles avec l'exercice d'une activité agricole, pastorale ou forestière du terrain sur lequel elles sont implantées et qu'elles ne portent pas atteinte à la sauvegarde des espaces naturels et des paysages ;

2° Désigner, en dehors des secteurs mentionnés à l'article L. 151-13, les bâtiments qui peuvent faire l'objet d'un changement de destination, dès lors que ce changement de destination ne compromet pas l'activité agricole ou la qualité paysagère du site. Le changement de destination est soumis, en zone agricole, à l'avis conforme de la commission départementale de la préservation des espaces agricoles, naturels et forestiers prévue à l'article L. 112-1-1 du code rural et de la pêche maritime, et, en zone naturelle, à l'avis conforme de la commission départementale de la nature, des paysages et des sites.

- Le secteur A x identifie les installations existantes d'une entreprise de stockage et vente de pièces détachées de véhicules, ainsi qu'un stockage commercial de produits agricoles.

*

* *

SECTION I

ARTICLE A.1 - INTERDICTION ET LIMITATION DE CERTAINS USAGES ET AFFECTATIONS DES SOLS, CONSTRUCTIONS ET ACTIVITES

1.1 - Sont interdites : Les occupations et utilisations du sol qui ne sont pas visées à l'article A 1.2 ci-dessous et notamment :

- Toute installation ou activité susceptible d'entraîner des accidents majeurs impliquant des substances dangereuses, de type SEVESO.
- Le stationnement des caravanes isolées au sens des articles R.111-37 à R 111-40, du Code de l'Urbanisme, ainsi que les groupes de caravanes.
- Les dépôts à l'air libre de toute nature, stockages de déchets, de véhicules non roulants, etc.
- Les éoliennes, qu'elles soient ou non de type hélicoïdal ou posées sur toiture.
- Les mares identifiées au plan de zonage en tant qu'éléments naturels à préserver ne peuvent en aucun cas être détruites (par comblement, remblaiement, drainage...). Toute modification de leur alimentation en eau est interdite.
- Toute construction ou installation nouvelle devra respecter une distance minimale de 6 mètres par rapport au rebord du ruisseau d'Esmans.
- De plus, dans la bande de 50 mètres de protection des lisières des forêts de plus de 100 hectares, toute nouvelle urbanisation est interdite, à l'exclusion des bâtiments à destination agricole.

Concernant la zone traversée par les gazoducs les prescriptions de préservation de la fréquentation humaine du site sont les suivantes (arrêté préfectoral n° 16 DCSE SERV 42 du 1er avril 2016) :

A - Conformément à l'article R.555-30 b) du code de l'environnement, les servitudes sont suivantes, en fonction des zones d'effets :

- Servitude SUP1 : La délivrance d'un permis de construire relatif à un établissement recevant du public susceptible de recevoir plus de 100 personnes ou à un immeuble de grande hauteur est subordonnée à la fourniture d'une analyse de compatibilité ayant reçu l'avis favorable du transporteur ou, en cas d'avis défavorable du transporteur, l'avis favorable du Préfet rendu au vu de l'expertise mentionnée au III de l'article R.555-31 du code de l'environnement (50 mètres de part et d'autre de l'axe de la canalisation pour la DN 200 et 20 mètres pour les autres).

L'analyse de compatibilité, prévue à l'article R431-16 j) du code de l'urbanisme, est établie conformément aux dispositions de l'arrêté ministériel du 5 mars 2014 susvisé.

B - Servitude SUP2 : L'ouverture d'un établissement recevant du public susceptible de recevoir plus de 300 personnes ou d'un immeuble de grande hauteur est interdite dans les 5 mètres de part et d'autre de l'axe de la canalisation.

C - Servitude SUP3 : L'ouverture d'un établissement recevant du public susceptible de recevoir plus de 100 personnes ou d'un immeuble de grande hauteur est interdite dans les 5 mètres de part et d'autre de l'axe de la canalisation.

- De plus, à l'intérieur des **périmètres définis par la présence des silos** repris au document graphique, s'appliquent les règles suivantes (zone à effets létaux, zone à effets irréversibles et zone d'effets indirects).

Ces règles sont les suivantes :

- La zone rouge (zone 1) couvre un territoire exposé à des effets létaux. Toute nouvelle construction y est interdite, à l'exception d'installations industrielles qui seraient directement en lien avec l'activité à l'origine des risques, d'aménagements et d'extensions d'installations existantes ou de nouvelles installations classées soumises à autorisation compatibles avec cet environnement (notamment au regard des effets dominos et de la gestion des situations d'urgence). La construction d'infrastructures de transport peut y être autorisée uniquement pour les fonctions de desserte de la zone industrielle.
- La zone orange (zone 2) couvre un territoire exposé à des effets irréversibles. L'aménagement ou l'extension de constructions existantes sont possibles. Par ailleurs, l'autorisation de nouvelles constructions est également possible, sous réserve de ne pas augmenter la population exposée à ces effets irréversibles. Les changements de destination doivent être réglementés dans le même cadre.
- Une zone hachurée plus étendue et couvrant les zones précitées, correspond à la zone d'effets indirects, dus à la surpression (bris de vitres). Il convient que soient introduites dans les règles d'urbanisme du PLU s'appliquant à cette zone des dispositions imposant aux constructions d'être adaptées à l'effet de surpression.

Dans cette zone, aucune construction ne sera autorisée.

1.2 - Sont soumis à conditions :

- Le permis de construire peut être refusé ou n'être accordé que sous réserve de l'observation de prescriptions spéciales si les constructions sont de nature, par leur localisation, à compromettre la conservation ou la mise en valeur d'un site ou de vestiges archéologiques.

- Le projet peut être refusé si, par sa situation ou son importance, il impose soit la réalisation par la commune d'équipements publics nouveaux hors de proportion avec ses ressources actuelles, soit un surcroît important des dépenses de fonctionnement des services publics.

- La présence d'un risque d'inondation lié aux remontées de nappes interdit la réalisation de sous-sols, sauf réalisation sous forme de cuvelage étanche.
- Pour les constructions et aménagements à implanter dans les secteurs exposés à un aléa des argiles (voir carte en annexe III), sont applicables les recommandations reportées en annexe II.
- La zone A comporte aussi des secteurs humides de classe 3 (voir annexes IV du règlement) : avant tout projet, il conviendra de vérifier le caractère non humide de ces sites. Les projets concernant ces secteurs pourront être soumis aux procédures au titre de la loi sur l'Eau, afin de définir des mesures de protection appropriées en cas de zones humides avérées.

L'édification des clôtures est soumise à déclaration (article R 421-12 d du CU) à l'exception de celles nécessaires à l'activité agricole ou forestière (article R 421-2 g du Code de l'Urbanisme).

Les travaux, installations et aménagements affectant l'utilisation du sol mentionnés aux articles R 421-19 à R 421-22 du Code de l'Urbanisme sont soumis à permis d'aménager.

Les coupes et abattages d'arbres sont soumis à autorisation dans les espaces boisés classés au titre de l'article L.113-1 du Code de l'Urbanisme, ainsi que dans le périmètre de protection des Monuments Historiques (confer page 128 du présent document).

Toute demande d'autorisation d'occupation et d'utilisation du sol affectant les terrains situés dans la zone de protection sanitaire de l'aqueduc devra être soumise pour avis à la Sté Eaux de

Paris, centre de Fontainebleau, 1 bis route de Moret-Sorques 77690 Montigny sur Loing. Soit 13 mètres des limites d'emprise pour la protection rapprochée, et 40 mètres de l'axe de la conduite pour la protection éloignée.

1.2.1 Les occupations et utilisations du sol suivantes ne sont admises que si elles respectent les conditions définies :

- Pour la destination « exploitation agricole et forestière », et sous condition de SMA (surface minimale d'assujettissement) :

- Les constructions et installations nécessaires à l'exploitation agricole, ou au stockage et à l'entretien de matériel agricole par les coopératives d'utilisation de matériel agricole, hors habitations mais à condition que ces constructions et installations s'implantent à proximité immédiate des bâtiments principaux d'exploitation existants ou habitations et en utilisant le même accès routier.

- Pour la destination « habitation » et sous condition de SMA (surface minimale d'assujettissement) :

Le logement et l'hébergement, à condition que ces derniers soient nécessaires au logement des exploitants ruraux, intégrés aux bâtiments existants ou qu'ils s'implantent à proximité des bâtiments principaux d'exploitation existants et en utilisant le même accès routier.

- Les équipements d'intérêt collectif et services publics, limités aux locaux techniques et industriels des administrations publiques et assimilés, dès lors qu'ils ne sont pas incompatibles avec l'exercice d'une activité agricole, pastorale ou forestière du terrain sur lequel ils sont implantés et qu'ils ne portent pas atteinte à la sauvegarde des espaces naturels et des paysages.

- La reconstruction à l'identique d'un bâtiment, en application de l'article L111-15 du code de l'urbanisme, à condition qu'il n'y ait pas changement de destination ou d'affectation.

- L'aménagement et l'extension ainsi que les annexes, **dans la limite globale de 100 m²** d'emprise au sol, des habitations existantes lors de l'approbation du présent PLU, dès lors que ces extensions ou annexes ne compromettent pas l'activité agricole ou la qualité paysagère du site.

- La démolition d'un bâtiment ou d'un mur de clôture existant à la date d'approbation du présent P.L.U pourra être subordonnée à la reconstruction d'un bâtiment ou d'un mur de clôture de qualité architecturale équivalente, suivant les modalités fixées à l'article A.4.2 ci-après.

- En application des dispositions de l'article L151-14 du code de l'urbanisme, aucun logement ne pourra présenter une superficie inférieure à 40 m² de surface de plancher.

• Pour les bâtiments identifiés au titre de l'article L151-11 du code de l'urbanisme, les changements de destination suivants sont autorisés, dès lors que ce changement de destination ne compromet pas l'activité agricole ou la qualité paysagère du site :

- industrie, artisanat, à l'exception des activités de transport (nuisances, sécurité),
- commerce, à l'exclusion des stockages de véhicules non roulants,
- entrepôts (hivernage ou garage de caravanes, camping-cars, etc.),
- bureaux,
- logements : avec une surface de plancher maximale par secteur (300 m²) et une taille minimale pour les logements (40 m²),
- hébergement hôtelier,
- constructions et installations à usage d'équipements collectifs.

Sous les réserves suivantes :

- absence de nuisances (risques importants d'explosion ou d'incendie, bruits, rejets, odeurs, pollution thermique ou lumineuse),
 - présenter des besoins compatibles avec la capacité actuelle de la voirie et des réseaux divers,
 - satisfaire aux exigences de la défense - incendie (réseau suffisant ou bien une réserve de capacité suffisante d'un minimum de 120 m³, existante ou à la charge du demandeur),
 - respecter les caractéristiques générales de volumétrie et de décor architectural des bâtiments.
- En outre, dans le secteur A x, sous réserve de leur insertion dans l'environnement et leur compatibilité avec le maintien du caractère naturel, agricole ou forestier de la zone :
- Les constructions, ouvrages et installations nécessaires au fonctionnement d'une casse-automobile existante route de Montmachoux.
 - Les constructions, ouvrages et installations nécessaires au fonctionnement des activités existantes route de Voulx (RD 219), stockage commercial de produits agricoles.

ARTICLE A.2 - MIXITE FONCTIONNELLE ET SOCIALE.

A.2.1 - Mixité des destinations ou sous-destinations au sein d'une construction ou d'une unité foncière.

Il n'est pas fixé de règle.

A.2.2 - Majorations de volume constructible.

Il n'est pas fixé de règle.

A.2.3 - Règles différenciées entre le rez-de-chaussée et les étages supérieurs des constructions.

Il n'est pas fixé de règle.

A.2.4 - Quartiers dans lesquels doit être préservée ou développée la diversité commerciale.

Il n'est pas fixé de règle.

A.2.5 - Majorations de volume constructible (habitations).

Il n'est pas fixé de règle.

SECTION II - CARACTERISTIQUES URBAINE, ARCHITECTURALE, ENVIRONNEMENTALE ET PAYSAGERE

ARTICLE A.3 - VOLUMETRIE ET IMPLANTATION DES CONSTRUCTIONS

A.3.1 - Emprise au sol.

- L'emprise au sol des constructions de toute nature ne peut excéder 30 % en secteur A x.

A.3.2 - Hauteur maximale des constructions

- La hauteur d'une construction mesure la dimension verticale, prise depuis le point le plus bas du terrain naturel d'assiette de cette construction, jusqu'à son niveau le plus élevé, les ouvrages techniques et cheminées étant exclus.

La hauteur des constructions nouvelles d'habitations ne doit pas excéder 2 niveaux, soit R + Comble, avec ou sans sous-sol, avec une hauteur maximale de 8 mètres.

Sauf adaptation spécifique, le niveau bas des rez-de-chaussée sera supérieur de 0,15 m par rapport au point le plus haut de l'alignement de la rue au droit de la construction, sans excéder 0,60 m par rapport au terrain naturel.

Pour les bâtiments liés à l'économie agricole, la hauteur totale n'excédera pas 12 mètres.

Ne sont pas soumis aux règles de hauteur résultant du présent article les équipements collectifs d'infrastructure ou de superstructure lorsque leurs caractéristiques techniques l'imposent, ainsi que certains équipements agricoles de caractère exceptionnel, tels que les silos.

Dans les secteurs de taille et de capacité d'accueil limitées, la hauteur des constructions autorisées est limitée à 5 mètres au faitage.

A.3.3 - Implantation des constructions par rapport aux voies et emprises publiques

- Les constructions peuvent s'implanter soit à l'alignement, soit en retrait d'au moins 10 mètres.

Cependant les constructions ou installations sont interdites dans une bande de soixante-quinze mètres de part et d'autre de la RD 606.

Cette interdiction ne s'applique pas :

- à l'adaptation, la réfection ou l'extension de constructions existantes ;
- aux constructions ou installations liées ou nécessaires aux infrastructures routières ;
- aux services publics exigeant la proximité immédiate des infrastructures routières ;
- aux bâtiments d'exploitation agricole et aux réseaux d'intérêt public.

A.3.4 - Implantation des constructions par rapport aux limites séparatives de propriétés

- Les constructions peuvent s'implanter soit en limite séparative, soit en retrait d'au moins 6 mètres, soit en prolongement des bâtiments existants.

Les façades implantées ou édifiées en limite séparative doivent rester aveugles.

Les annexes non affectées à l'habitat ou à l'activité seront implantées au-delà de la façade arrière de la construction principale, implantation appréciée par rapport à l'alignement de la voie de desserte de la propriété, et soit en limite séparative, soit à un mètre cinquante minimum des limites séparatives.

Pour les terrains situés à l'angle de deux voies, cette règle sera respectée pour l'une au moins des façades arrières.

A.3.5 - Implantation des constructions par rapport aux autres constructions sur une même propriété

Aucune distance n'est imposée entre deux bâtiments non contigus.

ARTICLE A.4 - QUALITE URBAINE, ARCHITECTURALE, ENVIRONNEMENTALE ET PAYSAGERE

A.4.1 - Règles volumétriques pour insertion dans le contexte, en lien avec les bâtiments contigus

Il n'est pas fixé de règle.

A.4.2 - Caractéristiques architecturales des façades et toitures des constructions ainsi que des clôtures

Les dénominations de matériaux, autorisés, recommandés ou interdits dans le présent article doivent être entendues comme désignant le matériau lui-même ou tout autre matériau présentant le même aspect.

Les constructions en bardage ou ossature bois sont autorisées, à condition que les éléments constructifs soient de dimension modeste et que les chaînages d'angle soient ajustés sans débord.

Les constructions à édifier ou à modifier doivent présenter un aspect compatible avec le caractère ou l'intérêt des lieux avoisinants, du site et des paysages.

Les règles ci-dessous seront respectées, hormis pour les nouvelles constructions techniques à usage agricole (hangars). Toutefois, pour ces nouvelles constructions, les couleurs des matériaux de parement et des peintures extérieures doivent s'harmoniser entre elles et ne pas porter atteinte au caractère ou à l'intérêt des lieux avoisinants.

Toitures

Les combles et toitures doivent présenter une simplicité de volume et une unité de conception.

Les constructions doivent comporter une toiture à pentes.

Celle-ci sera composée d'un ou plusieurs éléments à un ou plusieurs versants dont la pente sera supérieure ou égale à 35°, et ne comportant aucun débord sur les pignons.

Toutefois, en cas d'extension modérée, de constructions annexes, d'autres dispositions pourront être retenues si elles permettent une meilleure harmonie avec les constructions existantes ou avoisinantes.

Parements extérieurs

Les différents murs d'un bâtiment, aveugle ou non, visible ou non d'une voie publique, doivent présenter un aspect et une couleur en harmonie avec les constructions avoisinantes.

L'emploi à nu sans enduit de matériaux destinés à être recouverts (carreaux de plâtre, brique creuse, parpaing, etc.) est interdit.

Les imitations telles que faux bois, fausses briques ou fausses pierres sont interdites.

Les couleurs des matériaux de parement et des peintures extérieures doivent s'harmoniser entre elles et ne pas porter atteinte au caractère ou à l'intérêt des lieux avoisinants.

Les annexes aux habitations, non affectées à l'habitat ou aux activités, seront réalisées de préférence en maçonnerie et présenteront une qualité d'aspect compatible avec les caractéristiques de l'environnement construit.

Clôtures

Tant en bordure des voies qu'entre les propriétés, les clôtures devront être conçues de manière à s'harmoniser avec la ou les constructions existantes sur la propriété ou dans le voisinage immédiat.

Elles devront constituer des ensembles homogènes composés de préférence de haies vives doublées ou non de grillage, de maçonnerie pleine, de grillages, barreaudages, lisses horizontales, murets surmontés ou non de grillage.

Les piliers intermédiaires devront être de proportions discrètes.
Les éléments de maçonnerie seront posés horizontalement.

L'emploi de plaques de béton est prohibé, de même que les claustras sous forme de panneaux de bois.

Les murs de clôture en maçonnerie pleine, implantés à l'alignement des voies et existants à la date d'approbation du présent P.L.U, doivent être conservés et, le cas échéant, reconstruits sur l'alignement actuel ou futur. Seuls sont autorisés les percements de baies (portails ou autres), pour l'accès ou la vue sur la parcelle, ainsi que l'édification de constructions sur le même alignement et l'arasement partiel, par exemple pour constituer un mur-bahut surmonté d'une grille.

Dispositions diverses

Les citernes non enterrées seront implantées de manière à n'être pas visibles de la voie publique.

Chacune des dispositions du présent article pourra ne pas être imposée en cas d'extension à une construction existante, réalisée dans le même style architectural, ou s'il s'agit d'un projet utilisant des techniques bioclimatiques.

Pour les vérandas, verrières ou baies vitrées, les dispositions relatives aux pentes de toitures et aux parements extérieurs pourront ne pas être imposées.

A.4.3 - Performances énergétiques et environnementales.

Les constructions devront prendre en compte tout ou partie des objectifs du développement durable et de la préservation de l'environnement suivants, tout en s'inscrivant en harmonie avec le paysage bâti existant :

- utiliser les matériaux renouvelables, récupérables et recyclables ; intégrer des dispositifs de récupération de l'eau de pluie,
- prévoir une isolation thermique qui limite les déperditions l'hiver et les apports de chaleur l'été, pour réduire les consommations d'énergie,
- utiliser des énergies renouvelables, solaires (utilisation passive et active de l'énergie solaire), géothermie, etc. et des énergies recyclées,
- orienter les bâtiments pour favoriser la récupération des apports solaires et valoriser la lumière naturelle, afin de limiter les dépenses énergétiques.

A.4.4 - Prise en compte des risques d'inondation et de submersion.

La hauteur du niveau bas des rez-de-chaussée respectera les dispositions de l'article 3.2. ci-avant.

Les sous-sols sont autorisés sous réserve, en cas de nécessité constatée par le pétitionnaire, de la réalisation d'un cuvelage étanche.

ARTICLE A.5 - TRAITEMENT ENVIRONNEMENTAL ET PAYSAGER DES ESPACES NON BATIS ET ABORDS DES CONSTRUCTIONS

A.5.1 - Coefficient de biotope.

Il n'est pas fixé de règle.

A.5.2 - Espaces libres et plantations, aires de jeux et de loisir.

- Espaces boisés classés

Les espaces boisés classés figurant au plan sont soumis aux dispositions de l'article L.113-1 du code de l'urbanisme.

- Plantations

Les plantations seront choisies parmi les essences locales recommandées en annexe au présent règlement. L'utilisation des espèces invasives mentionnées dans cette annexe est exclue.

Les plantations dont la hauteur dépasse deux mètres ne sont autorisées qu'à une distance minimale de deux mètres de la limite séparative ; une distance minimale de 0,5 mètre devant être respectée dans le cas contraire.

A.5.3 - Emplacements réservés aux espaces verts (ou) nécessaires aux continuités écologiques.

Il n'est pas fixé de règle.

A.5.4 - Espaces et secteurs contribuant aux continuités écologiques.

Il n'est pas fixé de règle.

A.5.5 - Eléments de paysage et travaux précédés d'une déclaration préalable, délivrance d'un permis de démolir

Il n'est pas fixé de règle.

A.5.6 - Terrains et espaces inconstructibles en zone urbaine.

Il n'est pas fixé de règle.

A.5.7 - Installations nécessaires à la gestion des eaux pluviales et du ruissellement.

Les mares, noues et fossés, ainsi que le ru d'Esmans, seront conservés et entretenus, au regard de leur rôle régulateur sur le plan hydrologique. La création de mares, noues et fossés est recommandée.

A.5.8 - Caractéristiques des clôtures pour continuités écologiques ou l'écoulement des eaux.

Il n'est pas fixé de règle.

ARTICLE A.6 - STATIONNEMENT

1 - Principes

Le stationnement des véhicules de toute nature correspondant aux besoins des constructions et installations nouvelles, doit être assuré au-dehors de la voie publique.

Il devra être réalisé, à l'occasion de toute construction ou installation nouvelle, des aires de stationnement sur le terrain propre à l'opération et selon les normes fixées au § 2 ci-après du présent article.

Cette obligation s'applique en cas de changement de destination, ainsi qu'en cas de construction ou d'aménagement de logements.

Cette obligation n'est pas applicable aux aménagements ou aux extensions modérées de la surface de plancher des constructions existantes, si leur affectation reste inchangée et si le nombre de logements n'est pas augmenté.

Chaque emplacement dans une aire collective, doit présenter une accessibilité satisfaisante et doit répondre aux caractéristiques minimales suivantes :

- longueur : 5 mètres
- largeur : 2,5 mètres
- dégagement : 6 x 2,5 mètres soit une surface moyenne de 27,5 mètres carrés par emplacement, dégagements compris.

En cas de garage en sous-sol, la pente d'accès sera conçue pour que la cote de nivellement à l'alignement futur de la propriété soit supérieure de 0,15 m à celle de l'axe de la voie de desserte. La pente, dans les cinq premiers mètres à compter de l'alignement, ne devra pas excéder 5 %.

2 - Nombre d'emplacements

La norme applicable aux constructions ou établissements non prévus ci-dessous est celle à laquelle ces établissements sont le plus directement assimilables. Les constructions nouvelles à usage d'activités prévoiront des dispositifs de recharge des véhicules électriques.

Nonobstant les dispositions qui suivent, les constructions de nature et d'importance exceptionnelles pourront faire l'objet de normes différentes, pour autant que le nombre de places permette le stationnement des véhicules hors de la voie publique, et notamment dans le cadre des dispositions de l'article L151-35 du code de l'urbanisme.

Constructions à usage de logement :

Il sera créé au moins :

- deux places de stationnement par logement d'une superficie inférieure ou égale à 120 mètres carrés de surface de plancher ;
- au-delà de 120 m² de surface de plancher, une place supplémentaire pourra être imposée, par tranche supplémentaire de 20 m².

La place de stationnement à l'air libre doit être distincte de l'accès à la place couverte, hormis dans le cas où la construction est édifiée à la fois à l'alignement et d'une limite séparative latérale à l'autre.

Ces dispositions ne sont pas applicables aux constructions à usage locatif bénéficiant d'aides de l'État, en application de l'article L151-35 du code de l'urbanisme.

• Constructions à usage de bureaux :

Il sera créé au moins une place de stationnement par tranche entamée de 55 m² de surface de plancher.

Toutefois, il pourra ne pas être exigé de places de stationnement si la surface de plancher affectée à usage de bureau n'excède pas 55 m² dans une même construction.

Pour les bâtiments neufs à usage principal de bureau, l'espace destiné au stationnement sécurisé des vélos doit avoir une surface minimale de 1,5 m² pour 100 m² de surface de plancher.

Pour les bâtiments existants à usage principal de bureau comprenant un parc de stationnement d'accès réservé aux salariés d'une capacité de stationnement supérieure ou égale

à 20 places, un espace destiné au stationnement sécurisé des vélos d'une surface minimale de 1,5 m² pour 100 m² de surface de plancher doit être aménagé.

- Construction à usage d'activités artisanales :

Il sera créé au moins une place de stationnement par tranche entamée de 50 m² de surface de plancher.

En outre, il devra être aménagé une surface suffisante pour le stationnement et l'évolution des camions et véhicules utilitaires divers.

Pour les activités de plus de 500 m² de surface de plancher, ainsi que pour les industries, il sera réalisé a minima une place de stationnement sécurisé des vélos pour 10 employés et pour les véhicules électriques. Le stationnement des visiteurs sera également prévu.

- Construction à usage commercial :

Il sera créé au moins une place de stationnement par tranche entamée de 40 m² de plancher.

Toutefois, il pourra ne pas être exigé de places de stationnement si la surface de plancher affectée à usage commercial est inférieure à 40 m² dans une même construction.

Cette norme sera adaptée en fonction de la nature du commerce et des besoins en stationnement qu'il est susceptible d'entraîner.

Pour les commerces de plus de 500 m² de surface de plancher, il sera réalisé a minima une place de stationnement sécurisé des vélos pour 10 employés et pour les véhicules électriques. Le stationnement des visiteurs sera également prévu.

- Hôtels, restaurants, salles de spectacles :

Il doit être aménagé au moins une place de stationnement pour : 10 m² de salle de restaurant ; une chambre d'hôtel ; trois places de salle de spectacle.

SECTION III - EQUIPEMENT ET RESEAUX

ARTICLE A.7 - DESSERTE PAR LES VOIES PUBLIQUES OU PRIVEES

Le projet peut être refusé sur des terrains qui ne seraient pas desservis par des voies publiques ou privées dans des conditions répondant à son importance ou à la destination des constructions ou des aménagements envisagés, et notamment si les caractéristiques de ces voies rendent difficile la circulation ou l'utilisation des engins de lutte contre l'incendie.

Il peut également être refusé ou n'être accepté que sous réserve de prescriptions spéciales si les accès présentent un risque pour la sécurité des usagers des voies publiques ou pour celle des personnes utilisant ces accès. Cette sécurité doit être appréciée compte tenu, notamment, de la position des accès, de leur configuration ainsi que de la nature et de l'intensité du trafic.

Le permis ou la décision prise sur la déclaration préalable peut imposer la réalisation de voies privées ou de tous autres aménagements particuliers nécessaires au respect des conditions de sécurité mentionnées à l'alinéa ci-dessus.

Toute opération doit prendre le minimum d'accès sur les voies publiques. En particulier, lorsque le terrain est desservi par plusieurs voies, les constructions peuvent n'être autorisées que sous réserve que l'accès soit établi sur la voie où la gêne pour la circulation sera la moindre.

Pour être constructible, un terrain doit avoir un accès à une voie publique ou privée ouverte à la circulation automobile et en état de viabilité.

Un chemin rural non viabilisé ne peut être considéré comme voie de desserte pour qu'un terrain soit constructible.

Les accès doivent être adaptés à l'opération et aménagés de façon à apporter la moindre gêne à la circulation publique.

Les accès ne doivent pas entraîner de modification dans le niveau initial de la chaussée, ni des trottoirs, sauf accord du gestionnaire de la voirie.

Les créations et modifications de voies (hors agglomération comme en agglomération) se raccordant sur la voirie départementale sont soumises à l'accord préalable du gestionnaire de voirie.

Concernant la collecte des déchets, sont applicables les dispositions réglementaires de la collectivité compétente.

ARTICLE A.8 - DESSERTE PAR LES RESEAUX

Remarque importante :

Pour tous renseignements ou avant d'entreprendre des travaux à proximité d'une ligne HTB, en raison du danger que cela représente, déclaration doit en être faite, en application de la réglementation en vigueur, auprès du représentant local d'ELCA : GET Champagne-Morvan - 10, route de Luyère BP 29 - 10 150 Creney (tel : 03.25.76.43.30).

1 - Alimentation en eau potable

Toute construction ou installation nouvelle qui, par sa destination, implique une utilisation d'eau potable doit être alimentée par branchement à un réseau collectif de distribution sous pression présentant des caractéristiques suffisantes.

En l'absence d'un tel réseau, l'alimentation pourra être effectuée par un captage, forage ou puits conforme à la réglementation en vigueur et à condition que l'eau soit distribuée à l'intérieur de la construction par des canalisations sous pression.

2 - Assainissement

Seules les eaux usées peuvent être rejetées dans le réseau collectif.

a) Eaux usées - Les eaux usées doivent, à défaut de branchement possible à un réseau collectif d'assainissement de caractéristiques appropriées, être dirigées par des canalisations souterraines sur des dispositifs autonomes de traitement et d'évacuation conformes à la réglementation sanitaire et aux contraintes particulières qui pourraient être imposées par les services compétents en fonction de la nature du sol ou du sous-sol.

Ces dispositifs devront être conçus de manière à pouvoir être mis hors circuit et la construction directement raccordée au réseau lorsqu'il sera réalisé.

Toute évacuation des eaux ménagères ou des effluents non traités est interdite dans les fossés, cours d'eau et égouts pluviaux.

Le rejet dans le réseau collectif des eaux résiduaires industrielles, s'il est autorisé, pourra être soumis à des conditions particulières et notamment à un pré-traitement.

Dans la zone de protection sanitaire éloignée de l'aqueduc, s'étendant sur 40 mètres de part et d'autre de l'ouvrage, les prescriptions dont le détail figure dans la notice de protection des aqueducs de la Ville de Paris sont à appliquer.

Sources et puits : Tout élément existant de captage et de canalisation de source est protégé au titre de l'article L151-19 du code de l'urbanisme.

b) Eaux pluviales - Les aménagements réalisés sur un terrain ne doivent pas faire obstacle au libre écoulement des eaux pluviales (articles 640 et 641 du code civil). Le rejet de ces eaux en rivière doit faire l'objet de l'autorisation des services compétents.

Si la disposition des bâtiments le permet, les eaux de ruissellement et de toiture seront recueillies et infiltrées sur la propriété. Dans le cas contraire et s'il existe un réseau public apte à recueillir les eaux pluviales, les aménagements sur le terrain devront garantir leur évacuation dans ledit réseau, ou sinon dans les caniveaux de la chaussée.

Dans tous les cas, les rejets seront limités à celui constaté avant l'aménagement. L'infiltration de l'eau de pluie doit être faite au plus près de l'endroit où elle tombe lorsque cela est techniquement possible. Des techniques alternatives peuvent être employées, telles que des noues ou des puits filtrants, visant à limiter les volumes d'eaux de ruissellement collectés.

Les projets neufs ou de renouvellement urbain du domaine public ou privé doivent étudier et mettre en œuvre des techniques permettant d'approcher un rejet nul d'eau pluviale dans les réseaux du moins pour les pluies courantes (période de retour de quelques jours à quelques mois).

• 3 - Desserte téléphonique, numérique et électrique

Le raccordement des constructions aux réseaux de communication électronique et de distribution d'énergie sera en souterrain jusqu'à la limite du domaine public, en un point à déterminer en accord avec les services gestionnaires.

L'autorité compétente pourra exiger des compteurs d'eau et d'électricité séparés, à raison d'un compteur par réseau et par logement.

*

* *

TITRE III

CHAPITRE VI

DISPOSITIONS APPLICABLES A LA ZONE N.

CARACTERES ET VOCATION DE LA ZONE

- Il s'agit d'une zone à dominante naturelle, constituant un espace qui doit être préservé de toute forme d'urbanisation :
 - soit en raison de la qualité du paysage et du caractère des éléments naturels qui le composent (notamment les espaces boisés) ;
 - soit en raison d'une servitude particulière, telle que les captages d'eau potable, ou la zone de protection rapprochée de l'aqueduc de la Vanne.
- Elle comprend quatre secteurs :
 - Le secteur N, correspondant aux espaces naturels protégés proprement dits.
 - Le secteur N b, correspondant à l'emprise de l'aqueduc de la Vanne, ainsi qu'à la zone de protection rapprochée de 13 mètres de part et d'autre de la limite de cette emprise.
 - Le secteur N x, correspondant principalement à des installations artisanales existantes, et un commerce de meubles.
 - Le secteur Npv, permettant la réalisation d'une centrale solaire, sur le site d'une ancienne décharge.
- Les constructions exposées au bruit des RD 606 et 605 (ex RN 6 - RN 105), de la RD 219 ou de la ligne SNCF Paris Lyon seront soumises à des normes d'isolation phonique, conformément aux dispositions de l'arrêté préfectoral de classement des infrastructures terrestres au regard du bruit (arrêté n° 99 DAI 1 CV n° 102 du 19 mai 1999, en annexe).

*

* *

SECTION I

ARTICLE N.1 - INTERDICTION ET LIMITATION DE CERTAINS USAGES ET AFFECTATIONS DES SOLS, CONSTRUCTIONS ET ACTIVITES

1.1 - Sont interdites : Les occupations et utilisations du sol qui ne sont pas visées à l'article N1.2 ci-dessous et notamment :

- Toute installation ou activité susceptible d'entraîner des accidents majeurs impliquant des substances dangereuses, de type SEVESO.
- Le stationnement des caravanes isolées au sens des articles R.111-47 à R 111-50, du Code de l'Urbanisme, ainsi que les groupes de caravanes.
- Les dépôts à l'air libre de toute nature, stockages de déchets, de véhicules non roulants, etc.
- Les éoliennes, qu'elles soient ou non de type hélicoïdal ou posées sur toiture.
- Les mares identifiées au plan de zonage en tant qu'éléments naturels à préserver ne peuvent en aucun cas être détruites (par comblement, remblaiement, drainage...). Toute modification de leur alimentation en eau est interdite.
- Toute construction ou installation nouvelle devra respecter une distance minimale de 6 mètres par rapport au rebord du ruisseau d'Esmans.

1.2 - Sont soumis à conditions :

- Le permis de construire peut être refusé ou n'être accordé que sous réserve de l'observation de prescriptions spéciales si les constructions sont de nature, par leur localisation, à compromettre la conservation ou la mise en valeur d'un site ou de vestiges archéologiques.

- Le projet peut être refusé si, par sa situation ou son importance, il impose soit la réalisation par la commune d'équipements publics nouveaux hors de proportion avec ses ressources actuelles, soit un surcroît important des dépenses de fonctionnement des services publics.

- La présence d'un risque d'inondation lié aux remontées de nappes interdit la réalisation de sous-sols, sauf réalisation sous forme de cuvelage étanche.
- Pour les constructions et aménagements à implanter dans les secteurs exposés à un aléa des argiles (voir carte en annexe III), sont applicables les recommandations reportées en annexe II.
- La zone N comporte aussi des secteurs humides de classe 3 (voir annexes IV du règlement) : avant tout projet, il conviendra de vérifier le caractère non humide de ces sites. Les projets concernant ces secteurs pourront être soumis aux procédures au titre de la loi sur l'Eau, afin de définir des mesures de protection appropriées en cas de zones humides avérées.

L'édification des clôtures est soumise à déclaration (article R 421-12 d du CU) à l'exception de celles nécessaires à l'activité agricole ou forestière (article R 421-2 g du Code de l'Urbanisme).

Les travaux, installations et aménagements affectant l'utilisation du sol mentionnés aux articles R 421-19 à R 421-22 du Code de l'Urbanisme sont soumis à permis d'aménager.

Les coupes et abattages d'arbres sont soumis à autorisation dans les espaces boisés classés au titre de l'article L.113-1 du Code de l'Urbanisme, ainsi que dans le périmètre de protection des Monuments Historiques (confer page 128 du présent document).

Toute demande d'autorisation d'occupation et d'utilisation du sol affectant les terrains situés dans la zone de protection sanitaire de l'aqueduc devra être soumise pour avis à la Sté Eaux de Paris, centre de Fontainebleau, 1 bis route de Moret-Sorques 77690 Montigny sur Loing. Soit 13 mètres des limites d'emprise pour la protection rapprochée, et 40 mètres de l'axe de la conduite pour la protection éloignée.

1.2.1 Les occupations et utilisations du sol suivantes ne sont admises que si elles respectent les conditions définies :

- Dans l'ensemble de la zone :
 - Les équipements d'intérêt collectif et services publics, limités aux locaux techniques et industriels des administrations publiques et assimilés, dès lors qu'ils ne sont pas incompatibles avec l'exercice d'une activité agricole, pastorale ou forestière du terrain sur lequel ils sont implantées et qu'ils ne portent pas atteinte à la sauvegarde des espaces naturels et des paysages.
 - L'aménagement et l'extension ainsi que les annexes, dans la limite globale **de 100 m2 d'emprise au sol**, des habitations existantes lors de l'approbation du présent PLU, dès lors que ces extensions ou annexes ne compromettent pas l'activité agricole ou la qualité paysagère du site.
 - En application des dispositions de l'article L151-14 du code de l'urbanisme, aucun logement ne pourra présenter une superficie inférieure à 40 m2 de surface de plancher.
 - La démolition d'un bâtiment ou d'un mur de clôture existant à la date d'approbation du présent P.L.U pourra être subordonnée à la reconstruction d'un bâtiment ou d'un mur de clôture de qualité architecturale équivalente, suivant les modalités fixées à l'article N.4.2 ci-après.
 - La reconstruction à l'identique d'un bâtiment, en application de l'article L111-15 du code de l'urbanisme, à condition qu'il n'y ait pas changement de destination ou d'affectation.
- En outre, dans le secteur N b :
 - Les équipements propres à l'exploitation de l'ouvrage de l'aqueduc.
 - Les travaux, ouvrages et installations nécessaires à la distribution de l'eau potable.
- En outre, dans le secteur N x, sous réserve de leur insertion dans l'environnement et leur compatibilité avec le maintien du caractère naturel, agricole ou forestier de la zone :
 - En outre, dans le secteur Nx du "Tertre Blanc", les constructions et installations à usage artisanal, commercial ou d'entrepôts.
 - Une construction à usage d'habitation, sur chacun des secteurs Nx, si elle est nécessaire aux activités de gardiennage, ou à l'hébergement d'un exploitant.

Dans le secteur Nx du "Tertre Blanc", cette construction sera soit un logement associé à l'exploitation, soit un "pavillon-témoin", lié à l'activité autorisée.

- Dans le secteur Nx de la route de Montereau :

L'extension des constructions existantes, ainsi que les constructions nouvelles à usage d'activités économiques.

- En outre, dans le secteur Npv :

Les bâtiments, ouvrages et installations permettant la construction et l'exploitation d'une centrale solaire.

ARTICLE N.2 - MIXITE FONCTIONNELLE ET SOCIALE.

N.2.1 - Mixité des destinations ou sous-destinations au sein d'une construction ou d'une unité foncière.

Il n'est pas fixé de règle.

N.2.2 - Majorations de volume constructible.

Il n'est pas fixé de règle.

N.2.3 - Règles différenciées entre le rez-de-chaussée et les étages supérieurs des constructions.

Il n'est pas fixé de règle.

N.2.4 - Quartiers dans lesquels doit être préservée ou développée la diversité commerciale.

Il n'est pas fixé de règle.

N.2.5 - Majorations de volume constructible (habitations).

Il n'est pas fixé de règle.

SECTION II - CARACTERISTIQUES URBAINE, ARCHITECTURALE, ENVIRONNEMENTALE ET PAYSAGERE

ARTICLE N.3 - VOLUMETRIE ET IMPLANTATION DES CONSTRUCTIONS

N.3.1 - Emprise au sol.

- L'emprise au sol des constructions de toute nature ne peut excéder 30 % en secteur N x.
- Il n'est pas fixé de règle dans les autres secteurs et pour :
 - les équipements collectifs d'infrastructure ou de superstructure ;
 - la reconstruction de bâtiments détruits en tout ou partie à la suite d'un sinistre ;
 - la reconstruction de bâtiments ayant fait l'objet d'un permis de démolir ;
 - les aménagements des constructions existantes (avec ou sans changement de destination) ;
 - les extensions des constructions existantes à l'approbation du P.L.U.

Ces extensions s'effectueront dans le même prolongement que les constructions existantes, sur la parcelle ou sur une parcelle contiguë.

N.3.2 - Hauteur maximale des constructions

- La hauteur d'une construction mesure la dimension verticale, prise depuis le point le plus bas du terrain naturel d'assiette de cette construction, jusqu'à son niveau le plus élevé, les ouvrages techniques et cheminées étant exclus.

La hauteur totale des constructions nouvelles et extensions ne doit pas excéder 8 mètres.

La hauteur des constructions nouvelles d'habitations ne doit pas excéder 2 niveaux, soit R + Comble, avec ou sans sous-sol.

Sauf adaptation spécifique, le niveau bas des rez-de-chaussée sera supérieur de 0,15 m par rapport au point le plus haut de l'alignement de la rue au droit de la construction, sans excéder 0,60 m par rapport au terrain naturel.

- En secteur Npv, la hauteur des tables ne dépassera pas 2,50 mètres et la hauteur des constructions ne dépassera pas 3,00 mètres, par rapport au niveau moyen du terrain actuel.
- Il n'est pas fixé de règle pour :
 - les équipements collectifs d'infrastructure ou de superstructure ;
 - la reconstruction, dans la limite de la hauteur initiale et dans les conditions fixées à l'article N.1.2, de bâtiments détruits en tout ou partie à la suite d'un sinistre ou d'une démolition régulièrement autorisée ;
 - les aménagements (avec ou sans changement de destination) et extensions, dans la limite de la hauteur initiale, des constructions existantes sur la parcelle

N.3.3 - Implantation des constructions par rapport aux voies et emprises publiques

- Les constructions doivent s'implanter soit à une distance de l'alignement au moins égale à 5 mètres, soit en prolongement des constructions existantes.

Pour les équipements collectifs d'infrastructure ou de superstructure, il pourra ne pas être imposé de marge de reculement sur l'alignement des voies, à condition que par leur aspect et leur présentation, ils s'intègrent parfaitement aux clôtures ou aux constructions qui les jouxtent.

- Cependant les constructions ou installations sont interdites dans une bande de soixante-quinze mètres de part et d'autre de la RD 606.

Cette interdiction ne s'applique pas :

- à l'adaptation, la réfection ou l'extension de constructions existantes ;
- aux constructions ou installations liées ou nécessaires aux infrastructures routières ;
- aux services publics exigeant la proximité immédiate des infrastructures routières ;
- aux bâtiments d'exploitation agricole et aux réseaux d'intérêt public.

N.3.4 - Implantation des constructions par rapport aux limites séparatives de propriétés

- A moins qu'elle ne soit édifée en limite séparative, toute construction devra respecter par rapport à ladite limite une distance au moins égale à la moitié de sa hauteur totale, avec un minimum de 8 mètres en cas de façade comportant une ou plusieurs baies en vue directe et de 3 mètres dans le cas contraire, ou si toutefois ces baies présentent une superficie totale inférieure à 1 m² par façade, chacune ne pouvant excéder 0,5 m².

Les façades implantées ou édifées en limite séparative doivent rester aveugles.

Les annexes non affectées à l'habitat ou à l'activité seront implantées au-delà de la façade arrière de la construction principale, implantation appréciée par rapport à l'alignement de la voie de desserte de la propriété, et soit en limite séparative, soit à un mètre cinquante minimum des limites séparatives.

Pour les terrains situés à l'angle de deux voies, cette règle sera respectée pour l'une au moins des façades arrières.

• Il n'est pas fixé de règle pour :

- la reconstruction, suivant l'implantation initiale ou sur un nouvel alignement et dans les conditions fixées à l'article N.1.2, de bâtiments détruits en tout ou partie à la suite d'un sinistre ou d'une démolition régulièrement autorisée ;
- les aménagements (avec ou sans changement de destination) et extensions en prolongement des constructions existantes sur la parcelle ou sur une parcelle contiguë.

N.3.5 - Implantation des constructions par rapport aux autres constructions sur une même propriété

Une distance au moins égale à 8 mètres est imposée entre deux bâtiments non contigus dont l'un au moins comporte une ou plusieurs baies en vue directe. Cette distance est ramenée à 3 mètres dans le cas contraire ou si ces baies présentent une superficie totale inférieure à 1 m² par façade, chacune ne pouvant excéder 0,5 m².

Il n'est pas fixé de distance minimale entre une construction principale et une annexe.

ARTICLE N.4 - QUALITE URBAINE, ARCHITECTURALE, ENVIRONNEMENTALE ET PAYSAGERE

N.4.1 - Règles volumétriques pour insertion dans le contexte, en lien avec les bâtiments contigus

Il n'est pas fixé de règle.

N.4.2 - Caractéristiques architecturales des façades et toitures des constructions ainsi que des clôtures

Les dénominations de matériaux, autorisés, recommandés ou interdits dans le présent article doivent être entendues comme désignant le matériau lui-même ou tout autre matériau présentant le même aspect.

Les constructions en bardage ou ossature bois sont autorisées, à condition que les éléments constructifs soient de dimension modeste et que les chaînages d'angle soient ajustés sans débord.

Les constructions à édifier ou à modifier doivent présenter un aspect compatible avec le caractère ou l'intérêt des lieux avoisinants, du site et des paysages.

Toitures

Les combles et toitures doivent présenter une simplicité de volume et une unité de conception.

Les constructions doivent comporter une toiture à pentes.

Celle-ci sera composée d'un ou plusieurs éléments à un ou plusieurs versants dont la pente sera supérieure à 35°, et ne comportant aucun débord sur les pignons.

Toutefois, en cas d'extension modérée, de constructions annexes, d'autres dispositions pourront être retenues si elles permettent une meilleure harmonie avec les constructions existantes ou avoisinantes.

Parements extérieurs

Les différents murs d'un bâtiment, aveugle ou non, visible ou non d'une voie publique, doivent présenter un aspect et une couleur en harmonie avec les constructions avoisinantes.

L'emploi à nu sans enduit de matériaux destinés à être recouverts (carreaux de plâtre, brique creuse, parpaing, etc.) est interdit.

Les imitations telles que faux bois, fausses briques ou fausses pierres sont interdites.

Les couleurs des matériaux de parement et des peintures extérieures doivent s'harmoniser entre elles et ne pas porter atteinte au caractère ou à l'intérêt des lieux avoisinants.

Les annexes aux habitations, non affectées à l'habitat ou aux activités, seront réalisées de préférence en maçonnerie et présenteront une qualité d'aspect compatible avec les caractéristiques de l'environnement construit.

Clôtures

Tant en bordure des voies qu'entre les propriétés, les clôtures devront être conçues de manière à s'harmoniser avec la ou les constructions existantes sur la propriété ou dans le voisinage immédiat.

Elles devront constituer des ensembles homogènes composés de préférence de haies vives doublées ou non de grillage, de maçonnerie pleine, de grillages, barreaudages, lisses horizontales, murets surmontés ou non de grillage.

Les piliers intermédiaires devront être de proportions discrètes.
Les éléments de maçonnerie seront posés horizontalement.

L'emploi de plaques de béton est prohibé, de même que les claustras sous forme de panneaux de bois.

Les murs de clôture en maçonnerie pleine, implantés à l'alignement des voies et existants à la date d'approbation du présent P.L.U, doivent être conservés et, le cas échéant, reconstruits sur l'alignement actuel ou futur. Seuls sont autorisés les percements de baies (portails ou autres), pour l'accès ou la vue sur la parcelle, ainsi que l'édification de constructions sur le même alignement et l'arasement partiel, par exemple pour constituer un mur-bahut surmonté d'une grille.

Dispositions diverses

L'aménagement de bâtiments existants à usage industriel, artisanal ou commercial sera subordonné au respect des dispositions du présent article.

Les citernes non enterrées seront implantées de manière à n'être pas visibles de la voie publique.

Chacune des dispositions du présent article pourra ne pas être imposée en cas d'extension à une construction existante, réalisée dans le même style architectural, ou s'il s'agit d'un projet utilisant des techniques bioclimatiques.

Pour les vérandas, verrières ou baies vitrées, les dispositions relatives aux pentes de toitures et aux parements extérieurs pourront ne pas être imposées.

N.4.3 - Performances énergétiques et environnementales.

Les constructions devront prendre en compte tout ou partie des objectifs du développement durable et de la préservation de l'environnement suivants, tout en s'inscrivant en harmonie avec le bâti existant :

- utiliser les matériaux renouvelables, récupérables et recyclables ; intégrer des dispositifs de récupération de l'eau de pluie,
- prévoir une isolation thermique qui limite les déperditions l'hiver et les apports de chaleur l'été, pour réduire les consommations d'énergie,
- utiliser des énergies renouvelables, solaires (utilisation passive et active de l'énergie solaire), géothermie, etc. et des énergies recyclées,
- orienter les bâtiments pour favoriser la récupération des apports solaires et valoriser la lumière naturelle, afin de limiter les dépenses énergétiques.

N.4.4 - Prise en compte des risques d'inondation et de submersion.

La hauteur du niveau bas des rez-de-chaussée respectera les dispositions de l'article 3.2. ci-avant.

Les sous-sols sont autorisés sous réserve, en cas de nécessité constatée par le pétitionnaire, de la réalisation d'un cuvelage étanche.

ARTICLE N.5 - TRAITEMENT ENVIRONNEMENTAL ET PAYSAGER DES ESPACES NON BATIS ET ABORDS DES CONSTRUCTIONS

N.5.1 - Coefficient de biotope.

Il n'est pas fixé de règle.

N.5.2 - Espaces libres et plantations, aires de jeux et de loisir.

- Espaces boisés classés

Les espaces boisés classés figurant au plan sont soumis aux dispositions de l'article L.113-1 du code de l'urbanisme.

- Plantations

Les plantations seront choisies parmi les essences locales recommandées en annexe au présent règlement. L'utilisation des espèces invasives mentionnées dans cette annexe est exclue.

Les plantations dont la hauteur dépasse deux mètres ne sont autorisées qu'à une distance minimale de deux mètres de la limite séparative ; une distance minimale de 0,5 mètre devant être respectée dans le cas contraire.

En secteur N x :

La propriété devra être plantée, sur toutes ses limites, d'une haie composée d'essences diverses, à feuilles caduques ou persistantes, de manière à améliorer l'intégration paysagère des installations.

N.5.3 - Emplacements réservés aux espaces verts (ou) nécessaires aux continuités écologiques.

Il n'est pas fixé de règle.

N.5.4 - Espaces et secteurs contribuant aux continuités écologiques.

Il n'est pas fixé de règle.

N.5.5 - Eléments de paysage et travaux précédés d'une déclaration préalable, délivrance d'un permis de démolir

Il n'est pas fixé de règle.

N.5.6 - Terrains et espaces inconstructibles en zone urbaine.

Il n'est pas fixé de règle.

N.5.7 - Installations nécessaires à la gestion des eaux pluviales et du ruissellement.

Les mares, noues et fossés, ainsi que le ru d'Esmans, seront conservés et entretenus, au regard de leur rôle régulateur sur le plan hydrologique. La création de mares, noues et fossés est recommandée.

N.5.8 - Caractéristiques des clôtures pour continuités écologiques ou l'écoulement des eaux.

Il n'est pas fixé de règle.

ARTICLE N.6 - STATIONNEMENT

1 - Principes

Le stationnement des véhicules de toute nature correspondant aux besoins des constructions et installations nouvelles doit être assuré en dehors de la voie publique.

Il devra être réalisé, à l'occasion de toute construction, divisions ou installation nouvelle, des aires de stationnement sur le terrain propre à l'opération et selon les normes fixées au § 2 ci-après du présent article.

Cette obligation s'applique en cas de changement de destination, ainsi qu'en cas de construction ou d'aménagement de logements.

Cette obligation n'est pas applicable aux aménagements ou aux extensions modérées de la surface de plancher des constructions existantes, si leur affectation reste inchangée et si le nombre de logements n'est pas augmenté.

Chaque emplacement dans une aire collective, doit présenter une accessibilité satisfaisante et doit répondre aux caractéristiques minimales suivantes :

- longueur : 5 mètres
- largeur : 2,5 mètres
- dégagement : 6 x 2,5 mètres soit une surface moyenne de 27,5 mètres carrés par emplacement, dégagements compris.

En cas de garage en sous-sol, la pente d'accès sera conçue pour que la cote de nivellement à l'alignement futur de la propriété soit supérieure de 0,15 m à celle de l'axe de la voie de desserte. La pente, dans les cinq premiers mètres à compter de l'alignement, ne devra pas excéder 5 %.

2 - Nombre d'emplacements

La norme applicable aux constructions ou établissements non prévus ci-dessous est celle à laquelle ces établissements sont le plus directement assimilables.

Nonobstant les dispositions qui suivent, les constructions de nature et d'importance exceptionnelles pourront faire l'objet de normes différentes, pour autant que le nombre de places permette le stationnement des véhicules hors de la voie publique, et notamment dans le cadre des dispositions de l'article L151-35 du code de l'urbanisme.

Construction à usage d'habitation :

Il sera créé au moins :

- deux places de stationnement par logement d'une superficie inférieure ou égale à 120 mètres carrés de Surface de plancher ;
- au-delà de 120 m2 de surface de plancher, une place supplémentaire pourra être imposée, par tranche supplémentaire de 20 m2.

La place de stationnement à l'air libre doit être distincte de l'accès à la place couverte, hormis dans le cas où la construction est édifiée à la fois à l'alignement et d'une limite séparative latérale à l'autre.

Ces dispositions ne sont pas applicables aux constructions à usage locatif bénéficiant d'aides de l'État, en application de l'article L151-35 du code de l'urbanisme.

Constructions à usage artisanal :

Il sera créé au moins une place de stationnement par tranche entamée de 50 m2 de surface de plancher.

En outre, il devra être aménagé une surface suffisante pour le stationnement et l'évolution des camions et véhicules utilitaires divers.

Pour les activités de plus de 500 m2 de surface de plancher, ainsi que pour les industries, il sera réalisé a minima une place de stationnement sécurisé des vélos pour 10 employés, et pour les véhicules électriques. Le stationnement des visiteurs sera également prévu.

SECTION III - EQUIPEMENT ET RESEAUX

ARTICLE N.7 - DESSERTE PAR LES VOIES PUBLIQUES OU PRIVEES

Le projet peut être refusé sur des terrains qui ne seraient pas desservis par des voies publiques ou privées dans des conditions répondant à son importance ou à la destination des constructions ou des aménagements envisagés, et notamment si les caractéristiques de ces voies rendent difficile la circulation ou l'utilisation des engins de lutte contre l'incendie.

Il peut également être refusé ou n'être accepté que sous réserve de prescriptions spéciales si les accès présentent un risque pour la sécurité des usagers des voies publiques ou pour celle des personnes utilisant ces accès. Cette sécurité doit être appréciée compte tenu, notamment, de la position des accès, de leur configuration ainsi que de la nature et de l'intensité du trafic.

Le permis ou la décision prise sur la déclaration préalable peut imposer la réalisation de voies privées ou de tous autres aménagements particuliers nécessaires au respect des conditions de sécurité mentionnées à l'alinéa ci-dessus.

Toute opération doit prendre le minimum d'accès sur les voies publiques. En particulier, lorsque le terrain est desservi par plusieurs voies, les constructions peuvent n'être autorisées que sous réserve que l'accès soit établi sur la voie où la gêne pour la circulation sera la moindre.

Pour être constructible, un terrain doit avoir un accès à une voie publique ou privée ouverte à la circulation automobile et en état de viabilité, présentant une emprise au moins égale à 3,5 mètres.

Un chemin rural non viabilisé ne peut être considéré comme voie de desserte pour qu'un terrain soit constructible.

Les accès doivent être adaptés à l'opération et aménagés de façon à apporter la moindre gêne à la circulation publique.

Les accès ne doivent pas entraîner de modification dans le niveau initial de la chaussée, ni des trottoirs, sauf accord du gestionnaire de la voirie.

Les créations et modifications de voies (hors agglomération comme en agglomération) se raccordant sur la voirie départementale sont soumises à l'accord préalable du gestionnaire de voirie.

Concernant la collecte des déchets, sont applicables les dispositions réglementaires de la collectivité compétente.

ARTICLE N.8 - DESSERTE PAR LES RESEAUX

1 - Alimentation en eau potable

Toute construction ou installation nouvelle qui, par sa destination, implique une utilisation d'eau potable doit être alimentée par branchement à un réseau collectif de distribution sous pression présentant des caractéristiques suffisantes.

En l'absence d'un tel réseau, l'alimentation pourra être effectuée par un captage, forage ou puits conforme à la réglementation en vigueur et à condition que l'eau soit distribuée à l'intérieur de la construction par des canalisations sous pression.

2 - Assainissement

Seules les eaux usées peuvent être rejetées dans le réseau collectif.

a) Eaux usées - Les eaux usées doivent, à défaut de branchement possible à un réseau collectif d'assainissement de caractéristiques appropriées, être dirigées par des canalisations souterraines sur des dispositifs autonomes de traitement et d'évacuation conformes à la réglementation sanitaire et aux contraintes particulières qui pourraient être imposées par les services compétents en fonction de la nature du sol ou du sous-sol.

Ces dispositifs devront être conçus de manière à pouvoir être mis hors circuit et la construction directement raccordée au réseau lorsqu'il sera réalisé.

Toute évacuation des eaux ménagères ou des effluents non traités est interdite dans les fossés, cours d'eau et égouts pluviaux.

Le rejet dans le réseau collectif des eaux résiduaires industrielles, s'il est autorisé, pourra être soumis à des conditions particulières et notamment à un pré-traitement.

Dans la zone de protection sanitaire éloignée de l'aqueduc, s'étendant sur 40 mètres de part et d'autre de l'ouvrage, les prescriptions dont le détail figure dans la notice de protection des aqueducs de la Ville de Paris sont à appliquer.

Sources et puits : Tout élément existant de captage et de canalisation de source est protégé au titre de l'article L151-19 du code de l'urbanisme.

b) Eaux pluviales - Les aménagements réalisés sur un terrain ne doivent pas faire obstacle au libre écoulement des eaux pluviales (articles 640 et 641 du code civil). Le rejet de ces eaux en rivière doit faire l'objet de l'autorisation des services compétents.

Si la disposition des bâtiments le permet, les eaux de ruissellement et de toiture seront recueillies et infiltrées sur la propriété. Dans le cas contraire et s'il existe un réseau public apte à recueillir les eaux pluviales, les aménagements sur le terrain devront garantir leur évacuation dans ledit réseau, ou sinon dans les caniveaux de la chaussée.

Dans tous les cas, les rejets seront limités à celui constaté avant l'aménagement. L'infiltration de l'eau de pluie doit être faite au plus près de l'endroit où elle tombe lorsque cela est techniquement possible. Des techniques alternatives peuvent être employées, telles que des noues ou des puits filtrants, visant à limiter les volumes d'eaux de ruissellement collectés.

Les projets neufs ou de renouvellement urbain du domaine public ou privé doivent étudier et mettre en œuvre des techniques permettant d'approcher un rejet nul d'eau pluviale dans les réseaux du moins pour les pluies courantes (période de retour de quelques jours à quelques mois).

- 3 - Desserte téléphonique, numérique et électrique

Le raccordement des constructions aux réseaux de communication électronique et de distribution d'énergie sera en souterrain jusqu'à la limite du domaine public, en un point à déterminer en accord avec les services gestionnaires.

L'autorité compétente pourra exiger des compteurs d'eau et d'électricité séparés, à raison d'un compteur par réseau et par logement.

*

* *

DEFINITIONS ET ANNEXES

1 - ALIGNEMENT

L'alignement est la limite commune d'un fond privé et du domaine public d'une voie de circulation. On peut dire aussi qu'il délimite l'emprise du domaine public.

Il est soit conservé en l'état actuel, soit déplacé en vertu d'un plan d'alignement approuvé (général ou partiel selon qu'il concerne la totalité d'une voie ou seulement une section). L'alignement qui doit être respecté à l'occasion de toute opération de constructions, réparation, clôture peut être porté à la connaissance du propriétaire concerné par un arrêté d'alignement délivré par l'autorité compétente.

S'agissant d'une desserte privée, l'alignement sera conventionnellement la limite effective actuelle de l'emprise de cette desserte, en application de son statut juridique propre, par rapport aux propriétés riveraines.

Les P.L.U. peuvent prévoir de nouvelles limites du domaine public des voies sous la forme d'emplacements réservés. Ils peuvent aussi supprimer des alignements approuvés devenus inadaptés ou inopportuns en ne les faisant pas figurer au "tableau des servitudes" (annexe 5D) du P.L.U., ce qui, en application de l'article L.152-7 du Code de l'Urbanisme, leur enlève, à l'issue d'un délai d'un an à compter de l'approbation du P.L.U., toute valeur d'opposabilité.

2 - ANNEXE

Une annexe est une construction secondaire, de dimension réduites et inférieures à la construction principale, qui apporte un complément aux fonctionnalités de la construction principale. Elle doit être implantée selon un éloignement restreint entre les deux constructions afin de marquer un lien d'usage. Elle peut être accolée ou non à la construction principale avec qui elle entretient un lien fonctionnel, sans disposer d'accès direct depuis la construction principale. Il est précisé que l'annexe est nécessairement située sur la même unité foncière que la construction principale à laquelle elle est liée fonctionnellement.

3 - BATIMENT

Un bâtiment est une construction couverte et close réalisé en élévation et peut comprendre un sous-sol.

Ne peuvent pas être considéré comme relevant de la définition du bâtiment les constructions qui ne sont pas non closes en raison :

- soit en l'absence totale ou partielle de façades closes
- soit de l'absence clôture

4 - COEFFICIENT D'OCCUPATION DU SOL

Définition abrogée par la loi n° 2014-366 du 24 mars 2014 pour l'accès au logement et un urbanisme rénové (loi ALUR).

5 - CONSTRUCTION

Une construction est un ouvrage fixe et pérenne, comportant ou non des fondations et générant un espace utilisable par l'Homme en sous-sol ou en surface.

La notion de construction recouvre notamment les constructions en surplomb (sur pilotis, cabanes dans les arbres), et les constructions non comprises dans la définition du bâtiment, telles

que les pergolas, hangars, abris de stationnement, piscines, les sous-sols non compris dans un bâtiment).

Les installations techniques de petite dimension (chaufferie, éoliennes, poste de transformation..), et les murs de clôture n'ont pas vocation à créer un espace utilisable par l'Homme.

Cette définition ne remet pas en cause le régime de l'installation des constructions précaires et démontables, et notamment ceux relatifs aux habitations légères de loisirs, et aux résidences mobiles de loisirs.

6 - CONSTRUCTION EXISTANTE

Une construction est considérée comme existante si elle est reconnue comme légalement construite et si la majorité des fondations ou des éléments hors fondations déterminant la résistance et la rigidité de l'ouvrage remplissent leurs fonctions. Une ruine ne peut pas être considérée comme une construction existante.

7 - EMBLEMES RESERVES

Ces emplacements figurent sous une légende spécifique aux documents graphiques de zonage du P.L.U. et font l'objet de la pièce 5.A du document. Les conséquences juridiques vis à vis des propriétaires concernés font l'objet de l'article suivant du code de l'urbanisme.

Article L151-41 du code de l'urbanisme :

Le règlement peut délimiter des terrains sur lesquels sont institués :

- 1° Des emplacements réservés aux voies et ouvrages publics dont il précise la localisation et les caractéristiques ;
- 2° Des emplacements réservés aux installations d'intérêt général à créer ou à modifier ;
- 3° Des emplacements réservés aux espaces verts à créer ou à modifier ou aux espaces nécessaires aux continuités écologiques ;
- 4° Dans les zones urbaines et à urbaniser, des emplacements réservés en vue de la réalisation, dans le respect des objectifs de mixité sociale, de programmes de logements qu'il définit ;
- 5° Dans les zones urbaines et à urbaniser, des servitudes interdisant, sous réserve d'une justification particulière, pour une durée au plus de cinq ans dans l'attente de l'approbation par la commune d'un projet d'aménagement global, les constructions ou installations d'une superficie supérieure à un seuil défini par le règlement. Ces servitudes ne peuvent avoir pour effet d'interdire les travaux ayant pour objet l'adaptation, le changement de destination, la réfection ou l'extension limitée des constructions existantes.

Art. L. 230-1. - Les droits de délaissement prévus par les articles L. 152-2, L. 311-2 ou L. 424-1, s'exercent dans les conditions prévues par le présent titre.

La mise en demeure de procéder à l'acquisition d'un terrain bâti ou non est adressée par le propriétaire à la mairie de la commune où se situe le bien. Elle mentionne les fermiers, locataires, ceux qui ont des droits d'emphytéose, d'habitation ou d'usage et ceux qui peuvent réclamer des servitudes.

Les autres intéressés sont mis en demeure de faire valoir leurs droits par publicité collective à l'initiative de la collectivité ou du service public qui fait l'objet de la mise en demeure. Ils sont tenus de se faire connaître à ces derniers, dans le délai de deux mois, à défaut de quoi ils perdent

tout droit à indemnité.

Art. L. 230-2. - Au cas où le terrain viendrait à faire l'objet d'une transmission pour cause de décès, les ayant droit du propriétaire décédé peuvent, sur justification que l'immeuble en cause représente au moins la moitié de l'actif successoral et sous réserve de présenter la demande d'acquisition dans le délai de six mois à compter de l'ouverture de la succession, si celle-ci n'a pas été formulée par le propriétaire décédé, exiger qu'il soit sursis, à concurrence du montant de son prix, au recouvrement des droits de mutation afférents à la succession tant que ce prix n'aura pas été payé.

Art. L. 230-3. - La collectivité ou le service public qui fait l'objet de la mise en demeure doit se prononcer dans le délai d'un an à compter de la réception en mairie de la demande du propriétaire.

En cas d'accord amiable, le prix d'acquisition doit être payé au plus tard deux ans à compter de la réception en mairie de cette demande.

A défaut d'accord amiable à l'expiration du délai d'un an mentionné au premier alinéa, le juge de l'expropriation, saisi soit par le propriétaire, soit par la collectivité ou le service public qui a fait l'objet de la mise en demeure, prononce le transfert de propriété et fixe le prix de l'immeuble. Ce prix, y compris l'indemnité de réemploi, est fixé et payé comme en matière d'expropriation, sans qu'il soit tenu compte des dispositions qui ont argumenté le droit de délaissement.

La date de référence prévue à l'article L. 322-2 du code de l'expropriation pour cause d'utilité publique est celle à laquelle est devenu opposable aux tiers le plus récent des actes rendant public le plan local d'urbanisme ou l'approuvant, le révisant ou le modifiant et délimitant la zone dans laquelle est situé le terrain. En l'absence de plan d'occupation des sols rendu public ou de plan local d'urbanisme, la date de référence est, pour le cas mentionné à l'article L. 424-1, celle d'un an avant l'ouverture de l'enquête préalable à la déclaration d'utilité publique, pour les cas mentionnés aux articles L. 102-13 et L. 424-1, celle de la publication de l'acte ayant pris le projet en considération et, pour les cas mentionnés à l'article L. 311-2, un an avant la création de la zone d'aménagement concerté.

Le juge de l'expropriation fixe également, s'il y a lieu, les indemnités auxquelles peuvent prétendre les personnes mentionnées à l'article L. 230-2.

Le propriétaire peut requérir l'emprise totale de son terrain dans les cas prévus aux articles L. 242-1 à L. 242-5 du code de l'expropriation pour cause d'utilité publique.

L'acquisition d'un terrain situé en emplacement réservé peut, avec l'accord de la personne publique au bénéfice de laquelle la réserve est inscrite au plan, être réalisée par une autre personne publique ou le titulaire d'une concession d'aménagement, la destination de l'emplacement réservé restant inchangée. Les cas prévus aux articles L. 13-10 et L. 13-11 du code de l'expropriation pour cause d'utilité publique.

Art. L. 230-4. - Dans le cas des terrains réservés en application de l'article L. 152-2, les limitations au droit de construire et la réserve ne sont plus opposables si le juge de l'expropriation n'a pas été saisi trois mois après l'expiration du délai d'un an mentionné à l'article L. 230-3. Cette disposition ne fait pas obstacle à la saisine du juge de l'expropriation au-delà de ces trois mois dans les conditions prévues au troisième alinéa de l'article L. 230-3.

Art. L. 230-5. - L'acte ou la décision portant transfert de propriété éteint par lui-même et à sa date tous droits réels ou personnels existants sur les immeubles cédés même en l'absence de déclaration d'utilité publique antérieure. Les droits des créanciers inscrits sont reportés sur le prix dans les conditions prévues à l'article L. 222-3 du code de l'expropriation pour cause d'utilité publique.

Art. L. 230-6. - Les dispositions de l'article L. 221-2 sont applicables aux biens acquis par une collectivité ou un service public en application du présent titre."

8 - EMPRISE AU SOL

« Art. R 420-1. - L'emprise au sol au sens du présent livre est la projection verticale du volume de la construction, tous débords et surplombs inclus. Toutefois, les ornements tels que les éléments de modénature et les marquises sont exclus, ainsi que les débords de toiture lorsqu'ils ne sont pas soutenus par des poteaux ou des encorbellements. »

On notera que les installations techniques qui font partie intégrante des constructions et participent de leur volume général, tels que les ascenseurs extérieurs, sont donc à comptabiliser dans leur emprise.

9 - ESPACES BOISES CLASSES

NOTA : Au titre de la servitude AC1 (de protection des monuments historiques), les propriétaires concernés par le périmètre de protection ont obligation de solliciter l'autorisation préfectorale préalablement à tous travaux de construction nouvelle, de transformation et modification de nature à en affecter l'aspect (ravalement, gros entretien, peinture, aménagement des toits et façades, etc.), de toute démolition et de tout déboisement.

Article L.113-1 du Code de l'Urbanisme :

Les plans locaux d'urbanisme peuvent classer comme espaces boisés, les bois, forêts, parcs à conserver, à protéger ou à créer, qu'ils relèvent ou non du régime forestier, enclos ou non, attenant ou non à des habitations. Ce classement peut s'appliquer également à des arbres isolés, des haies ou réseaux de haies ou des plantations d'alignements.

Article L.113-2 du Code de l'Urbanisme :

Le classement interdit tout changement d'affectation ou tout mode d'occupation du sol de nature à compromettre la conservation, la protection ou la création des boisements. Nonobstant toutes dispositions contraires, il entraîne le rejet de plein droit de la demande d'autorisation de défrichement prévue au chapitre Ier du titre IV du livre III du code forestier.

Il est fait exception à ces interdictions pour l'exploitation des produits minéraux importants pour l'économie nationale ou régionale, et dont les gisements ont fait l'objet d'une reconnaissance par un plan d'occupation des sols rendu public ou approuvé avant le 10 juillet 1973 ou par le document d'urbanisme en tenant lieu approuvé avant la même date. Dans ce cas, l'autorisation ne peut être accordée que si le pétitionnaire s'engage préalablement à réaménager le site exploité et si les conséquences de l'exploitation, au vu de l'étude d'impact, ne sont pas dommageables pour l'environnement. Un décret en conseil d'Etat détermine les conditions d'application du présent alinéa.

10 - EXTENSION

L'extension consiste en un agrandissement de la construction existante présentant des dimensions inférieures à celle-ci. L'extension peut être horizontale ou verticale (par surélévation, excavation ou agrandissement), et doit présenter un lien physique (piscine ou terrasse prolongeant le bâtiment principal) et fonctionnel (porte de communication) avec la construction existante.

L'élément essentiel caractérisant l'extension est sa contiguïté (constructions accolées l'une avec l'autre) avec la construction principale existante. L'extension doit également constituer un ensemble architectural avec la construction principale existante.

11 - FACADE

Les façades d'un bâtiment ou d'une construction correspondent à l'ensemble de ses parois extérieures hors toiture. Elles intègrent tous les éléments structurels, tels que les baies, les bardages, les ouvertures, l'isolation extérieure et les éléments de modénature.

12 - HAUTEUR

La hauteur totale d'une construction, d'une façade, ou d'une installation correspond à la différence de niveau entre son point le plus haut et son point le plus bas situé à sa verticale. Elle s'apprécie par rapport au niveau du terrain existant avant les travaux, à la date de dépôt de la demande. Le point le plus haut à prendre en compte comme référence correspond au faitage de la construction, ou au sommet de l'acrotère, dans le cas de toitures-terrasses ou de terrasses en attique. Les installations techniques sont exclues du calcul de la hauteur.

13 - LIMITES SEPARATIVES

Limites autres que l'alignement d'une voie et séparant une unité foncière de sa voisine. Elles peuvent être distinguées en deux types : les limites latérales et les limites de fond de terrain.

14 – LOCAL ACCESSOIRE

Le local accessoire fait soit partie intégrante d'une construction principale, soit il en constitue une annexe, soit une extension. Il est indissociable du fonctionnement de la construction principale. Ils peuvent recouvrir des constructions de nature très variée et être affectés à des usages divers : garage d'une habitation ou d'un bureau, atelier de réparation, entrepôt d'un commerce, remise, logement pour le personnel, lieu de vie du gardien d'un bâtiment industriel, local de stockage pour un commerce, laverie d'une résidence étudiante...

De plus, conformément à l'article R 151-29 du code de l'urbanisme, les locaux accessoires sont réputés avoir la même destination et sous-destination que le bâtiment principal auquel ils se rattachent.

15 - VOIES ET EMPRISES PUBLIQUES

La voie publique s'entend comme l'espace ouvert à la circulation publique, qui comprend la partie de la chaussée ouverte à la circulation des véhicules motorisés, les itinéraires cyclables, l'emprise réservée au passage des piétons, et les fossés et le talus la bordant.

L'emprise publique correspond aux espaces extérieurs ouverts au public qui ne répondent pas à la notion de voie ni d'équipement public.

16 - VOIES PRIVEES

Voie ouverte à la circulation desservant, à partir d'une voie publique, une ou plusieurs propriétés dont elle fait juridiquement partie, généralement sous forme de copropriété.

17 - LOGEMENTS COLLECTIFS

Article R*111-18 du CCH : Les bâtiments d'habitation collectifs et leurs abords doivent être construits et aménagés de façon à être accessibles aux personnes handicapées, quel que soit leur handicap. Au sens de la présente sous-section, est considéré comme un bâtiment d'habitation collectif tout bâtiment dans lequel sont superposés, même partiellement, plus de deux logements distincts. L'obligation d'accessibilité porte notamment sur les circulations communes intérieures et extérieures, une partie des places de stationnement automobile, les logements, les ascenseurs, les locaux collectifs et leurs équipements.

ANNEXE I
ARTICLES DU CODE DE L'URBANISME DEMEURANT APPLICABLES AU TERRITOIRE
COUVERT PAR LE P.L.U.

Article L424-1

Modifié par ORDONNANCE n°2015-1174 du 23 septembre 2015 - art. 6

L'autorité compétente se prononce par arrêté sur la demande de permis ou, en cas d'opposition ou de prescriptions, sur la déclaration préalable.

Il peut être sursis à statuer sur toute demande d'autorisation concernant des travaux, constructions ou installations dans les cas prévus aux articles L. 102-13, L. 153-11, L. 311-2 et L. 313-2 du présent code et par l'article L. 331-6 du code de l'environnement.

Il peut également être sursis à statuer :

1° Dès la date d'ouverture de l'enquête préalable à la déclaration d'utilité publique d'une opération, sur les demandes d'autorisation concernant des travaux, constructions ou installations à réaliser sur des terrains devant être compris dans cette opération ;

2° Lorsque des travaux, des constructions ou des installations sont susceptibles de compromettre ou de rendre plus onéreuse l'exécution de travaux publics, dès lors que la mise à l'étude d'un projet de travaux publics a été prise en considération par l'autorité compétente et que les terrains affectés par ce projet ont été délimités ;

3° Lorsque des travaux, constructions ou installations sont susceptibles de compromettre ou de rendre plus onéreuse la réalisation d'une opération d'aménagement, dès lors que le projet d'aménagement a été pris en considération par la commune ou l'établissement public de coopération intercommunale compétent et que les terrains affectés par ce projet ont été délimités.

Le sursis à statuer ne peut être prononcé que si la décision de prise en considération prévue aux 2° et 3° du présent article et à l'article L. 102-13 a été publiée avant le dépôt de la demande d'autorisation. La décision de prise en considération cesse de produire effet si, dans un délai de dix ans à compter de son entrée en vigueur, l'exécution des travaux publics ou la réalisation de l'opération d'aménagement n'a pas été engagée.

Le sursis à statuer doit être motivé et ne peut excéder deux ans. L'autorité compétente ne peut, à l'expiration du délai de validité du sursis ordonné, opposer à une même demande d'autorisation un nouveau sursis fondé sur le même motif que le sursis initial. Si des motifs différents rendent possible l'intervention d'une décision de sursis à statuer par application d'une disposition législative autre que celle qui a servi de fondement au sursis initial, la durée totale des sursis ordonnés ne peut en aucun cas excéder trois ans. A l'expiration du délai de validité du sursis à statuer, une décision doit, sur simple confirmation par l'intéressé de sa demande, être prise par l'autorité compétente chargée de la délivrance de l'autorisation, dans le délai de deux mois suivant cette confirmation. Cette confirmation peut intervenir au plus tard deux mois après l'expiration du délai de validité du sursis à statuer. Une décision définitive doit alors être prise par l'autorité compétente pour la délivrance de l'autorisation, dans un délai de deux mois suivant cette confirmation. A défaut de notification de la décision dans ce dernier délai, l'autorisation est considérée comme accordée dans les termes où elle avait été demandée.

Lorsqu'une décision de sursis à statuer est intervenue, les propriétaires des terrains auxquels a été opposé le refus d'autorisation de construire ou d'utiliser le sol peuvent mettre en demeure la collectivité ou le service public qui a pris l'initiative du projet de procéder à l'acquisition de leur terrain dans les conditions et délai mentionnés aux articles L. 230-1 et suivants.

*

* *

Les textes du règlement national d'urbanisme

Article L111-1

Le règlement national d'urbanisme s'applique sur l'ensemble du territoire.

Toutefois :

1° Les dispositions des articles L. 111-3 à L. 111-5 ne sont pas applicables dans les territoires où un plan local d'urbanisme, un document d'urbanisme en tenant lieu ou une carte communale est applicable ;

2° Les dispositions de l'article L. 111-22 ne sont pas applicables dans les territoires où un plan local d'urbanisme ou un document d'urbanisme en tenant lieu est applicable.

Article R111-1

Le règlement national d'urbanisme est applicable aux constructions et aménagements faisant l'objet d'un permis de construire, d'un permis d'aménager ou d'une déclaration préalable ainsi qu'aux autres utilisations du sol régies par le présent code.

Toutefois les dispositions des articles R. 111-3, R. 111-5 à R. 111-19 et R. 111-28 à R. 111-30 ne sont pas applicables dans les territoires dotés d'un plan local d'urbanisme ou d'un document d'urbanisme en tenant lieu.

Les termes utilisés par le règlement national d'urbanisme peuvent être définis par un lexique national d'urbanisme, pris par arrêté du ministre chargé de l'urbanisme.

Article R111-2

Le projet peut être refusé ou n'être accepté que sous réserve de l'observation de prescriptions spéciales s'il est de nature à porter atteinte à la salubrité ou à la sécurité publique du fait de sa situation, de ses caractéristiques, de son importance ou de son implantation à proximité d'autres installations.

Article R111-4

Le projet peut être refusé ou n'être accepté que sous réserve de l'observation de prescriptions spéciales s'il est de nature, par sa localisation et ses caractéristiques, à compromettre la conservation ou la mise en valeur d'un site ou de vestiges archéologiques.

Article R111-20

Les avis de la commission départementale de préservation des espaces naturels, agricoles et forestiers prévus à l'article L. 111-5 sont réputés favorables s'il ne sont pas intervenus dans un délai d'un mois à compter de sa saisine par le préfet de département.

Article R111-21

La densité de construction est définie par le rapport entre la surface de plancher de cette construction et la surface de terrain sur laquelle elle est ou doit être implantée.

La superficie des terrains cédés gratuitement en application de l'article R. 332-16 est prise en compte pour la définition de la densité de construction.

Article R111-22

La surface de plancher de la construction est égale à la somme des surfaces de plancher de chaque niveau clos et couvert, calculée à partir du nu intérieur des façades après déduction :

- 1° Des surfaces correspondant à l'épaisseur des murs entourant les embrasures des portes et fenêtres donnant sur l'extérieur ;
- 2° Des vides et des trémies afférentes aux escaliers et ascenseurs ;
- 3° Des surfaces de plancher d'une hauteur sous plafond inférieure ou égale à 1,80 mètre ;
- 4° Des surfaces de plancher aménagées en vue du stationnement des véhicules motorisés ou non, y compris les rampes d'accès et les aires de manœuvres ;
- 5° Des surfaces de plancher des combles non aménageables pour l'habitation ou pour des activités à caractère professionnel, artisanal, industriel ou commercial ;
- 6° Des surfaces de plancher des locaux techniques nécessaires au fonctionnement d'un groupe de bâtiments ou d'un immeuble autre qu'une maison individuelle au sens de l'article L. 231-1 du code de la construction et de l'habitation, y compris les locaux de stockage des déchets ;
- 7° Des surfaces de plancher des caves ou des celliers, annexes à des logements, dès lors que ces locaux sont desservis uniquement par une partie commune ;
- 8° D'une surface égale à 10 % des surfaces de plancher affectées à l'habitation telles qu'elles résultent le cas échéant de l'application des alinéas précédents, dès lors que les logements sont desservis par des parties communes intérieures.

Article R111-23

Pour l'application de l'article L. 111-16, les dispositifs, matériaux ou procédés sont :

- 1° Les bois, végétaux et matériaux biosourcés utilisés en façade ou en toiture ;
- 2° Les systèmes de production d'énergie à partir de sources renouvelables, lorsqu'ils correspondent aux besoins de la consommation domestique des occupants de l'immeuble ou de la partie d'immeuble concernée. Un arrêté du ministre chargé de l'urbanisme précise les critères d'appréciation des besoins de consommation précités ;
- 3° Les équipements de récupération des eaux de pluie, lorsqu'ils correspondent aux besoins de la consommation domestique des occupants de l'immeuble ou de la partie d'immeuble concernée ;
- 4° Les pompes à chaleur ;
- 5° Les brise-soleils.

Article R111-24

La délibération par laquelle, en application du 2° de l'article L. 111-17, la commune ou l'établissement public de coopération intercommunale compétent délimite un périmètre dans lequel les dispositions de l'article L. 111-16 ne s'appliquent pas fait l'objet des procédures d'association du public et de publicité prévues aux articles L. 153-47 et R. 153-20.

L'avis de l'architecte des Bâtiments de France mentionné au 2° de l'article L. 111-17 est réputé favorable s'il n'est pas rendu par écrit dans un délai de deux mois après la transmission du projet de périmètre par le maire ou le président de l'établissement public de coopération intercommunale compétent matière de plan local d'urbanisme.

Article R111-25

Le permis ou la décision prise sur la déclaration préalable peut imposer la réalisation d'installations propres à assurer le stationnement hors des voies publiques des véhicules correspondant aux caractéristiques du projet.

Il ne peut être exigé la réalisation de plus d'une aire de stationnement par logement lors de la construction de logements locatifs financés avec un prêt aidé par l'Etat.

L'obligation de réaliser des aires de stationnement n'est pas applicable aux travaux de transformation ou d'amélioration de bâtiments affectés à des logements locatifs financés avec un prêt aidé par l'Etat, y compris dans le cas où ces travaux s'accompagnent de la création de surface de plancher, dans la limite d'un plafond de 50 % de la surface de plancher existant avant le commencement des travaux.

Article R111-26

Le permis ou la décision prise sur la déclaration préalable doit respecter les préoccupations d'environnement définies aux articles L. 110-1 et L. 110-2 du code de l'environnement. Le projet peut n'être accepté que sous réserve de l'observation de prescriptions spéciales si, par son importance, sa situation ou sa destination, il est de nature à avoir des conséquences dommageables pour l'environnement. Ces prescriptions spéciales tiennent compte, le cas échéant, des mesures mentionnées à l'article R. 181-43 du code de l'environnement.

Article R111-27

Le projet peut être refusé ou n'être accepté que sous réserve de l'observation de prescriptions spéciales si les constructions, par leur situation, leur architecture, leurs dimensions ou l'aspect extérieur des bâtiments ou ouvrages à édifier ou à modifier, sont de nature à porter atteinte au caractère ou à l'intérêt des lieux avoisinants, aux sites, aux paysages naturels ou urbains ainsi qu'à la conservation des perspectives monumentales.

*

*

*

PARTICIPATIONS

ARTICLE L332-6

Les bénéficiaires d'autorisations de construire ne peuvent être tenus que des obligations suivantes :

1° Le versement de la taxe d'aménagement prévue par l'article L. 331-1 ou de la participation instituée dans les secteurs d'aménagement définis à l'article L. 332-9 dans sa rédaction antérieure à l'entrée en vigueur de la loi n° 2010-1658 du 29 décembre 2010 de finances rectificative pour 2010 ou dans les périmètres fixés par les conventions visées à l'article L. 332-11-3 ;

2° Le versement des contributions aux dépenses d'équipements publics mentionnées au c du 2° de l'article L. 332-6-1, la participation pour voirie et réseaux ainsi que la participation des riverains des départements du Bas-Rhin, du Haut-Rhin et de la Moselle définies au d du 2° et au 3° du même article L. 332-6-1, dans leur rédaction antérieure à l'entrée en vigueur de la loi n° 2014-1655 du 29 décembre 2014 de finances rectificative pour 2014. Toutefois, les contributions définies au d du 2° et au 3° dudit article L. 332-6-1, dans leur rédaction antérieure à la même loi, ne peuvent porter sur les équipements publics donnant lieu à la participation instituée dans les secteurs d'aménagement définis à l'article L. 332-9, dans sa rédaction antérieure à la loi n° 2010-1658 du 29 décembre 2010 précitée, ou dans les périmètres fixés par les conventions mentionnées à l'article L. 332-11-3 ;

3° La réalisation des équipements propres mentionnées à l'article L. 332-15 ;

4° Le versement pour sous-densité prévu aux articles L. 331-36 et L. 331-38 ; 5° Le versement de la redevance d'archéologie préventive prévue aux articles L. 524-2 à L. 524-13 du code du patrimoine.

ARTICLE L.332-6-1

Les contributions aux dépenses d'équipements publics prévus au 2° de l'article L. 332-6 sont les suivantes :

1° a) Abrogé
b) Abrogé
c) Abrogé
d) Abrogé
e) Abrogé

2° a) Abrogé ;
b) Abrogé
c) La participation spécifique pour la réalisation d'équipements publics exceptionnels prévue à l'article L. 332-8.

ARTICLE L.332-8

Une participation spécifique peut être exigée des bénéficiaires des autorisations de construire qui ont pour objet la réalisation de toute installation à caractère industriel, agricole, commercial ou artisanal qui, par sa nature, sa situation ou son importance, nécessite la réalisation d'équipements publics exceptionnels.

Lorsque la réalisation des équipements publics exceptionnels n'est pas de la compétence de l'autorité qui délivre le permis de construire, celle-ci détermine le montant de la contribution correspondante, après accord de la collectivité publique à laquelle incombent ces équipements ou de son concessionnaire.

Lorsque l'autorisation de construire a pour objet l'implantation des installations de production d'électricité à partir de l'énergie mécanique du vent dont la situation ou l'importance rend nécessaires des moyens de détection militaires supplémentaires, ces moyens constituent un équipement public exceptionnel au sens du premier alinéa. Le montant de la contribution est fixé par convention par l'autorité militaire.

ARTICLE L.332-9

Abrogé.

ARTICLE L. 332-11-1

Abrogé.

ARTICLE L. 332-11-2

Abrogé.

Article L332-11-3

Dans les zones urbaines et les zones à urbaniser délimitées par les plans locaux d'urbanisme ou les documents d'urbanisme en tenant lieu, lorsqu'une ou plusieurs opérations d'aménagement ou de construction nécessitent la réalisation d'équipements autres que les équipements propres mentionnés à l'article L. 332-15, le ou les propriétaires des terrains, le ou les aménageurs et le ou les constructeurs peuvent conclure avec la commune ou l'établissement public compétent en matière de plan local d'urbanisme ou le représentant de l'Etat, dans le cadre des opérations d'intérêt national mentionnées à l'article L. 121-2, une convention **de projet urbain partenarial** prévoyant la prise en charge financière de tout ou partie de ces équipements.

Cette convention ne peut mettre à la charge des propriétaires fonciers, des aménageurs ou des constructeurs que le coût des équipements publics à réaliser pour répondre aux besoins des futurs habitants ou usagers des constructions à édifier dans le périmètre fixé par la convention ou, lorsque la capacité des équipements programmés excède ces besoins, la fraction du coût proportionnelle à ceux-ci.

La convention fixe les délais de paiement. La participation peut être acquittée sous forme de contribution financière ou d'apports de terrains bâtis ou non bâtis.

ARTICLE L. 332-15

L'autorité qui délivre l'autorisation de construire, d'aménager, ou de lotir exige, en tant que de besoin, du bénéficiaire de celle-ci la réalisation et le financement de tous travaux nécessaires à la viabilité et à l'équipement de la construction, du terrain aménagé ou du lotissement, notamment en ce qui concerne la voirie, l'alimentation en eau, gaz et électricité, les réseaux de télécommunication, l'évacuation et le traitement des eaux et matières usées, l'éclairage, les aires de stationnement, les espaces collectifs, les aires de jeux et les espaces plantés.

Toutefois, en ce qui concerne le réseau électrique, le bénéficiaire du permis ou de la décision de non-opposition est redevable de la part de la contribution prévue au troisième alinéa du II de l'article 4 de la loi n° 2000-108 du 10 février 2000 relative à la modernisation et au développement du service public de l'électricité, correspondant au branchement et à la fraction de l'extension du réseau située sur le terrain d'assiette de l'opération, au sens de cette même loi et des textes pris pour son application.

Les obligations imposées par l'alinéa ci-dessus s'étendent au branchement des équipements propres à l'opération sur les équipements publics qui existent au droit du terrain sur lequel ils sont implantés et notamment aux opérations réalisées à cet effet en empruntant des voies privées ou en usant de servitudes.

L'autorisation peut également, avec l'accord du demandeur et dans les conditions définies par l'autorité organisatrice du service public de l'eau ou de l'électricité, prévoir un raccordement aux réseaux d'eau ou d'électricité empruntant, en tout ou partie, des voies ou emprises publiques, sous réserve que ce raccordement n'excède pas cent mètres et que les réseaux correspondants, dimensionnés pour correspondre exclusivement aux besoins du projet, ne soient pas destinés à desservir d'autres constructions existantes ou futures.

En cas de classement ultérieur dans la voirie et les réseaux publics, les travaux exigés au titre des équipements propres n'ouvrant pas droit à l'action en répétition prévue à l'article L. 332-6.

L'autorité qui approuve le plan de remembrement peut imposer les mêmes obligations aux associations foncières urbaines de remembrement autorisées ou constituées d'office.

*

* *

LA TAXE D'AMENAGEMENT

ARTICLE L331-1

En vue de financer les actions et opérations contribuant à la réalisation des objectifs définis à l'article L. 121-1, les communes ou établissements publics de coopération intercommunale, les départements et la région d'Ile-de-France perçoivent une taxe d'aménagement.

La taxe d'aménagement constitue un élément du prix de revient de l'ensemble immobilier au sens de l'article 302 septies B du code général des impôts.

ARTICLE L331-2

La part communale ou intercommunale de la taxe d'aménagement est instituée :

1° De plein droit dans les communes dotées d'un plan local d'urbanisme ou d'un plan d'occupation des sols, sauf renonciation expresse décidée par délibération dans les conditions prévues au huitième alinéa ;

2° Par délibération du conseil municipal dans les autres communes ;

3° De plein droit dans les communautés urbaines, sauf renonciation expresse décidée par délibération dans les conditions prévues au huitième alinéa ;

4° Par délibération de l'organe délibérant dans les autres établissements publics de coopération intercommunale compétents en matière de plan local d'urbanisme en lieu et place des communes qu'ils regroupent et avec leur accord exprimé dans les conditions prévues par le II de l'article L. 5211-5 du code général des collectivités territoriales.

La taxe mentionnée aux 1° à 4° est instituée sur l'ensemble du territoire de la commune ou dans l'ensemble des communes membres de l'établissement public de coopération intercommunale.

Dans les cas mentionnés aux 3° et 4°, une délibération de l'organe délibérant prévoit les conditions de reversement de tout ou partie de la taxe perçue par l'établissement public de coopération intercommunale à ses communes membres compte tenu de la charge des équipements publics relevant de leurs compétences.

Les délibérations par lesquelles le conseil municipal ou l'organe délibérant de l'établissement public de coopération intercommunale institue la taxe, renonce à la percevoir ou la supprime sont valables pour une durée minimale de trois ans à compter de leur entrée en vigueur.

Le produit de la taxe est affecté en section d'investissement du budget des communes ou des établissements publics de coopération intercommunale.

ARTICLE L331-5

Les délibérations prises en application des articles L. 331-1 à L. 331-4 sont adoptées au plus tard le 30 novembre pour entrer en vigueur au 1er janvier de l'année suivante et sont transmises aux services de l'Etat chargés de l'urbanisme dans le département au plus tard le premier jour du deuxième mois qui suit la date à laquelle elles ont été adoptées.

ARTICLE L331-6

Les opérations d'aménagement et les opérations de construction, de reconstruction et d'agrandissement des bâtiments, installations ou aménagements de toute nature soumises à un

régime d'autorisation en vertu du présent code donnent lieu au paiement d'une taxe d'aménagement, sous réserve des dispositions des articles L. 331-7 à L. 331-9.

Les redevables de la taxe sont les personnes bénéficiaires des autorisations mentionnées au premier alinéa du présent article ou, en cas de construction sans autorisation ou en infraction aux obligations résultant de l'autorisation de construire ou d'aménager, les personnes responsables de la construction.

Le fait générateur de la taxe est, selon les cas, la date de délivrance de l'autorisation de construire ou d'aménager, celle de délivrance du permis modificatif, celle de la naissance d'une autorisation tacite de construire ou d'aménager, celle de la décision de non-opposition à une déclaration préalable ou, en cas de construction sans autorisation ou en infraction aux obligations résultant de l'autorisation de construire ou d'aménager, celle du procès-verbal constatant la ou les infractions.

ARTICLE L331-7

Sont exonérés de la part communale ou intercommunale de la taxe :

1° Les constructions et aménagements destinés à être affectés à un service public ou d'utilité publique, dont la liste est fixée par un décret en Conseil d'Etat ;

2° Les constructions de locaux d'habitation et d'hébergement mentionnés aux articles 278 sexies et 296 ter du code général des impôts et, en Guyane et à Mayotte, les constructions de mêmes locaux, dès lors qu'ils sont financés dans les conditions du II de l'article R. 331-1 du code de la construction et de l'habitation ou du b du 2 de l'article R. 372-9 du même code ;

3° Dans les exploitations et coopératives agricoles, les surfaces de plancher des serres de production, celles des locaux destinés à abriter les récoltes, à héberger les animaux, à ranger et à entretenir le matériel agricole, celles des locaux de production et de stockage des produits à usage agricole, celles des locaux de transformation et de conditionnement des produits provenant de l'exploitation et, dans les centres équestres de loisir, les surfaces des bâtiments affectées aux activités équestres ;

4° Les constructions et aménagements réalisés dans les périmètres des opérations d'intérêt national prévues à l'article L. 121-9-1 lorsque le coût des équipements, dont la liste est fixée par décret en Conseil d'Etat, a été mis à la charge des constructeurs ou des aménageurs ;

5° Les constructions et aménagements réalisés dans les zones d'aménagement concerté mentionnées à l'article L. 311-1 lorsque le coût des équipements publics, dont la liste est fixée par un décret en Conseil d'Etat, a été mis à la charge des constructeurs ou des aménageurs. Cette liste peut être complétée par une délibération du conseil municipal ou de l'organe délibérant de l'établissement public de coopération intercommunale valable pour une durée minimale de trois ans ;

6° Les constructions et aménagements réalisés dans les périmètres délimités par une convention de projet urbain partenarial prévue par l'article L. 332-11-3, dans les limites de durée prévues par cette convention, en application de l'article L. 332-11-4 ;

7° Les aménagements prescrits par un plan de prévention des risques naturels prévisibles, un plan de prévention des risques technologiques ou un plan de prévention des risques miniers sur des biens construits ou aménagés conformément aux dispositions du présent code avant l'approbation de ce plan et mis à la charge des propriétaires ou exploitants de ces biens ;

8° La reconstruction à l'identique d'un bâtiment détruit ou démoli depuis moins de dix ans dans les conditions prévues au premier alinéa de l'article L. 111-3, sous réserve des dispositions du 4° de l'article L. 331-30, ainsi que la reconstruction sur d'autres terrains de la même commune ou des

communes limitrophes des bâtiments de même nature que les locaux sinistrés dont le terrain d'implantation a été reconnu comme extrêmement dangereux et classé inconstructible, pourvu que le contribuable justifie que les indemnités versées en réparation des dommages occasionnés à l'immeuble ne comprennent pas le montant de la taxe d'aménagement normalement exigible sur les reconstructions ;

9° Les constructions dont la surface est inférieure ou égale à 5 mètres carrés.

ARTICLE L331-8

Sont exonérés des parts départementale et régionale les constructions et aménagements mentionnés aux 1° à 3° et 7° à 9° de l'article L. 331-7.

ARTICLE L331-9

Par délibération prise dans les conditions prévues au premier alinéa de l'article L. 331-14, les organes délibérants des communes ou des établissements publics de coopération intercommunale, les conseils généraux et le conseil régional de la région d'Ile-de-France peuvent exonérer de la taxe d'aménagement, en tout ou partie, chacune des catégories de construction ou aménagement suivantes :

1° Les locaux d'habitation et d'hébergement mentionnés au 1° de l'article L. 331-12 qui ne bénéficient pas de l'exonération prévue au 2° de l'article L. 331-7 ;

2° Dans la limite de 50 % de leur surface, les surfaces des locaux à usage d'habitation principale qui ne bénéficient pas de l'abattement mentionné au 2° de l'article L. 331-12 et qui sont financés à l'aide du prêt ne portant pas intérêt prévu à l'article L. 31-10-1 du code de la construction et de l'habitation ;

3° Les locaux à usage industriel mentionnés au 3° de l'article L. 331-12 du présent code ;

4° Les commerces de détail d'une surface de vente inférieure à 400 mètres carrés ;

5° Les immeubles classés parmi les monuments historiques ou inscrits à l'inventaire supplémentaire des monuments historiques.

ARTICLE L331-10

L'assiette de la taxe d'aménagement est constituée par :

1° La valeur, déterminée forfaitairement par mètre carré, de la surface de la construction ;

2° La valeur des aménagements et installations, déterminée forfaitairement dans les conditions prévues à l'article L. 331-13.

La surface de la construction mentionnée au 1° s'entend de la somme des surfaces de plancher closes et couvertes, sous une hauteur de plafond supérieure à 1,80 mètre, calculée à partir du nu intérieur des façades du bâtiment, déduction faite des vides et des trémies.

ARTICLE L331-11

La valeur par mètre carré de la surface de la construction est fixée à 660 €. Dans les communes de la région d'Ile-de-France, cette valeur est fixée à 748 €.

Ces valeurs, fixées au 1er janvier 2011, sont révisées au 1er janvier de chaque année par arrêté du ministre chargé de l'urbanisme en fonction du dernier indice du coût de la construction publié par l'Institut national de la statistique et des études économiques. Elles sont arrondies à l'euro inférieur.

ARTICLE L331-12

Un abattement de 50 % est appliqué sur ces valeurs pour :

1° Les locaux d'habitation et d'hébergement ainsi que leurs annexes mentionnés aux articles 278 sexies et 296 ter du code général des impôts et, en Guyane et à Mayotte, les mêmes locaux mentionnés aux mêmes articles 278 sexies et 296 ter ;

2° Les cent premiers mètres carrés des locaux d'habitation et leurs annexes à usage d'habitation principale, cet abattement ne pouvant être cumulé avec l'abattement visé au 1° ;

3° Les locaux à usage industriel ou artisanal et leurs annexes, les entrepôts et hangars non ouverts au public faisant l'objet d'une exploitation commerciale et les parcs de stationnement couverts faisant l'objet d'une exploitation commerciale.

ARTICLE L331-13

La valeur forfaitaire des installations et aménagements est fixée comme suit :

1° Pour les emplacements de tentes, caravanes et résidences mobiles de loisirs, 3 000 € par emplacement ;

2° Pour les emplacements des habitations légères de loisirs, 10 000 € par emplacement ;

3° Pour les piscines, 200 € par mètre carré ;

4° Pour les éoliennes d'une hauteur supérieure à 12 mètres, 3 000 € par éolienne ;

5° Pour les panneaux photovoltaïques au sol, 10 € par mètre carré ;

6° Pour les aires de stationnement non comprises dans la surface visée à l'article L. 331-10, 2 000 € par emplacement, cette valeur pouvant être augmentée jusqu'à 5 000 € par délibération de l'organe délibérant de la collectivité territoriale ou de l'établissement public compétent en matière de plan local d'urbanisme ou de plan d'occupation des sols. La valeur forfaitaire ainsi déterminée sert également d'assiette départementale et à la part versée à la région d'Ile-de-France.

ARTICLE L331-14

Par délibération adoptée avant le 30 novembre, les communes ou établissements publics de coopération intercommunale bénéficiaires de la part communale ou intercommunale de la taxe d'aménagement fixent les taux applicables à compter du 1er janvier de l'année suivante.

Les communes ou établissements publics de coopération intercommunale peuvent fixer des taux différents dans une fourchette comprise entre 1 % et 5 %, selon les aménagements à réaliser, par secteurs de leur territoire définis par un document graphique figurant, à titre d'information, dans une annexe au plan local d'urbanisme ou au plan d'occupation des sols. A défaut de plan local d'urbanisme ou de plan d'occupation des sols, la délibération déterminant les taux et les secteurs ainsi que le plan font l'objet d'un affichage en mairie, conformément aux dispositions des articles L. 2121-24 et L. 2131-1 du code général des collectivités territoriales.

La délibération est valable pour une période d'un an. Elle est reconduite de plein droit pour l'année suivante si une nouvelle délibération n'a pas été adoptée dans le délai prévu au premier alinéa.

En l'absence de toute délibération fixant le taux de la taxe, ce dernier est fixé à 1 % dans les communes ou les établissements publics de coopération intercommunale où la taxe est instituée de plein droit.

ARTICLE L331-15

Le taux de la part communale ou intercommunale de la taxe d'aménagement peut être augmenté jusqu'à 20 % dans certains secteurs par une délibération motivée, si la réalisation de travaux substantiels de voirie ou de réseaux ou la création d'équipements publics généraux est rendue nécessaire en raison de l'importance des constructions nouvelles édifiées dans ces secteurs.

Il ne peut être mis à la charge des aménageurs ou constructeurs que le coût des équipements publics à réaliser pour répondre aux besoins des futurs habitants ou usagers des constructions à édifier dans ces secteurs ou, lorsque la capacité des équipements excède ces besoins, la fraction du coût proportionnelle à ceux-ci.

En cas de vote d'un taux supérieur à 5 % dans un ou plusieurs secteurs, les contributions mentionnées au b du 1°, aux a, b et d du 2° et au 3° de l'article L. 332-6-1 ne sont plus applicables dans ce ou ces secteurs.

ARTICLE R331-7 Décret n°2012-88 du 25 janvier 2012 - art. 1

La surface de plancher de la construction est égale à la somme des surfaces de plancher de chaque niveau clos et couvert, calculée à partir du nu intérieur des façades après déduction :

- 1° Des surfaces correspondant à l'épaisseur des murs entourant les embrasures des portes et fenêtres donnant sur l'extérieur ;
- 2° Des vides et des trémies afférentes aux escaliers et ascenseurs ;
- 3° Des surfaces de plancher sous une hauteur de plafond inférieure ou égale à 1,80 mètre.

*

*

*

JORF n°0274 du 25 novembre 2016
texte n° 51

Arrêté du 10 novembre 2016 définissant les destinations et sous-destinations de constructions pouvant être réglementées par le règlement national d'urbanisme et les règlements des plans locaux d'urbanisme ou les documents en tenant lieu

NOR: LHAL1622621A

ELI: <https://www.legifrance.gouv.fr/eli/arrete/2016/11/10/LHAL1622621A/jo/texte>

Publics concernés : services de l'Etat, collectivités territoriales et leurs groupements, entreprises et particuliers.

Objet : définition des destinations et sous-destinations de constructions pouvant être réglementées par le règlement national d'urbanisme et les règlements des plans locaux d'urbanisme ou les documents en tenant lieu.

Entrée en vigueur : le texte entre en vigueur le lendemain de sa publication au Journal officiel.

Notice : l'arrêté définit les sous-destinations de constructions pouvant être réglementées par les plans locaux d'urbanisme en application des articles R. 151-27, R. 151-28 et R. 151-29 du code de l'urbanisme.

Références : l'arrêté peut être consulté sur le site Légifrance (<http://www.legifrance.gouv.fr>).

La ministre du logement et de l'habitat durable,

Vu le code de l'urbanisme, notamment ses articles R. 151-2, R. 151-27, R. 151-28 et R. 151-29 ;

Vu l'avis du Conseil national d'évaluation des normes en date du 6 octobre 2016,

Arrête :

Article 1

La destination de construction « exploitation agricole et forestière » prévue au 1° de l'article R. 151-27 du code de l'urbanisme comprend les deux sous-destinations suivantes : exploitation agricole, exploitation forestière.

La sous-destination « exploitation agricole » recouvre les constructions destinées à l'exercice d'une activité agricole ou pastorale. Cette sous-destination recouvre notamment les constructions destinées au logement du matériel, des animaux et des récoltes.

La sous-destination « exploitation forestière » recouvre les constructions et les entrepôts notamment de stockage du bois, des véhicules et des machines permettant l'exploitation forestière.

Article 2

La destination de construction « habitation » prévue au 2° de l'article R. 151-27 du code de l'urbanisme comprend les deux sous-destinations suivantes : logement, hébergement.

La sous-destination « logement » recouvre les constructions destinées au logement principal, secondaire ou occasionnel des ménages à l'exclusion des hébergements couverts par la sous-destination « hébergement ».

La sous-destination « logement » recouvre notamment les maisons individuelles et les immeubles collectifs.

La sous-destination « hébergement » recouvre les constructions destinées à l'hébergement dans des résidences ou foyers avec service. Cette sous-destination recouvre notamment les maisons de retraite, les résidences universitaires, les foyers de travailleurs et les résidences autonomie.

Article 3

La destination de construction « commerce et activité de service » prévue au 3° de l'article R. 151-27 du code de l'urbanisme comprend les six sous-destinations suivantes : artisanat et commerce de détail,

restauration, commerce de gros, activités de services où s'effectue l'accueil d'une clientèle, hébergement hôtelier et touristique, cinéma.

La sous-destination « artisanat et commerce de détail » recouvre les constructions commerciales destinées à la présentation et vente de bien directe à une clientèle ainsi que les constructions artisanales destinées principalement à la vente de biens ou services.

La sous-destination « restauration » recouvre les constructions destinées à la restauration ouverte à la vente directe pour une clientèle commerciale.

La sous-destination « commerce de gros » recouvre les constructions destinées à la présentation et la vente de biens pour une clientèle professionnelle.

La sous-destination « activité de service où s'effectue l'accueil d'une clientèle » recouvre les constructions destinées à l'accueil d'une clientèle pour la conclusion directe de contrat de vente de services ou de prestation de services et accessoirement la présentation de biens.

La sous-destination « hébergement hôtelier et touristique » recouvre les constructions destinées à l'hébergement temporaire de courte ou moyenne durée proposant un service commercial.

La sous-destination « cinéma » recouvre toute construction répondant à la définition d'établissement de spectacles cinématographiques mentionnée à l'article L. 212-1 du code du cinéma et de l'image animée accueillant une clientèle commerciale.

Article 4

La destination de construction « équipements d'intérêt collectif et services publics » prévue au 4° de l'article R. 151-27 du code de l'urbanisme comprend les six sous-destinations suivantes : locaux et bureaux accueillant du public des administrations publiques et assimilés, locaux techniques et industriels des administrations publiques et assimilés, établissements d'enseignement, de santé et d'action sociale, salles d'art et de spectacles, équipements sportifs, autres équipements recevant du public.

La sous-destination « locaux et bureaux accueillant du public des administrations publiques et assimilés » recouvre les constructions destinées à assurer une mission de service public. Ces constructions peuvent être fermées au public ou ne prévoir qu'un accueil limité du public. Cette sous-destination comprend notamment les constructions de l'Etat, des collectivités territoriales, de leurs groupements ainsi que les constructions des autres personnes morales investies d'une mission de service public.

La sous-destination « locaux techniques et industriels des administrations publiques et assimilés » recouvre les constructions des équipements collectifs de nature technique ou industrielle. Cette sous-destination comprend notamment les constructions techniques nécessaires au fonctionnement des services publics, les constructions techniques conçues spécialement pour le fonctionnement de réseaux ou de services urbains, les constructions industrielles concourant à la production d'énergie.

La sous-destination « établissements d'enseignement, de santé et d'action sociale » recouvre les équipements d'intérêts collectifs destinés à l'enseignement ainsi que les établissements destinés à la petite enfance, les équipements d'intérêts collectifs hospitaliers, les équipements collectifs accueillant des services sociaux, d'assistance, d'orientation et autres services similaires.

La sous-destination « salles d'art et de spectacles » recouvre les constructions destinées aux activités créatives, artistiques et de spectacle, musées et autres activités culturelles d'intérêt collectif.

La sous-destination « équipements sportifs » recouvre les équipements d'intérêts collectifs destinés à l'exercice d'une activité sportive. Cette sous-destination comprend notamment les stades, les gymnases ainsi que les piscines ouvertes au public.

La sous-destination « autres équipements recevant du public » recouvre les équipements collectifs destinés à accueillir du public afin de satisfaire un besoin collectif ne répondant à aucune autre sous-destination définie au sein de la destination « Equipement d'intérêt collectif et services publics ». Cette sous-destination recouvre notamment les lieux de culte, les salles polyvalentes, les aires d'accueil des gens du voyage.

Article 5

La destination de construction « autres activités des secteurs secondaire ou tertiaire » prévue au 5° de l'article R. 151-27 du code de l'urbanisme comprend les quatre sous-destinations suivantes : industrie, entrepôt, bureau, centre de congrès et d'exposition.

La sous-destination « industrie » recouvre les constructions destinées à l'activité extractive et manufacturière du secteur primaire, les constructions destinées à l'activité industrielle du secteur secondaire ainsi que les constructions artisanales du secteur de la construction ou de l'industrie. Cette sous-destination recouvre notamment les activités de production, de construction ou de réparation susceptibles de générer des nuisances.

La sous-destination « entrepôt » recouvre les constructions destinées au stockage des biens ou à la logistique.

La sous-destination « bureau » recouvre les constructions destinées aux activités de direction et de gestion des entreprises des secteurs primaires, secondaires et tertiaires.

La sous-destination « centre de congrès et d'exposition » recouvre les constructions destinées à l'événementiel polyvalent, l'organisation de salons et forums à titre payant.

Article 6

Le directeur de l'habitat, de l'urbanisme et des paysages est chargé de l'exécution du présent arrêté, qui sera publié au Journal officiel de la République française.

Fait le 10 novembre 2016.

Pour la ministre et par délégation :

Le directeur de l'habitat, de l'urbanisme et des paysages,

L. Girometti

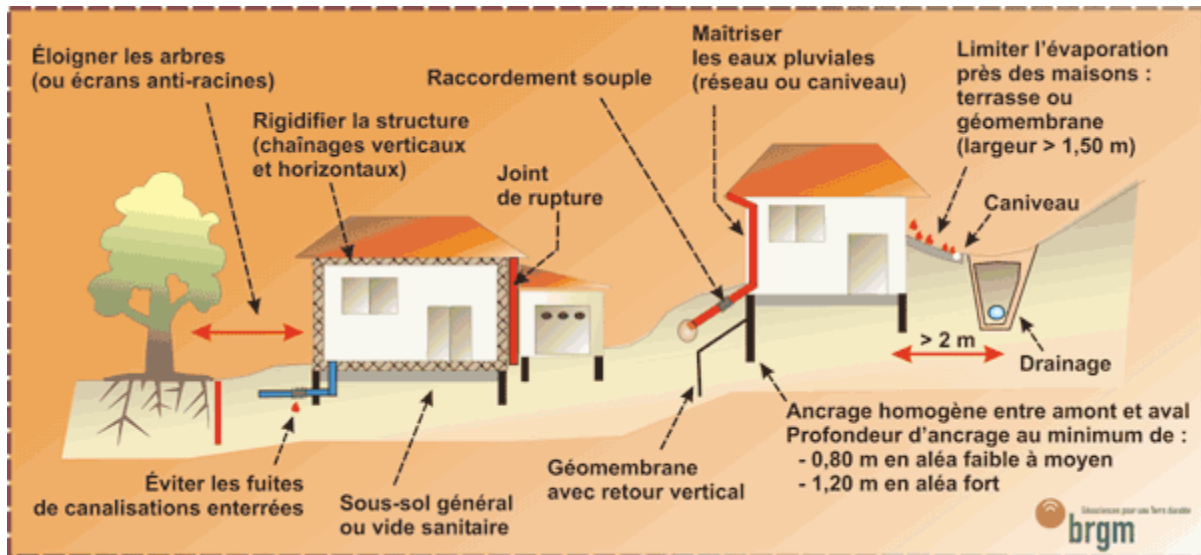
Pour information NORMES MINIMALES HLM			
type	Nb pièces	surface mini. neuf	surface mini. rénovation
T 1	1	30 m ²	27 m ²
T 2	2	46m ²	41m ²
T 3	3	60m ²	54m ²
T 4	4	73m ²	66m ²
T 5	5	88m ²	79m ²
T 6	6	99m ²	89m ²
T 7	7	114m ²	103m ²

ANNEXE 2 : ARGILES

- Comment construire sur un sol sensible au retrait-gonflement (source : <http://www.argiles.fr/contexte.asp#construire>)

Les dispositions préventives généralement prescrites pour construire sur un sol argileux sujet au phénomène de retrait-gonflement obéissent aux quelques principes suivants, sachant que leur mise en application peut se faire selon plusieurs techniques différentes dont le choix reste de la responsabilité du constructeur.

Dans les communes dotées d'un Plan de Prévention des Risques naturels (PPR) qui prend en compte spécifiquement le phénomène de retrait-gonflement des argiles, les mesures à respecter dans chacune des zones réglementées sont celles qui sont définies par le règlement du PPR.



Les fondations sur semelle doivent être suffisamment profondes pour s'affranchir de la zone superficielle où le sol est sensible à l'évaporation. A titre indicatif, on considère que cette profondeur d'ancrage, qui doit être au moins égale à celle imposée par la mise hors gel, doit atteindre au minimum 0,80 m en zone d'aléa faible à moyen et 1,20 m en zone d'aléa fort. Une construction sur vide sanitaire ou avec sous-sol généralisé est préférable à un simple dallage sur terre-plein. Un radier généralisé, conçu et réalisé dans les règles de l'art, peut aussi constituer une bonne alternative à un approfondissement des fondations.

Les fondations doivent être ancrées de manière homogène sur tout le pourtour du bâtiment (ceci vaut notamment pour les terrains en pente (où l'ancrage aval doit être au moins aussi important que l'ancrage amont) ou à sous-sol hétérogène. En particulier, les sous-sols partiels qui induisent des hétérogénéités d'ancrage sont à éviter à tout prix.

La structure du bâtiment doit être suffisamment rigide pour résister à des mouvements différentiels, d'où l'importance des chaînages horizontaux (haut et bas) et verticaux.

Deux éléments de construction accolés, fondés de manière différente ou exerçant des charges variables, doivent être désolidarisés et munis de joints de rupture sur toute leur hauteur pour permettre des mouvements différentiels.

Tout élément de nature à provoquer des variations saisonnières d'humidité du terrain (arbre, drain, pompage ou au contraire infiltration localisée d'eaux pluviales ou d'eaux usées) doit être le plus éloigné possible de la construction. On considère en particulier que l'influence d'un arbre s'étend jusqu'à une distance égale à au moins sa hauteur à maturité.

Sous la construction, le sol est à l'équilibre hydrique alors que tout autour il est soumis à évaporation saisonnière, ce qui tend à induire des différences de teneur en eau au droit des fondations. Pour l'éviter, il convient d'entourer la construction d'un dispositif, le plus large possible, sous forme de trottoir périphérique ou de géomembrane enterrée, qui protège sa périphérie immédiate de l'évaporation.

En cas de source de chaleur en sous-sol (chaudière notamment), les échanges thermiques à travers les parois doivent être limités par une isolation adaptée pour éviter d'aggraver la dessiccation du terrain en périphérie. Il peut être préférable de positionner cette source de chaleur le long des murs intérieurs.

Les canalisations enterrées d'eau doivent pouvoir subir des mouvements différentiels sans risque de rompre, ce qui suppose notamment des raccords souples au niveau des points durs.

• **Carte des aléas :**

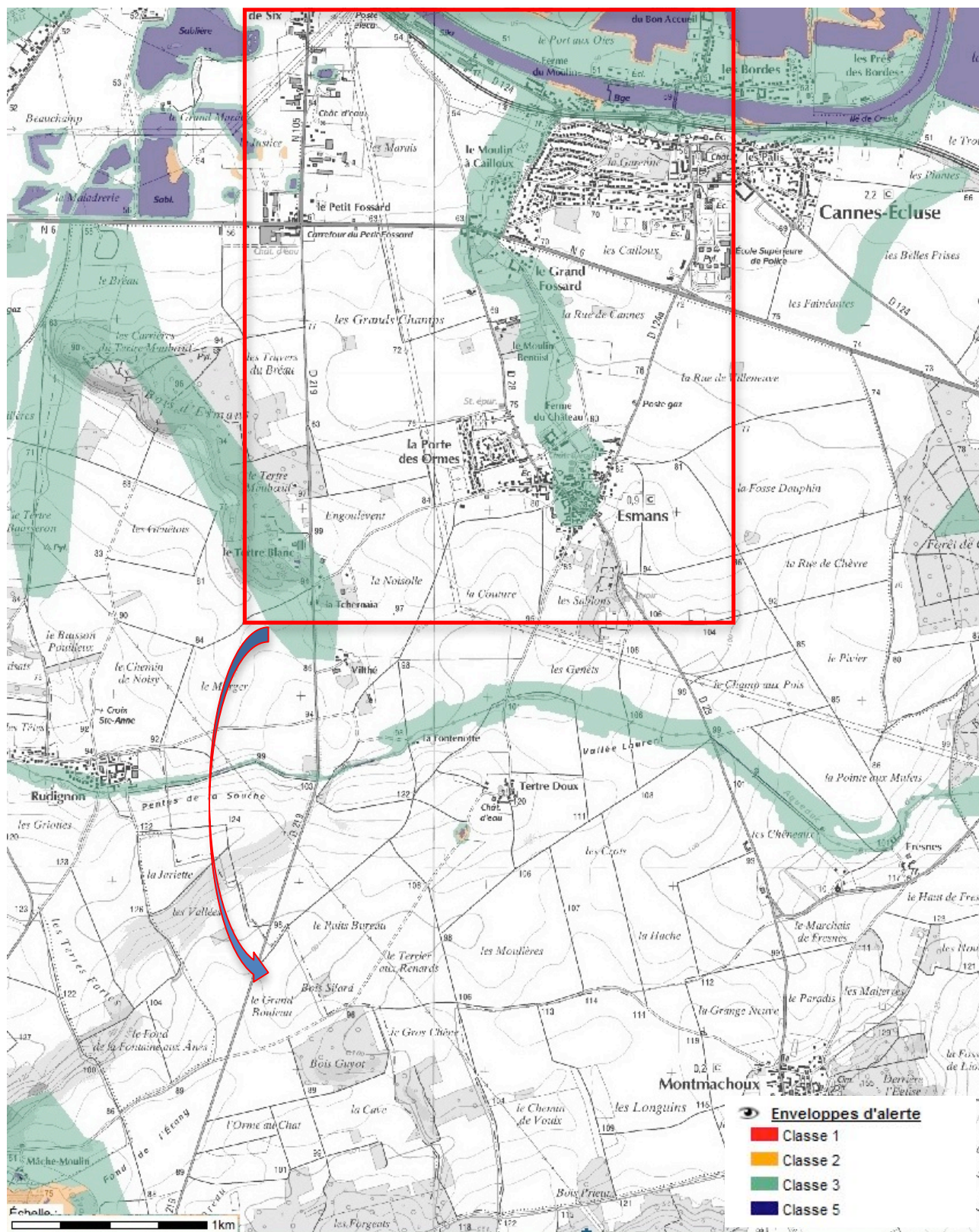


*

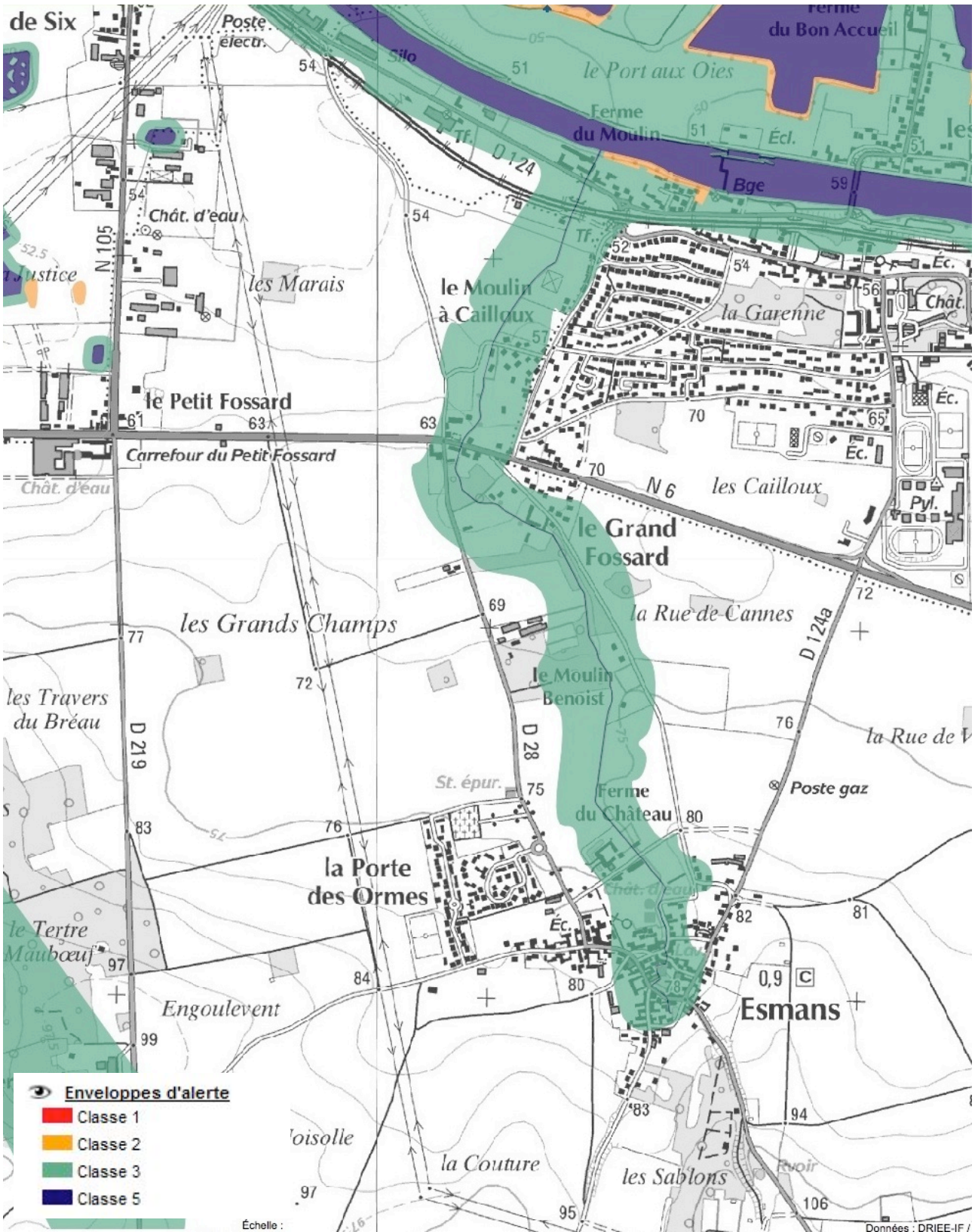
* *

ANNEXE 3

CARTE DES ZONES HUMIDES POTENTIELLES AU NIVEAU COMMUNAL. Source : DRIEE



- Loupe en page suivante.

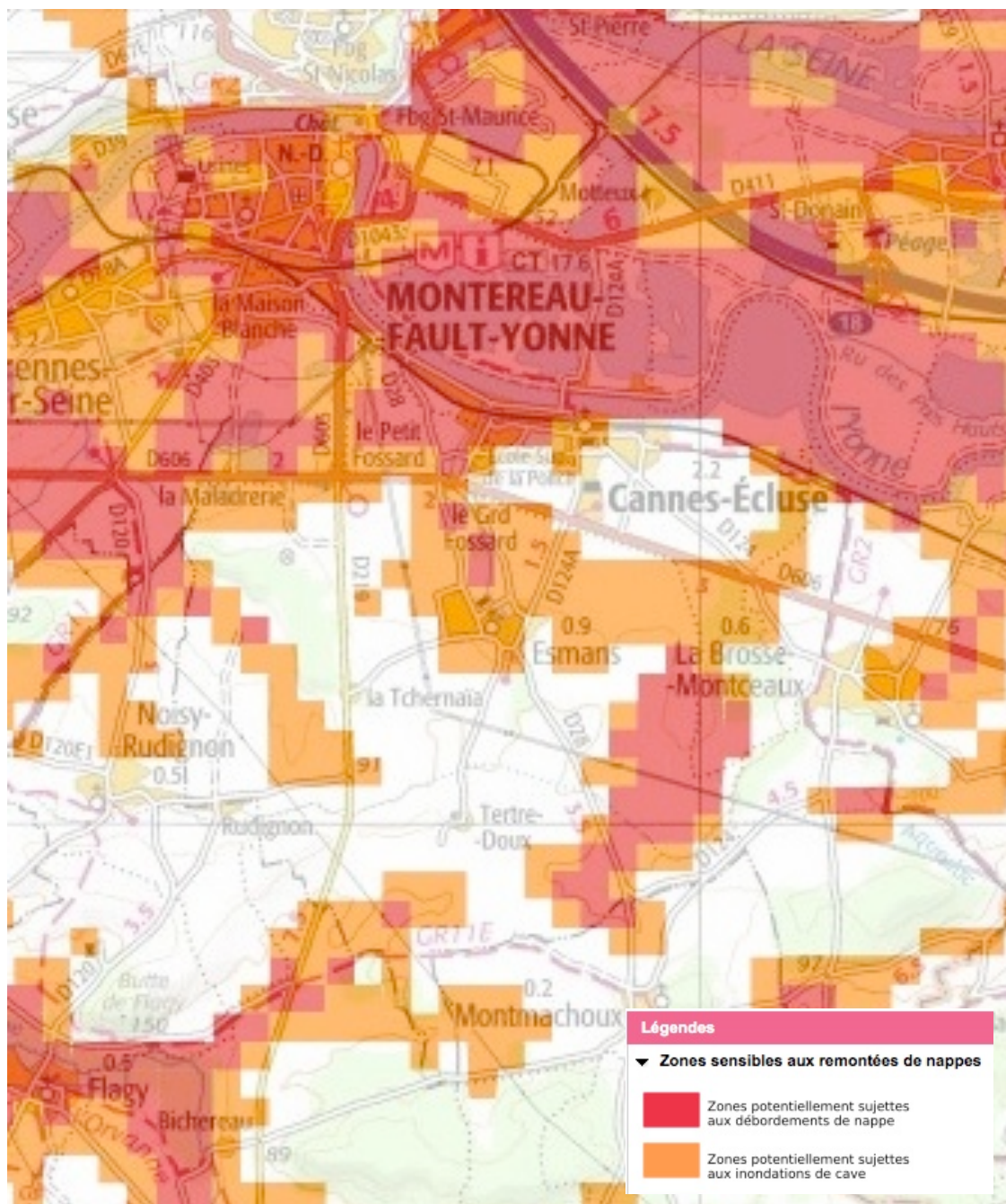


*

* *

ANNEXE V

CARTE DES ZONES A RISQUE DE REMONTEES DE NAPPES. Source : BRGM



*

*

*

la façade


palette de nuances

Les quelques références proposées ici permettent de repérer les nuances et les teintes propres aux couleurs des enduits, portes, fenêtres et volets qui composent les façades de Seine et Marne, celles des maisons traditionnelles anciennes comme celles des maisons contemporaines.

Les enduits



Les menuiseries



la façade

palette de nuances

Les quelques références permettent de repérer les nuances et les teintes propres aux couleurs des enduits, portes, fenêtres et volets qui composent les façades de Seine et Marne, celles des maisons traditionnelles anciennes comme celles des maisons contemporaines.

Les enduits



Les menuiseries



PREFECTURE DE LA SEINE-ET-MARNE

DIRECTION DES ACTIONS INTERMINISTÉRIELLES

1ER BUREAU
URBANISME, AMENAGEMENT ET CADRE DE VIE

ARRETE 99 DAI 1 CV 102 relatif au classement des infrastructures de transports terrestres et à l'isolement acoustique des bâtiments d'habitation dans les secteurs affectés par le bruit

LE PREFET DE SEINE-ET-MARNE
Chevalier de la Légion d'Honneur
Officier de l'Ordre National du Mérite

VU le code de la construction et de l'habitation et notamment son article R. 111-4-1 ;

VU la loi n° 92-1444 du 31 décembre 1992 relative à la lutte contre le bruit et notamment ses articles 13 et 14 ;

VU le décret n° 95-20 pris pour l'application de l'article L. 111-11-1 du code de la construction et de l'habitation et relatif aux caractéristiques acoustiques de certains bâtiments autres que d'habitation et de leurs équipements ;

VU le décret n° 95-21 relatif au classement des infrastructures de transports terrestres et modifiant le code de l'urbanisme et le code de la construction et de l'habitation ;

VU l'arrêté du 9 janvier 1995 relatif à la limitation du bruit dans les établissements d'enseignement ;

VU l'arrêté du 30 mai 1996 relatif aux modalités de classement des infrastructures de transports terrestres et à l'isolement acoustique des bâtiments d'habitation dans les secteurs affectés par le bruit ;

VU les avis émis par les conseils municipaux des communes de COMBS LA VILLE, GREZ SUR LOING, JOUY SUR MORIN, MONTEVRAIN, NANTEUIL SUR MARNE, SERRIS, TORCY et VERNEUIL L'ETANG ;

VU l'absence de délibération, dans le délai de trois mois prévu à l'article 5 du décret n° 95-21 du 9 janvier 1995 et valant avis réputé favorable, des autres communes figurant sur la liste annexée au présent arrêté ;

SUR proposition du Directeur Départemental de l'Equipement de Seine-et-Marne.

A R R E T E

Article 1 : Les dispositions des articles 2 et 4 de l'arrêté du 30 mai 1996 susvisé sont applicables dans le département de Seine-et-Marne, dans les communes citées en annexe 1, aux abords du tracé des infrastructures de transports terrestres mentionnées à l'annexe 2 du présent arrêté et représentées sur les plans joints en annexe 3.

Article 2 : Les tableaux de l'annexe 2 donnent en regard du nom des communes concernées et pour chacun des tronçons d'infrastructures mentionnés, le classement dans une des catégories définies dans l'arrêté du 30 mai 1996 susvisé, la largeur des secteurs affectés par le bruit, ainsi que le type de tissu urbain.

La largeur des secteurs affectés par le bruit correspond à la distance mentionnée dans le tableau comptée de part et d'autre de l'infrastructure :

- pour les infrastructures routières, à partir du bord extérieur de la chaussée le plus proche ;
- pour les infrastructures ferroviaires, à partir du bord du rail extérieur de la voie la plus proche.

Article 3 : Les bâtiments à construire dans les secteurs affectés par le bruit mentionnés à l'annexe 1 doivent présenter un isolement acoustique minimum contre les bruits extérieurs conformément aux décrets 95-20 et 95-21 susvisés.

Pour les bâtiments d'habitation, l'isolement acoustique minimum est déterminé selon les articles 5 à 9 de l'arrêté du 30 mai 1996 susvisé.

Pour les bâtiments d'enseignement, l'isolement acoustique minimum est déterminé selon les articles 5 et 8 de l'arrêté du 9 janvier 1995 susvisé.

Article 4 : Le présent arrêté fait l'objet d'une mention au Recueil des actes administratifs de l'Etat dans le département, ainsi que dans deux journaux régionaux ou locaux diffusés dans le département.

Article 5 : Une copie de cet arrêté doit être affichée à la mairie des communes citées à l'annexe 1 pendant un mois au minimum.

Article 6 : Le présent arrêté doit être annexé par les maires des communes citées à l'annexe 1 au plan d'occupation des sols.

Les secteurs affectés par le bruit définis à l'annexe 2 doivent être reportés par les maires des communes citées à l'annexe 1 dans les documents graphiques du plan d'occupation des sols.

Article 7 : Le présent arrêté est tenu à la disposition du public dans les mairies, les subdivisions territorialement compétentes de la Direction Départementale de l'Équipement et à la Préfecture de Seine-et-Marne, Direction des actions interministérielles - bureau urbanisme, aménagement et cadre de vie.

Article 8 : Monsieur le Secrétaire Général de la Préfecture, Mesdames et Messieurs les maires des communes mentionnées à l'annexe 1, M. le Directeur Départemental de l'Équipement, sont chargés chacun en ce qui le concerne, de l'exécution du présent arrêté.

Article 9 : Ampliation du présent arrêté sera adressée à :

- Mesdames et Messieurs les maires des communes mentionnées à l'annexe 1,
- Monsieur le Directeur Départemental de l'Équipement,

POUR AMPLIATION

Pour le Préfet et par délégation,
l'Attaché, Chef de Bureau,

Dominique OTTAVI



Melun, le 19 MAI 1999

le Préfet,

signé : Cyrille SCHOTT.

ANNEXE N° 1 : LISTE DES COMMUNES

- AMPONVILLE
- ANDREZEL
- ARBONNE LA FORET
- ARMENTIERES EN BRIE
- AUBEPIERRE OZOUER LE REPOS
- BAGNEAUX SUR LOING
- BAILLY ROMAINVILLIERS
- BALLOY
- BARBEY
- BASSEVELLE
- BERNAY VILBERT
- BOIS LE ROI
- BOISDON
- BOISSETTES
- BOISSISE LE ROI
- BOULEURS
- BOURRON MARLOTTE
- BRAY SUR SEINE
- BRIE COMTE ROBERT
- BUSSIERES
- BUSSY ST GEORGES
- BUSSY ST MARTIN
- BUTHIERS
- CANNES ECLUSE
- CARNETIN
- CELY EN BIÈRE
- CERNEUX
- CHAILLY EN BRIE
- CHAINTREUX
- CHAMIGNY
- CHAMPDEUIL
- CHAMPS SUR MARNE
- CHANGIS SUR MARNE
- CHATILLON LA BORDE
- CHATRES
- CHAUCONIN NEUFMONTIERS
- CHELLES
- CHESY
- CHOISY EN BRIE
- CITRY
- COMBS LA VILLE
- CONDE STE LIBIAIRE
- CONGIS SUR THEROUANNE
- COUBERT
- COUILLY PONT AUX DAMES
- COULOMMES
- COUPVRAY
- COURTACON
- COURQUETAINE
- COUTEVROULT
- CRECY LA CHAPELLE
- CREVECOEUR EN BRIE
- CROISSY BEAUBOURG
- DAMMARTIN SUR TIGEAUX
- DHUISY
- ESMANS
- EVRY GREGY SUR YERRE
- FAREMOUTIERS
- FLEURY EN BIÈRE
- FONTAINE LE PORT
- FONTAINEBLEAU
- FONTENAILLES
- FORGES
- FOUJU
- FRESNES SUR MARNE
- GERMIGNY LEVEQUE
- GOUVERNES
- GRANDPUITS BAILLY CARROIS
- GRAVON
- GREZ SUR LOING
- GRISY SUISNES
- GUIGNES RABUTIN

- HONDEVILLIERS
- JAIGNES
- JOSSIGNY
- JOUARRE
- JOUY LE CHATEL
- JOUY SUR MORIN
- JULLY
- JUTIGNY
- LA CHAPELLE GAUTHIER
- LA CHAPELLE ST SULPICE
- LA CROIX EN BRIE
- LA FERTE GAUCHER
- LA FERTE SOUS JOUARRE
- LA MADELEINE SUR LOING
- LA ROCHETTE
- LE CHATELET EN BRIE
- LE MESNIL AMELOT
- LES CHAPELLES BOURBON
- LES ECRENNES
- LES ORMES SUR VOULZIE
- LESCHES
- LIZINES
- LUZANCY
- MAINCY
- MAISONCELLES EN BRIE
- MARCHEMORET
- MARLES EN BRIE
- MAROLLES EN BRIE
- MAROLLES SUR SEINE
- MAUPERTHUIS
- MELZ SUR SEINE
- MERY SUR MARNE
- MOISENAY
- MONTCEAUX LES MEAUX
- MONTCEAUX LES PROVINS
- MONTEREAU SUR LE JARD
- MONTEVRAIN
- MONTGE EN GOELE
- MONTRY
- MORMANT
- MORCERF
- MORTERY
- MOUROUX
- MOUSSEAUX LES BRAY
- MOUY SUR SEINE
- NANGIS
- NANTEAU SUR ESSONNE
- NANTEAU SUR LUNAIN
- NANTEUIL LES MEAUX
- NANTEUIL SUR MARNE
- NANTOUILLET
- NONVILLE
- OISSERY
- OZOUER LE VOULGIS
- POIGNY
- POINCY
- POMMEUSE
- PRINGY
- QUIERS
- QUINCY VOISINS
- RAMPILLON
- REBAIS
- REUIL EN BRIE
- ROUVRES
- ST FIACRE
- ST GERMAIN LAVAL
- ST MAMMES
- ST AUGUSTIN
- ST CYR SUR MORIN
- ST JEAN LES DEUX JUMEAUX
- ST LOUP DE NAUD
- ST MARD
- ST MERY
- ST OUEN EN BRIE
- ST PATHUS
- ST THIBAUT DES VIGNES
- STE AULDE
- SAMMERON
- SAMOIS SUR SEINE
- SANCY LES PROVINS

- SAVINS
- SEINE PORT
- SERRIS
- SIVRY COUNTRY
- SOUPES SUR LOING
- TANCROU
- THOMERY
- THOURY FEROTTES
- TORCY
- TREUZY LEVELAY
- TRILBARDOU
- TRILPORT
- URY
- USSY SUR MARNE
- VALENCE EN BRIE
- VANVILLE

- VAUCOURTOIS
- VAUDOY EN BRIE
- VAUX LE PENIL
- VENEUX LES SABLONS
- VERDELOT
- VERNEUIL L'ETANG
- VERNOU LA CELLE SUR SEINE
- VILLECERF
- VILLEMAREUIL
- VILLENEUVE SOUS DAMMARTIN
- VILLENROY
- VILLIERS EN BIÈRE
- VILLIERS SUR MORIN
- VOULANGIS
- VOULX
- YEBLES

POUR LA DÉLIVRANCE
 Pour le Préfet et par délégation
 L'Attaché, Chef de Bureau



[Signature]
 M. Ottavi

Vu pour être annexé à l'annexe
 préfectoral n° 99 DAI ACV 102
 en date du 19 MAI 1999

Le Préfet,

Signé : Cyrille SCHOTT

ANNEXE N° 2 SECTEURS AFFECTES PAR LE BRUIT

Commune de ESMANS	Délimitation du tronçon						
Nom de l'infrastructure	PR Début	Abscisse Début	PR Fin	Abscisse Fin	Catégorie de l'infrastructure	Largeur des secteurs affectés par le bruit (m)	Type de tissu (rue en "U" si renseigné sinon tissu ouvert)
Départementale 219	0		3	+ 910	4	30	
Nationale 6	51		51	+ 900	2	250	
Nationale 6	51	+ 900	52	+ 780	3	100	
Nationale 6	52	+ 780	53	+ 90	2	250	
Nationale 6	53	+ 90	53	+ 600	3	100	
Nationale 6	53	+ 600	55	+ 500	2	250	
Nationale 105	48	+ 740	49	+ 600	3	100	
SNCF Paris à Marseille					1	300	

POUR AMPLIATION
 par le Préfet et par délégation
 L'Attaché, Chef de Bureau

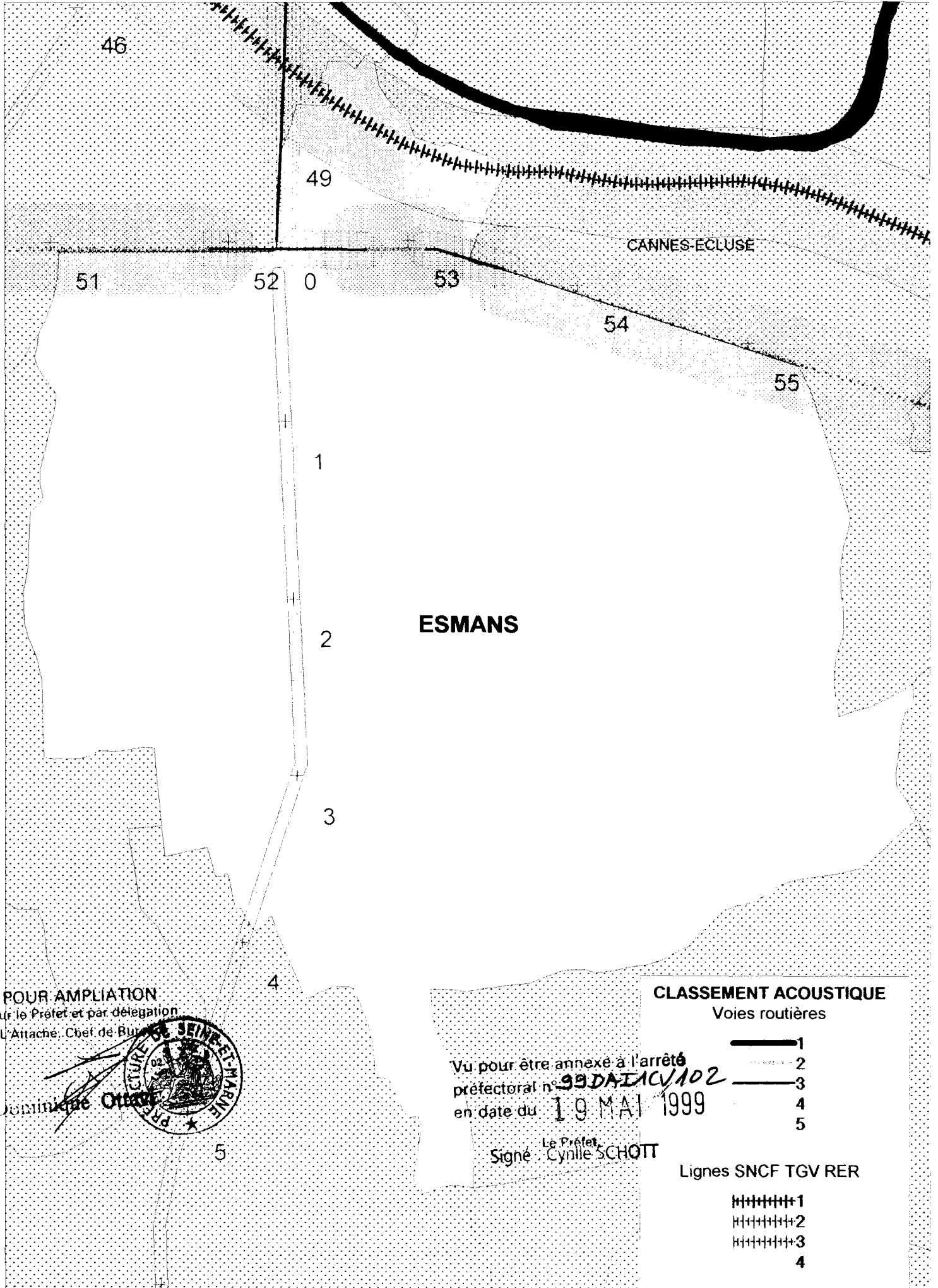
Dominique Ottaviani



Vu pour être annexé à l'arrêté
 préfectoral n° **99DAIACV102**
 en date du **9 MAI 1999**
 Le Préfet.

Signé : Cyrille SCHOTT

ANNEXE 3 : PLAN



POUR AMPLIATION
sur le Préfet et par délégation
L'Attaché, Chef de Bureau

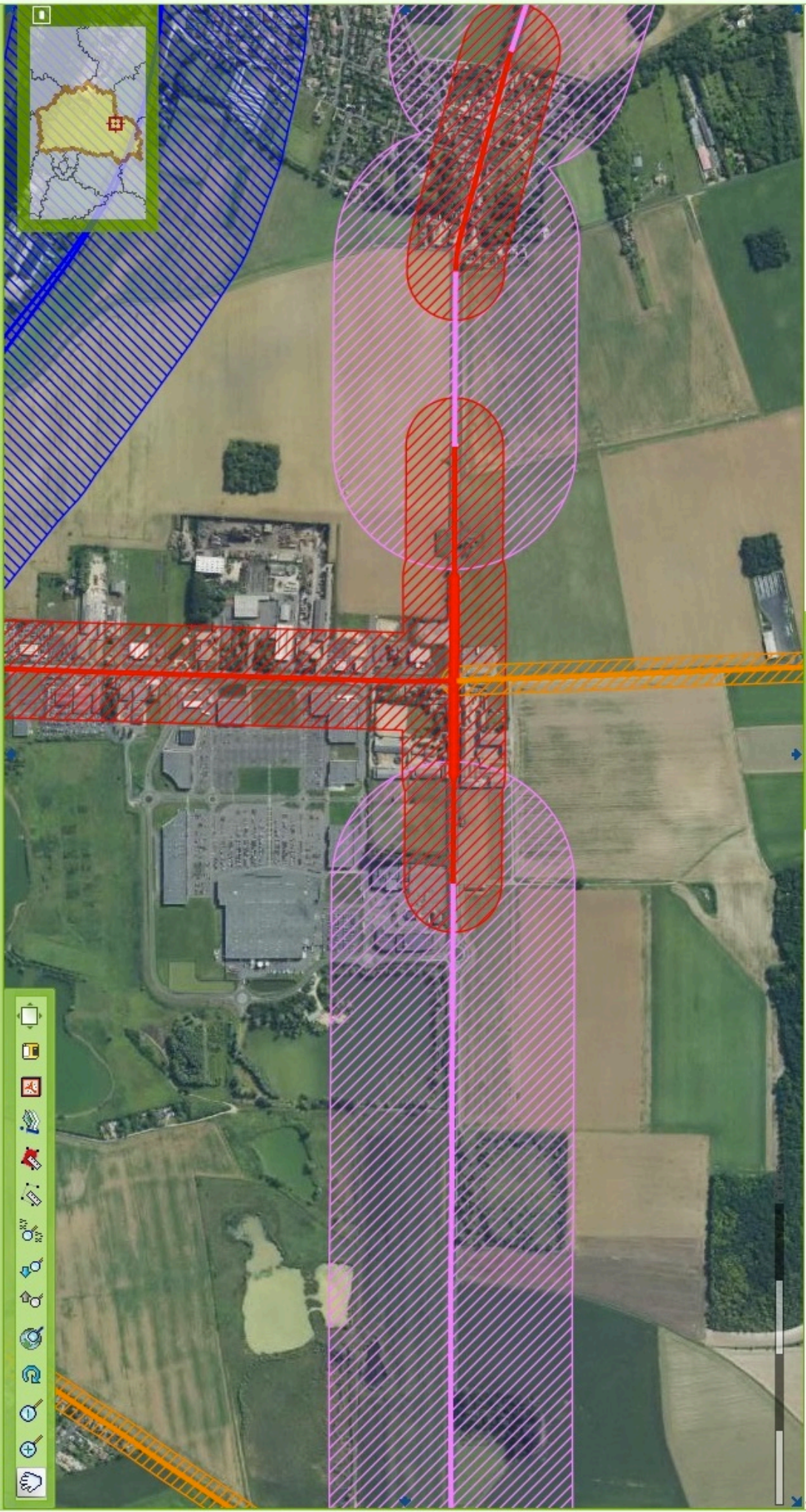


Vu pour être annexé à l'arrêté
préfectoral n° 99DAIACV102
en date du 19 MAI 1999

Le Préfet,
Signé : CYNILLE SCHOTT

CLASSEMENT ACOUSTIQUE	
Voies routières	
	1
	2
	3
	4
	5
Lignes SNCF TGV RER	
	1
	2
	3
	4

Carte



1/10.000

646.615,89665, 2.373.681,42300
(Lambert II Carto)

Largeur : 3,09km
Hauteur : 1,64km

Echelle :
1/10.000

Annexe 12 : Liste des espèces végétales préconisées

Le tableau ci-dessous présente les arbres et arbustes sauvages locaux de Seine-et-Marne compatibles avec les éco-conditions « biodiversité » donnant droit aux aides du Département.


Espèce (nom latin)	Espèce (nom français)	Physionomie	Port	Nature du sol (pH)	Humidité du sol	Ensoleillement	Taille en haie	Caduc/ Persistant	Période de floraison	Couleur de floraison	Hauteur âge adulte (en m)	Croissance	Épines / Toxicité / Médicinal
<i>Acer campestre</i>	Érable champêtre	Arbre	Étalé	Basique / Acide	Sec / Frais	Soleil / Mi-ombre	Oui	Caduc	Avril / Mai	jaune verdâtre	4 – 15	Lente	
<i>Alnus glutinosa</i>	Aulne glutineux	Arbre	Conique large	Basique / Acide	Humide	Soleil / Mi-ombre	-	Caduc	Février / Avril	Ocre jaune (M), jaune brun (F)	18 – 30	Lente	Médicinal
<i>Berberis vulgaris</i>	Épine-vinette	Arbuste	Dressé	Neutre	Frais	Soleil / Mi-ombre	Oui	Caduc	Avril / Juin	Jaune griffé de pourpre	1 – 3	Rapide	Épines / Médicinal
<i>Betula pendula</i>	Bouleau verruqueux	Arbre	Conique étroit	Basique / Acide	Sec / Frais	Soleil	Non	Caduc	Avril	Jaune brun	20 – 25	Lente	
<i>Betula pubescens</i>	Bouleau blanc	Arbre	Conique étroit	Acide	Humide	Soleil / Mi-ombre	Non	Caduc	Avril	Jaune brun	15 – 20	Lente	Médicinal
<i>Carpinus betulus</i>	Charme commun	Arbre	Ovale	Basique / Neutre	Sec	Mi-ombre / Ombre	Oui	Marcescent	Avril / Mai	Jaune (M), vert (F)	15 – 25	Lente	
<i>Cornus mas</i>	Cornouiller mâle	Arbuste	Étalé bas	Basique / Neutre	Sec / Frais	Soleil / Mi-ombre	Oui	Caduc	Mars / Avril	Jaune	3 – 5	Assez rapide	Comestible / médicinal
<i>Cornus sanguinea</i>	Cornouiller sanguin	Arbuste	Buissonnant	Basique / Neutre	Sec / Frais	Soleil / Mi-ombre	Oui	Caduc	Mai / Juillet	Blanc	2 – 4	Moyenne	
<i>Corylus avellana</i>	Noisetier	Arbuste	Buissonnant	Basique / Neutre	Sec	Mi-ombre / Ombre	Oui	Caduc	Janvier / mars	Jaunâtre	2 – 4	Rapide	Comestible



Espèce (nom latin)	Espèce (nom français)	Physionomie	Port	Nature du sol (pH)	Humidité du sol	Ensoleillement	Taille en haie	Caduc/ Persistant	Période de floraison	Couleur de floraison	Hauteur âge adulte (en m)	Croissance	Épines / Toxicité / Médicinal
<i>Crataegus laevigata</i>	Aubépine lisse	Arbuste	Arrondi	Basique / Acide	Sec / Frais	Soleil / Mi-ombre	Oui	Caduc	Mai	Blanc rose	5 – 8	Rapide	Épines / Médicinal
<i>Crataegus monogyna</i>	Aubépine monogyne	Arbuste	Arrondi	Basique / Acide	Sec / Frais	Soleil / Mi-ombre	Oui	Caduc	Mai	Blanc	6 – 9	Moyenne	Épines / Médicinal
<i>Cytisus scoparius</i>	Genêt à balais	Arbuste	Étalé bas	Acide	Sec / Frais	Soleil	Oui	Caduc	Mai / Juillet	Jaune	1 – 1,5	Moyenne	Toxique
<i>Euonymus europaeus</i>	Fusain d'Europe	Arbuste	Buissonnant	Basique / Neutre	Frais	Soleil / Mi-ombre	Oui	Caduc	Avril / Mai	Blanc-verdâtre	3 – 7	Lente	Toxique
<i>Fagus sylvatica</i>	Hêtre commun	Arbre	Étalé	Basique / Acide	Sec	Soleil	Oui	Caduc	Avril / Mai	Jaunâtre (M), vert (F)	20 – 30	Lente	Médicinal
<i>Frangula dodonei</i>	Bourdaine	Arbuste	Buissonnant	Basique / Acide	Sec / Frais	Soleil / Mi-ombre	Oui	Caduc	Mai / Juillet	vert	2 – 5	Lente	Toxique / Médicinal
<i>Fraxinus angustifolia</i>	Frêne à feuilles étroites	Arbre	Étalé	Basique / Acide	Frais	Soleil	-	Caduc	Avril / Mai	Brunâtre	10 – 20	Rapide au début	
<i>Fraxinus excelsior</i>	Frêne élevé	Arbre	Étalé	Basique / Neutre	Frais / Humide	Soleil / Mi-ombre	Oui	Caduc	Avril / Mai	Jaune (M), vert (F)	30 – 40	Rapide	
<i>Ilex aquifolium</i>	Houx	Arbuste	Dressé	Neutre / Acide	Sec / Frais	Mi-ombre	Oui	Persistant	Mai / Juin	Blanc	5 – 15	Assez lente	
<i>Juniperus communis</i>	Genévrier commun	Arbuste	Buissonnant	Basique / Acide	Sec / Frais	Soleil	Oui	Persistant	Avril / Mai	Jaune (M), verdâtre (F)	3 – 5	Lente	Médicinal / Piquant
<i>Ligustrum vulgare</i>	Troène commun	Arbuste	Buissonnant	Basique / Neutre	Sec / Frais	Soleil / Mi-ombre	Oui	Marcescent	Mai / Juillet	Blanc	2 – 3	Moyenne	Toxique




Espèce (nom latin)	Espèce (nom français)	Physionomie	Port	Nature du sol (pH)	Humidité du sol	Ensoleillement	Taille en haie	Caduc/ Persistant	Période de floraison	Couleur de floraison	Hauteur âge adulte (en m)	Croissance	Épines / Toxicité / Médicinal
<i>Lonicera xylosteum</i>	Camerisier ou Chèvrefeuille des haies	Arbuste	Buissonnant	Basique / Acide	Sec / Frais	Soleil / Mi-ombre	Oui	Caduc	Mai / Juin	Blanc-jaunâtre	2 – 2,5	Moyenne	Toxique / Médicinal
<i>Malus sylvestris</i>	Pommier des bois	Arbuste	Étalé	Basique / Acide	Sec	Soleil	-	Caduc	Avril / Mai	Blanc-rose	2,5 – 4	Moyenne	Comestible
<i>Mespilus germanica</i>	Néflier commun	Arbuste	Buissonnant	Acide	Sec	Soleil / Mi-ombre	oui	Caduc	Mai / Juin	Blanc	3 – 6	Lente	Épines (souvent) / Comestible
<i>Populus nigra</i>	Peuplier noir	Arbre	Colonnaire	Basique / Neutre	Frais / Humide	Soleil / Mi-ombre	Non	Caduc	Mars / Avril	Rouge (M), vert (F)	30 – 35	Rapide au début	
<i>Populus tremula</i>	Peuplier tremble	Arbre	Étalé	Basique / Acide	Frais / Humide	Mi-ombre / Ombre	Non	Caduc	Mai	Gris rouge (M), vert (F)	15 – 25	Rapide au début	
<i>Prunus avium</i>	Merisier	Arbre	Étalé	Basique / Neutre	Frais	Mi-ombre	Non	Caduc	Avril / Mai	Blanc	20 – 30	Rapide	Comestible
<i>Prunus mahaleb</i>	Cerisier Mahaleb	Arbuste	Étalé	Basique / Neutre	Sec	Soleil	Oui	Caduc	Avril	Blanc	6 – 10	Moyenne	
<i>Prunus spinosa</i>	Prunellier	Arbuste	Étalé	Basique / Neutre	Sec	Soleil / Mi-ombre	Oui	Caduc	Avril	Blanc	1 – 4	Rapide	Épines / Toxique / Comestible
<i>Pyrus cordata</i>	Poirier à feuilles en coeur	Arbuste	Étalé	Basique / Acide	Frais	Soleil / Mi-ombre	-	Caduc	Avril / Mai	Blanc	5 – 15	Rapide au début	Épines (souvent) / Comestible
<i>Pyrus pyraster</i>	Poirier sauvage	Arbre	Colonnaire	Neutre	Sec / Frais	Soleil / Mi-ombre	Oui	Caduc	Avril / Mai	Blanc	4 – 6	Moyenne	Comestible
<i>Quercus petraea</i>	Chêne sessile	Arbre	Étalé	Neutre / Acide	Frais	Mi-ombre	Non	Caduc	Avril / Mai	Jaune	30 – 40	Assez lente	



Espèce (nom latin)	Espèce (nom français)	Physionomie	Port	Nature du sol (pH)	Humidité du sol	Ensoleillement	Taille en haie	Caduc/ Persistant	Période de floraison	Couleur de floraison	Hauteur âge adulte (en m)	Croissance	Épines / Toxicité / Médicinal
<i>Quercus pubescens</i>	Chêne pubescent	Arbre	Érigé	Basique	Sec	Soleil / Mi-ombre	Non	Caduc (parfois marcescent)	Avril / Mai	Jaune vert	8 – 15	Moyenne	
<i>Quercus robur</i>	Chêne pédonculé	Arbre	Étalé	Basique / Acide	Frais	Soleil / Mi-ombre	Non	Caduc	Mai / Juin	vert	25 – 40	Moyenne	
<i>Rhamnus cathartica</i>	Nerprun purgatif	Arbuste	Buissonnant	Basique / Neutre	Sec / Frais	Soleil / Mi-ombre	Oui	Caduc	Mai / Juin	Jaune	2 – 7	Lente	Toxique
<i>Ribes rubrum</i>	Groseiller à grappes	Arbuste	Buissonnant	Neutre / Acide	Frais	Mi-ombre	Oui	Caduc	Avril / Mai	Vert-jaunâtre	0,8 – 1,5	Rapide	Comestible
<i>Ribes uva-crispa</i>	Groseiller à macquereau	Arbuste	Buissonnant	Basique / Neutre	Sec / Frais	Mi-ombre / Ombre	Oui	Caduc	Mars / Avril	Rouge-verdâtre	0,8 – 1,5	Rapide	Épines / Comestible
<i>Rosa agrestis</i>	Rosier agreste	Arbuste	Buissonnant	Basique	Sec / Frais	Soleil	Oui	Caduc	Juin / Juillet	Blanc	1 – 2	Assez rapide	Épines
<i>Rosa arvensis</i>	Rosier des champs	Arbuste	Buissonnant	Basique / Neutre	Sec / frais	Mi-ombre	Oui	Caduc	Juin / Juillet	Blanc	0,5 – 1	Assez rapide	Épines
<i>Rosa canina</i>	Églantier ou rosier des chiens	Arbuste	Buissonnant	Basique / Neutre	Sec	Soleil	Oui	Caduc	Mai / Juillet	Rose pâle	1 – 4	Assez rapide	Épines / Comestible / Médicinal
<i>Rosa micrantha</i>	Églantier à petites fleurs	Arbuste	Buissonnant	Basique	Sec / frais	Soleil	Oui	Caduc	Juin / Juillet	Rose	1 – 2	Assez rapide	Épines
<i>Rosa rubiginosa</i>	Églantier couleur de rouille	Arbuste	Buissonnant	Basique / Neutre	Sec	Soleil	Oui	Caduc	Juin / Juillet	Rose	2,5 – 3	Rapide	Épines / Médicinal
<i>Rosa stylosa</i>	Rosier à styles soudés	Arbuste	Buissonnant	Basique / Neutre	Frais	Soleil	Oui	Caduc	Mai / Juillet	Blanc rose	2 – 3	Assez rapide	Épines
<i>Rosa tomentosa</i>	Églantier tomenteux	Arbuste	Buissonnant	Basique	Sec / Frais	Mi-ombre	Oui	Caduc	Juin / Juillet	Rose clair	1 – 2	Assez rapide	Épines



Espèce (nom latin)	Espèce (nom français)	Physionomie	Port	Nature du sol (pH)	Humidité du sol	Ensoleillement	Taille en haie	Caduc/ Persistant	Période de floraison	Couleur de floraison	Hauteur âge adulte (en m)	Croissance	Épines / Toxicité / Médicinal
<i>Salix alba</i>	Saule blanc	Arbuste	Étalé	Basique / Neutre	Humide	Mi-ombre / Ombre	Oui	Caduc	Avril / Mai	Blanc	10 – 15	Rapide	Médicinal
<i>Salix atrocinerea</i>	Saule à feuilles d'olivier	Arbuste	Étalé	Neutre	Frais	Soleil / Mi-ombre	Oui	Caduc	Mars / Avril	Vert	4 – 6	Assez rapide	
<i>Salix aurita</i>	Saule à oreillettes	Arbuste	Buissonnant	Basique / Acide	Frais / Humide	Soleil / Mi-ombre	Oui	Caduc	Mars / Mai	Vert brun	1 – 3	Lente	
<i>Salix caprea</i>	Saule marsault	Arbre	Pleureur	Basique / Acide	Frais / Humide	Mi-ombre	Oui	Caduc	Mars / Avril	Verdâtre	2 – 5	Rapide	
<i>Salix cinerea</i>	Saule cendré	Arbuste	Buissonnant	Basique / Acide	Humide	Mi-ombre	Oui	Caduc	Mars / Avril	Verdâtre	3,5 – 5	Assez rapide	
<i>Salix fragilis</i>	Saule fragile	Arbre	Étalé	Basique / Neutre	Frais / Humide	Soleil / Mi-ombre	Oui	Caduc	Avril / Mai	Verdâtre	5 – 15	Assez rapide	
<i>Salix purpurea</i>	Saule pourpre	Arbuste	Étalé bas	Basique / Acide	Frais / Humide	Soleil / Mi-ombre	-	Caduc	Mars / Avril	Blanc vert	3 – 4	Rapide	
<i>Salix triandra</i>	Saule à trois étamines	Arbuste	Buissonnant	Basique / Acide	Frais / Humide	Soleil / Mi-ombre	-	Caduc	Avril / Mai	Verdâtre	5 – 7	Rapide au début	
<i>Salix viminalis</i>	Saule des vanniers	Arbuste	Buissonnant	Neutre	Humide	Mi-ombre	-	Caduc	Avril / Mai	Verdâtre	6 – 10	Rapide	
<i>Sambucus nigra</i>	Sureau noir	Arbuste	Ouvert	Basique / Neutre	Frais / Humide	Mi-ombre	Oui	Caduc	Juin / Juillet	Blanc	2 – 8	Rapide	Comestible / médicinal
<i>Sorbus aria</i>	Alisier blanc	Arbre	Ovale	Basique / Acide	Sec	Soleil / Mi-ombre	Oui	Caduc	Mai	Blanc	10 – 15	Assez rapide	
<i>Sorbus aucuparia</i>	Sorbier des oiseleurs	Arbre	Étalé	Neutre / Acide	Frais	Soleil / Mi-ombre	Oui	Caduc	Mai / Juin	Blanc	10 – 12	Moyenne	
<i>Sorbus torminalis</i>	Alisier torminal	Arbre	Ovale	Basique / Acide	Sec	Soleil / Mi-ombre	Oui	Caduc	Mai / Juin	Blanc	10 – 15	Assez lente	



Espèce (nom latin)	Espèce (nom français)	Physionomie	Port	Nature du sol (pH)	Humidité du sol	Ensoleillement	Taille en haie	Caduc/ Persistant	Période de floraison	Couleur de floraison	Hauteur âge adulte (en m)	Croissance	Épines / Toxicité / Médicinal
<i>Tilia cordata</i>	Tilleul à petites feuilles	Arbre	Ovale	Neutre / Acide	Sec	Mi-ombre	Oui	Caduc	Juin	Jaune pâle	15 – 20	Moyenne	Comestible / médicinal
<i>Tilia platyphyllos</i>	Tilleul à grandes feuilles	Arbre	Arrondi	Basique / Acide	Frais / Humide	Soleil / Mi-ombre	Non	Caduc	Juin / Juillet	Jaune pâle	10 – 40	Assez rapide	Médicinal
<i>Ulex europaeus</i>	Ajonc d'Europe	Arbuste	Dressé	Neutre / Acide	Frais	Soleil	Oui	Persistant	Mars / Mai	Jaune	1 – 2,5	Rapide	Épines
<i>Ulmus glabra</i>	Orme blanc	Arbre	Étalé	Basique / Acide	Frais	Soleil / Mi-ombre	-	Caduc	Avril / Mai	Rouge	15 – 25	Lente	
<i>Ulmus laevis</i>	Orme lisse	Arbre	Ovale	Basique / Neutre	Frais	Soleil / Mi-ombre	-	Caduc	Avril / Mai	Rose	15 – 20	Assez rapide	
<i>Ulmus minor</i>	Petit orme	Arbre	Ovale	Basique / Neutre	Frais	Soleil / Mi-ombre	Oui	Caduc	Mars / Avril	jaune verdâtre	10 – 30	Rapide	Médicinal
<i>Viburnum lantana</i>	Viorne lantane	Arbuste	Buissonnant	Basique / Neutre	Sec / Frais	Soleil / Mi-ombre	Oui	Caduc	Mai / Juin	Blanc	3 – 4	Moyenne	Toxique
<i>Viburnum opulus</i>	Viorne obier	Arbuste	Buissonnant	Basique / Neutre	Sec / Frais	Soleil / Mi-ombre	Oui	Caduc	Mai / Juin	Blanc	2 – 5	Moyenne	Toxique



LIANES

Elles sont plus difficiles à trouver auprès des fournisseurs mais on peut en citer quelques unes.

Lierre (*Hedera helix*)

<http://www.haiesvives.org/html/arbres%20arbustes%20lianes/lierre.htm>

Chèvrefeuille des bois (*Lonicera periclymenum*)

<http://www.haiesvives.org/html/arbres%20arbustes%20lianes/chevrefeuille%20des%20bois.htm>

Clématite des haies (*Clematis vitalba*)

<http://www.haiesvives.org/html/arbres%20arbustes%20lianes/clematite.htm>

Gesse sauvage (*Lathyrus sylvestris*)

<http://www.haiesvives.org/html/arbres%20arbustes%20lianes/gesse%20sauvage.htm>

Ronce des bois (*Rubus fruticosus*)

<http://www.haiesvives.org/html/arbres%20arbustes%20lianes/ronce.htm>



Le tableau ci-dessous liste l’ensemble des espèces végétales préconisées par Seine-et-Marne environnement dans le cas d’un milieu humide.

Nom scientifique	Nom vernaculaire	Type de milieu humide	Particularités
<i>Barbarea vulgaris</i>	Barbarée commune	Mégaphorbiaies	eutrophiles
<i>Calystegia sepium</i>	Liseron des haies		eutrophiles
<i>Carduus crispus</i>	Chardon crépu		eutrophiles
<i>Cirsium oleraceum</i>	Cirse maraîcher		mésotrophiles
<i>Cirsium palustre</i>	Cirse des marais		mésotrophiles
<i>Dipsacus fullonum</i>	Cabaret des oiseaux		eutrophiles
<i>Epilobium hirsutum</i>	Epilobe hérissé		eutrophiles
<i>Epilobium tetragonum</i>	Epilobe à tige carrée		eutrophiles
<i>Eupatorium cannabinum</i>	Eupatoire chanvrine		eutrophiles
<i>Filipendula ulmaria</i>	Reine-des-prés		
<i>Humulus lupulus</i>	Houblon		eutrophiles
<i>Hypericum tetrapterum</i>	Millepertuis à quatre ailes		eutrophiles
<i>Lythrum salicaria</i>	Salicaire commune		mésotrophiles
<i>Myosoton aquaticum</i>	Céraiste aquatique		eutrophiles
<i>Scrophularia auriculata</i>	Scrophulaire aquatique		eutrophiles
<i>Stachys palustris</i>	Epiaire des marais		mésotrophiles
<i>Symphytum officinale</i>	Consoude officinale		
<i>Thalictrum flavum</i>	Pigamon jaune		mésotrophiles
<i>Valeriana officinalis</i>	Valériane officinale		
<i>Galium uliginosum</i>	Gaillet des fanges		Tourbières
<i>Lotus pedunculatus</i>	Lotier des fanges		
<i>Ranunculus flammula</i>	Renoncule petite-douve		
<i>Succisa pratensis</i>	Succise des prés		
<i>Cardamine pratensis</i>	Cardamine des prés	Prairies	médioeuropéennes, hygrophile de niveau topographique moyen, psychrophiles
<i>Epilobium parviflorum</i>	Epilobe à petites fleurs		médioeuropéennes, hygrophile de niveau topographique moyen, psychrophiles
<i>Galium palustre</i>	Gaillet des marais		européennes, hygrophiles longuement inondables
<i>Lysimachia nummularia</i>	Lysimaque nummulaire		européennes, hygrophiles longuement inondables
<i>Mentha aquatica</i>	Menthe aquatique		européennes, hygrophiles longuement inondables
<i>Mentha arvensis</i>	Menthe des champs		européennes, hygrophiles longuement inondables
<i>Mentha suaveolens</i>	Menthe à feuilles rondes		médioeuropéennes, hygrophile de niveau topographique moyen, psychrophiles



Nom scientifique	Nom vernaculaire	Type de milieu humide	Particularités
<i>Polygonum amphibium</i>	Renouée amphibie	Prairies	européennes, hygrophiles longuement inondables
<i>Potentilla anserina</i>	Potentille des oies		européennes, hygrophiles
<i>Potentilla reptans</i>	Potentille rampante		européennes, hygrophiles
<i>Pulicaria dysenterica</i>	Pulicaire dysentérique		médioeuropéennes, hygrophile de niveau topographique moyen, psychrophiles
<i>Ranunculus repens</i>	Renoncule rampante		européennes, hygrophiles
<i>Rumex conglomeratus</i>	Patience agglomérée		européennes, hygrophiles
<i>Rumex crispus</i>	Patience crépue		européennes, hygrophiles
<i>Silene flos-cuculi</i>	Silène fleur-de-coucou		médioeuropéennes, hygrophile de niveau topographique moyen, psychrophiles
<i>Trifolium fragiferum</i>	Trèfle fraise		européennes, hygrophiles longuement inondables



Annexe 13 : Liste des espèces invasives

Source: Parisot C., 2009. Guide de gestion différenciée à usage des collectivités. Natureparif – ANVL. 159 pages

Document actualisé avec les données du CBNBP :

<http://cbtnbp.mnhn.fr/cbtnbp/ressources/ressources.jsp>

Remarque : les espèces dans les cases vertes sont d’ores et déjà présentes en Ile-de-France.


Liste 1 : Espèces végétales invasives à proscrire		
Espèces	Famille	Origine
<i>Acacia dealbata</i> Willd.	Fabaceae	Australie
<i>Acacia saligna</i> (Labill.) Wendl. Fil.	Fabaceae	Australie
<i>Acer negundo</i> L.	Aceraceae	N. Am.
<i>Ailanthus altissima</i> (Miller) Swingle	Simaroubaceae	Chine
<i>Ambrosia artemisiifolia</i> L.	Asteraceae	N. Am.
<i>Aristolochia sempervirens</i> L.	Aristolochiaceae	C. et E. Méd.
<i>Artemisia verlotiorum</i> Lamotte	Asteraceae	E. Asie
<i>Aster novi-belgii</i> gr.	Asteraceae	N. Am.
<i>Aster squamatus</i> (Sprengel) Hieron.	Asteraceae	S. et C. Am.
<i>Azolla filicuiculoides</i> Lam.	Azollaceae	Am. trop. + temp.
<i>Baccharis halimifolia</i> L.	Asteraceae	N. Am.
<i>Berteroa incana</i> (L.) DC.	Brassicaceae	Eurosib.
<i>Bidens connata</i> Willd.	Asteraceae	N. Am.
<i>Bidens frondosa</i> L.	Asteraceae	N. Am.
<i>Bothriochloa barbinodis</i> (Lag.) Herter		
<i>Bromus catharticus</i> Vahl	Poaceae	S. Am.
<i>Buddleja davidii</i> Franchet	Buddlejaceae	Chine
<i>Carpobrotus acinaciformis</i> (L.) L. Bolus	Aizoaceae	S. Af.
<i>Carpobrotus edulis</i> (L.) R. Br.	Aizoaceae	S. Af.
<i>Cenchrus incertus</i> M.A. Curtis	Poaceae	Am. trop, et subtrop.
<i>Chenopodium ambrosioides</i> L.	Chenopodiaceae	Am. trop.
<i>Conyza bonariensis</i> (L.) Cronq.	Asteraceae	Am. trop.
<i>Conyza canadensis</i> (L.) Cronq.	Asteraceae	N. Am.
<i>Conyza sumatrensis</i> (Retz) E. Walker	Asteraceae	A. trop.
<i>Cortaderia selloana</i> (Schultes & Schultes fil.) Ascherson & Graebner	Doaceae	S. Am.
<i>Cotula coronopifolia</i> L.	Asteraceae	S. Af.
<i>Crassula helmsii</i> (Kirk) Cockayne		
<i>Cyperus eragrostis</i> Lam.	Cyperaceae	Am. trop.
<i>Cytisus multiflorus</i> (L’Hér.) Sweet	Fabaceae	W. Méd.



Liste 1 : Espèces végétales invasives à proscrire		
Espèces	Famille	Origine
<i>Cytisus striatus</i> (Hill) Rothm.	Fabaceae	Médit.
<i>Egeria densa</i> Planchon	Hydrocharitaceae	S. Am.
<i>Elodea canadensis</i> Michaux	Hydrocharitaceae	N. Am
<i>Elodea nuttallii</i> (Planchon) St. John	Hydrocharitaceae	N. Am.
<i>Epilobium ciliatum</i> Rafin.	Onagraceae	N. Am.
<i>Helianthus tuberosus</i> L.	Asteraceae	N. Am.
<i>Helianthus x laetiflorus</i> Pers.	Asteraceae	N. Am.
<i>Heracleum mantegazzianum</i> gr.	Apiaceae	Caucase
<i>Hydrocotyle ranunculoides</i> L.f.		
<i>Impatiens balfouri</i> Hooker fil.	Balsaminaceae	Himalaya
<i>Impatiens capensis</i> Meerb	Balsaminaceae	N. Am.
<i>Impatiens glandulifera</i> Royle	Balsaminaceae	Himalaya
<i>Impatiens parviflora</i> DC.	Balsaminaceae	E. Sibér.
<i>Lagarosiphon major</i> (Ridley) Moss	Hydrocharitaceae	S. Af.
<i>Lemna minuta</i> H.B.K.	Lemnaceae	Am. trop.
<i>Lemna turionifera</i> Landolt	Lemnaceae	N. Am.
<i>Lindernia dubia</i> (L.) Pennell	Scrophulariaceae	N.E. Am.
<i>Ludwigia grandiflora</i> (Michaux) Greuter et Burdet	Onagraceae	N. et S. Am.
<i>Ludwigia peploides</i> (Kunth) P.H. Raven	Onagraceae	N. et S. Am.
<i>Myriophyllum aquaticum</i> (Velloso) Verdcourt	Haloragaceae	S. Am.
<i>Oenothera biennis</i> gr.	Onagraceae	N. Am.
<i>Oxalis pes-caprae</i>	Oxalidaceae	S. Af.
<i>Paspalum dilatatum</i> Poiret	Poaceae	S. Am.
<i>Paspalum distichum</i> L.	Poaceae	Am. trop.
<i>Pittosporum tobira</i> (Thunb.) Aiton fil.	Pittosporaceae	Eur. / Asie / Orient
<i>Prunus laurocerasus</i> L.	Rosaceae	Balk.-pers.
<i>Reynoutria japonica</i> Houtt.	Polygonaceae	Japon
<i>Reynoutria sachalinensis</i> (Friedrich Schmidt Petrop.) Nakai	Polygonaceae	E. Asie
<i>Reynoutria x bohemica</i> J. Holub	Polygonaceae	Orig. hybride
<i>Rhododendron ponticum</i> L.	Ericaceae	Balkans / Pén. ibér.
<i>Robinia pseudo-acacia</i> L.	Fabaceae	N. Am.
<i>Rumex cristatus</i> DC.	Polygonaceae	Grèce / Sicile
<i>Rumex cuneifolius</i> Campd.	Polygonaceae	S. Am.
<i>Senecio inaequidens</i> DC.	Asteraceae	S. Af.
<i>Solidago canadensis</i> L.	Asteraceae	N. Am.
<i>Solidago gigantea</i> Aiton	Asteraceae	N. Am.
<i>Spartina anglica</i> C.E. Hubbard	Doaceae	S. Angleterre
<i>Sporobolus indicus</i> (L.) R. Br.	Poaceae	Am. trop, subtrop.



Liste 1 : Espèces végétales invasives à proscrire		
Espèces	Famille	Origine
<i>Symphytum asperum</i> gr.	Boraginaceae	Caucase-pers.
<i>Xanthium strumarium</i> gr.	Asteraceae	Am / Médit



Liste 2 : espèces invasives potentielles à surveiller attentivement

Espèces	Famille	Origine
<i>Acacia longifolia</i> (Andrews) Willd.	Fabaceae	Australie
<i>Acacia retinodes</i> Schlecht.	Fabaceae	S. Australie
<i>Ambrosia tenuifolia</i> Sprengel	Asteraceae	S. Am.
<i>Amorpha fruticosa</i> L.	Fabaceae	N. Am
<i>Aptenia cordifolia</i> (L. fil.) Schwantes	Aizoaceae	S. Af.
<i>Araujia sericifera</i> Brot.	Asclepiadaceae	S. Am.
<i>Aster lanceolatus</i> Willd.	Asteraceae	N. Am.
<i>Atriplex sagittata</i> Borkh.	Chenopodiaceae	
<i>Brassica tournefortii</i> Gouan	Brassicaceae	Med. As.
<i>Bunias orientalis</i> L.	Brassicaceae	S.-E. Eur.
<i>Cedrus atlantica</i> (Endl.) Carrière	Pinaceae	N. Af.
<i>Claytonia perfoliata</i> Donn. ex Willd.	Portulacaceae	N. Am.
<i>Conyza floribunda</i> H.B.K.	Asteraceae	Am. trop.
<i>Crepis bursifolia</i> L.	Asteraceae	Ital.
<i>Cupressus macrocarpa</i> Hartweg	Cupressaceae	N. Am.
<i>Cyperus difformis</i> L.	Cyperaceae	Paleotemp.
<i>Dichanthelium acuminatum</i> (Swartz) Gould & C.A. Clarke	Poaceae	
<i>Eichornia crassipes</i> Solms. Laub.	Pontederiaceae	Brésil
<i>Elide asparagoides</i> (L.) Kerguelen (= <i>Medeola myrtifolia</i> L.)	Liliaceae	N. Am.
<i>Erigeron annuus</i> (L.) Pers.	Asteraceae	N. Am.
<i>Euonymus japonicus</i> L. fil.	Celastraceae	Sino-nippon
<i>Freesia corymbosa</i> (Burm.) N.E. Br.	Iridaceae	S. Af.
<i>Galega officinalis</i> L.	Fabaceae	S.-E. Eur. / As.
<i>Gazania rigens</i> (L.) Gaertner	Asteraceae	S. Af.
<i>Gomphocarpus fruticosus</i> (L.) Aiton fil.	Asclepiadaceae	S. et Af.
<i>Hakea sericea</i> Schrader	Proteaceae	S.-E. Austr.
<i>Juncus tenuis</i> Willd.	Juncaceae	Am. pacifico-atl.
<i>Ligustrum lucidum</i> Aiton fil.	Oleaceae	Sino-jap.
<i>Lonicera japonica</i> Thunb	Caprifoliaceae	Sino-Jap.
<i>Lycium barbarum</i> L.	Solanaceae	Chine
<i>Medicago arborea</i> L.	Fabaceae	Med.
<i>Morus alba</i> L.	Moraceae	E. Asie
<i>Nothoscordum borbonicum</i> Kunth	Liliaceae	S. Am. subtrop.
<i>Oenothera longiflora</i> L.	Onagraceae	S. Am.
<i>Oenothera striata</i> Link (= <i>O. stricta</i>)	Onagraceae	S. Am.
<i>Opuntia ficus-indica</i> (L.) Mill.	Cactaceae	C. Am.
<i>Opuntia monacantha</i> (Willd.) Haw.	Cactaceae	S. Am.



Liste 2 : espèces invasives potentielles à surveiller attentivement		
Espèces	Famille	Origine
<i>Parthenocissus inserta</i> (A. Kerner) Fritsch	Vitaceae	N.-E. Am.
<i>Pennisetum villosum</i> R. Br. ex Fresen	Poaceae	Abyssinie
<i>Periploca graeca</i> L.	Asclepiadiaceae	E. Méd.
<i>Phyllostachys mitis</i> Rivière	Poaceae	Japon
<i>Phyllostachys nigra</i> (Lodd.) Munro	Poaceae	Japon
<i>Phyllostachys viridi-glaucescens</i> (Pair.) Riv.	Poaceae	Japon
<i>Pyracantha coccinea</i> M. J. Roemer	Rosaceae	Méd.
<i>Rumex thyrsiflorus</i> Fingerh.	Polygonaceae	Eurosib.
<i>Saccharum spontaneum</i> L.	Poaceae	S. As. / N. et E. Afr.
<i>Salpichroa origanifolia</i> (Lam.) Baillon	Solanaceae	S. Am.
<i>Selaginella kraussiana</i> (G. Kunze) A. Braun	Selaginellaceae	S. et trop. Af.
<i>Senecio angulatus</i> L. fil.	Asteraceae	S. Af.
<i>Senecio deltoideus</i> Less.	Asteraceae	S. Af.
<i>Setaria parviflora</i> (Poiret) Kerguélen	Poaceae	C. Am.
<i>Sicyos angulata</i> L.	Cucurbitaceae	N. Am.
<i>Solanum chenopodioides</i> Lam. (= <i>S. sublobatum</i> Willd. ex Roemer & Schultes)	Solanaceae	S. Am.
<i>Sporobolus neglectus</i> Nash	Poaceae	N. Am.
<i>Sporobolus vaginiflorus</i> (Toney) Wood	Poaceae	N. Am.
<i>Tetragonia tetragonioides</i> (Pallas) O. Kuntze	Tetragoniaceae	Australie / Nlle-Zél.
<i>Tradescantia fluminensis</i> Velloso	Commelinaceae	S. Am.
<i>Ulex europaeus</i> L. subsp. <i>latebracteatus</i> (Mariz) Rothm.	Fabaceae	Pén. Ibér.
<i>Ulex minor</i> Roth subsp. <i>breoganii</i> Castroviejo & Valdés Bermejo	Fabaceae	Médit.
<i>Veronica persica</i> Poiret	Scrophulariaceae	W. As.
<i>Yucca filamentosa</i> L.	Liliaceae	N. Am.



Liste 3 : espèces à surveiller		
Espèces	Famille	Origine
<i>Abutilon theophrastii</i> Medik.	Malvaceae	Rég. subpont
<i>Achillea crithmifolia</i> Waldst. & Kit.	Asteraceae	Pén. balk.
<i>Agave americana</i> L.	Agavaceae	C. Am.
<i>Altemanthera philoxeroides</i> (Martius) Griseb.	Amaranthaceae	
<i>Alternanthera caracasana</i> H.B.K.	Amaranthaceae	Am. trop.
<i>Amaranthus blitoides</i> S. Watson	Amaranthaceae	N. Am.
<i>Amaranthus bouchonii</i> Thell.	Amaranthaceae	Orig. incert.
<i>Amaranthus deflexus</i> L.	Amaranthaceae	S. Am.
<i>Amaranthus retroflexus</i> L.	Amaranthaceae	N. Am.
<i>Ambrosia coronopifolia</i> Torr. & A. Gray	Asteraceae	N. Am.
<i>Anchusa ochroleuca</i> M. Bieb.	Boraginaceae	S.-E. Eur.
<i>Artemisia annua</i> L.	Asteraceae	Eurasie
<i>Asclepias syriaca</i> L.	Asclepiadaceae	N. Am.
<i>Bidens subalternans</i> L.	Asteraceae	S. Am
<i>Boussaingaultia cordifolia</i> Ten.	Basellaceae	S. Am. subtrop.
<i>Broussonetia papyrifera</i> (L.) Vent.	Moraceae	Tahiti
<i>Centaurea diffusa</i> Lam.	Asteraceae	S.-E. Eur.
<i>Cordyline australis</i> (Forster) Endl.	Agavaceae	Nlle Zélande
<i>Coronopus didymus</i> (L.) Sm.	Brassicaceae	N. Am.
<i>Cortaderia richardi</i>	Poaceae	Nlle Zélande
<i>Datura innoxia</i> Miller (= <i>D. metel</i> L.)	Solanaceae	Am. C.
<i>Datura stramonium</i> L.	Solanaceae	Am.
<i>Echinochloa colona</i> (L.) Link	Poaceae	Paléo/sub. trop
<i>Echinochloa muricata</i> (P. Beauv.) Fernald	Poaceae	N. Am.
<i>Echinochloa oryzoides</i> (Ard.) Fritsch	Poaceae	Asie
<i>Echinochloa phyllopogon</i> (Stapf) Koss.	Poaceae	Asie trop.
<i>Elaeagnus xebbingei</i> Hort	Elaeagnaceae	
<i>Elaeagnus angustifolia</i> L.	Elaeagnaceae	
<i>Eleusine indica</i> (L.) Gaertner	Poaceae	thermocosm.
<i>Eragrostis mexicana</i> (Hormem.) Link	Poaceae	Am.
<i>Erigeron karvinskianus</i> DC.	Asteraceae	N. Am.
<i>Eschscholzia californica</i> Cham.	Papaveraceae	N. Am.
<i>Euphorbia maculata</i> L.	Euphorbiaceae	N. Am.
<i>Galinsoga parviflora</i> Cav.	Asteraceae	S. Am.
<i>Galinsoga quadriradiata</i> Ruiz & Pavon	Asteraceae	S. Am.
<i>Gamochaeta americana</i> (Miller) Weddell	Asteraceae	Am.
<i>Gamochaeta subfalcata</i> (Cabrera) Cabrera	Asteraceae	N. et S. Am.



Liste 3 : espèces à surveiller		
Espèces	Famille	Origine
<i>Heteranthera limosa</i> (Swartz) Willd.	Pontederiaceae	Am. trop.
<i>Heteranthera reniformis</i> Ruiz & Pavon	Pontederiaceae	N. et S. Am.
<i>Hypericum gentianoides</i> L. (= <i>H. sarothra</i> Michaux)	Hypericaceae	N. Am.
<i>Hypericum mutilum</i> L.	Hypericaceae	N. Am.
<i>Ipheion uniflorum</i> (Lindley) Rafin. (= <i>Triteleia uniflora</i> Lindley)	Liliaceae	S. Am.
<i>Ipomoea indica</i> (Burm.) Merr.	Convolvulaceae	Amph. subtr
<i>Ipomoea purpurea</i> Roth	Convolvulaceae	Am. trop.
<i>Isatis tinctoria</i> L.	Brassicaceae	Asie
<i>Lemna aequinoctialis</i> Welw.	Lemnaceae	
<i>Lemna perpusilla</i> Torrey	Lemnaceae	Asie, Af. N. et S. Am.
<i>Lepidium virginicum</i> L.	Brassicaceae	Am.
<i>Mariscus rigens</i> (C. Presl) C.B. Clarke ex Chodat	Cyperaceae	
<i>Matricaria discoidea</i> DC. (= <i>Chamomilla suaveolens</i> (Pursh) Rjrd.)	Asteraceae	N.-E. Asie
<i>Melilotus albus</i> Medik.	Fabaceae	Eurasie
<i>Mirabilis jalapa</i> L.	Nyctaginaceae	S. Am.
<i>Nassella trichotoma</i> (Nées) Hackel in Arech.	Poaceae	S. Am.
<i>Nicotiana glauca</i> R.C. Graham	Solanaceae	S. Am.
<i>Nonea pallens</i> Petrovic	Boraginaceae	S.-E. Eur.
<i>Oenothera humifusa</i> Nutt.	Onagraceae	
<i>Oenothera laciniata</i> Hill. (= <i>O. sinuata</i> L.)	Onagraceae	N. Am.
<i>Oenothera rosea</i> L'Hérit. ex Aiton	Onagraceae	N. Am. trop.
<i>Opuntia tuna</i> (L.) Miller	Cactaceae	W. Inde
<i>Oxalis articulata</i> Savigny	Oxalidaceae	S. Am.
<i>Oxalis debilis</i> H.B.K.	Oxalidaceae	S. Am.
<i>Oxalis fontana</i> Bunge	Oxalidaceae	N. Am.
<i>Oxalis latifolia</i> Kunth	Oxalidaceae	S. Am. trop.
<i>Panicum capillare</i> L.	Poaceae	N. Am.
<i>Panicum dichotomiflorum</i> Michaux	Poaceae	N. Am.
<i>Panicum hillmannii</i> Chase	Poaceae	
<i>Panicum miliaceum</i> L.	Poaceae	C. Asie
<i>Panicum schinzii</i> Hakel	Poaceae	
<i>Phytolacca americana</i> L.	Phytolaccaceae	N. Am.
<i>Pinus nigra</i> Arnold	Pinaceae	S. Eur.
<i>Platyclusus orientalis</i> (L.) Franco	Cupressaceae	Chine
<i>Polygala myrtifolia</i> L.	Polygalaceae	S. Af.
<i>Rhus hirta</i> (L.) Sudworth (= <i>R. typhina</i> L.)	Anacardiaceae	N. Am.



Liste 3 : espèces à surveiller		
Espèces	Famille	Origine
<i>Ricinus communis</i> L.	Euphorbiaceae	Af. trop.
<i>Rorippa austriaca</i> (Crantz) Besser	Brassicaceae	Méd. orient.
<i>Rumex patientia</i> L.	Polygonaceae	S.-E. Eur.
<i>Secale montanum</i> Guss.	Poaceae	Médit.
<i>Senecio leucanthemifolius</i> Poiret subsp. <i>vernalis</i> (Waldst. & Kit.) Alexander (= <i>S. vernalis</i> W. & K.)	Asteraceae	E. et C. Eur.
<i>Setaria faberi</i> F. Hermann	Poaceae	
<i>Solanum bonariense</i> L.	Solanaceae	S. Am.
<i>Solanum linnaeanum</i> Hepper & Jaeger	Solanaceae	S. Af.
<i>Solanum mauritianum</i> Scop.	Solanaceae	Am. centr.
<i>Sorghum halepense</i> (L.) Pers.	Poaceae	E. Médit.
<i>Stenotaphrum secundatum</i> (Walter) O. Kuntze	Poaceae	Paantropical
<i>Tagetes minuta</i> L.	Asteraceae	S. Am.
<i>Tropaeolum majus</i> L.	Tropaeolaceae	S. Am.
<i>Verbesina alternifolia</i> (L.) Britton ex Learney	Asteraceae	Am. trop.
<i>Veronica peregrina</i> L.	Scrophulariaceae	N. et S. Am.
<i>Veronica persica</i> Poiret	Scrophulariaceae	S.-W. Asie
<i>Xanthium spinosum</i> L.	Asteraceae	S. Am.

